

# 「東日本大震災関連」

# 喜多方市からの最新情報

.. 編集・発行 ..  
喜多方市地震災害対策本部  
☎ 0241(24)5221、(24)5261、(24)5285  
Eメール  
seikatsu@city.kitakata.fukushima.jp

平成27年4月15日 (第25報)

## ◆ 自家消費野菜等の放射能簡易検査について

市では、市民の皆さんの食品に対する不安を解消し、安全・安心を確保するために、家庭菜園等で栽培された農産物等について放射能簡易検査を実施しています。(検査は無料。)

測定には、食品等を切り刻んで測定する「**きざんで測定**」と、切り刻まずに測定する「**まるごと測定**」があります。それぞれの測定については持ち込み方法などが違いますので、下記の内容をご確認のうえご利用ください。

- **予約制**ですので、電話や来庁してお申し込みください。
- 受付は、平日の午前9時から午後4時30分まで。
- 予約された日時に検査場所へ食品を持参してください。
- 検査申込者のご本人確認をしますので、証明できるもの(運転免許証、健康保険証等)を必ずご持参ください。

**\*『まるごと測定』は、本庁環境課へご連絡ください。**

受付場所	予約電話番号	検査会場
本庁環境課	0241 (24) 5285	水道課庁舎
熱塩加納総合支所住民課	0241 (36) 2111	熱塩加納会館
塩川総合支所住民課	0241 (27) 2111	塩川保健センター
山都総合支所住民課	0241 (38) 3811	山都開発センター
高郷総合支所住民課	0241 (44) 2111	高郷総合支所

## ○ 食品等の持ち込み方法等

きざんで測定	まるごと測定 (水道課庁舎のみ)
<ul style="list-style-type: none"><li>・原則として1kg以上用意してください。 ※参考値扱いとなりますが、500gからも検査を受け付けします。</li><li>・よく洗って土や汚れを落として下さい。</li><li>・食べない部分を取り除いてください。(ヘタ、皮、種)</li><li>・細かいみじん切り(餃子の具程度)にしてください。</li><li>・検査結果については約1時間でお渡します。</li></ul>	<ul style="list-style-type: none"><li>・原則として1kg以上用意してください。 ※参考値扱いとなりますが、500gからも検査を受け付けします。</li><li>・直径25cm、深さ15cmのボウルに収まる大きさに持参してください。</li><li>・皮やヘタなどの部分を丁寧に水洗いし、土や汚れを落としてください。</li><li>・きれいな袋等に入れて持参してください。</li><li>・検査結果については20分~30分でお渡します。</li></ul>

※この検査については簡易測定のため、検査結果はあくまでも目安であり、公的に証明するものではありません。

【問合せ 環境課原発事故対策室 0241-24-5285】

## ◆ 市施設等放射線測定結果について (3月12日~3月16日)

※積雪時の空間放射線量については、積雪の深さ、雪質により低く表示されます。

単位: マイクロシーベルト毎時

No.	施設名	測定地点	測定値	No.	施設名	測定地点	測定値
1	さくらっこ保育園	リアルタイム等	0.031	8	医療法人 昨雲会たんぽぽ保育園	リアルタイム等	0.048
2	道光保育所	リアルタイム等	0.052	9	喜多方市第四保育所	リアルタイム等	0.050
3	桜ヶ丘育児園	施設(入口)	0.049	10	東町のびやか保育園	リアルタイム等	0.048
4	喜多方市第二保育所	リアルタイム等	0.047	11	東町さつき保育所	リアルタイム等	0.043
5	きっずはうす	園庭(中央)	0.086	12	喜多方市第一保育所	リアルタイム等	0.046
6	ドレミ保育園	リアルタイム等	0.035	13	喜多方市熊倉児童館	リアルタイム等	0.066
7	ホッツランドどんぐりの森	リアルタイム等	0.053	14	喜多方市慶徳児童館	リアルタイム等	0.049

No.	施設名	測定地点	測定値	No.	施設名	測定地点	測定値
15	喜多方市豊川児童館	施設(入口)	0.098	82	農村婦人の家	施設(入口)	0.068
16	松山児童クラブ館(松山小学校内)	リアルタイム等	0.081	83	喜多方駅	施設(入口)	0.090
17	喜多方市上三宮児童館	施設(入口)	0.078	84	喜多方市美術館	施設(入口)	0.088
18	喜多方市岩月児童館	園庭(中央)	0.064	85	喜多方市立図書館	施設(入口)	0.082
19	喜多方児童クラブ館	施設(入口)	0.080	86	ふれあいパーク喜多の郷	リアルタイム等	0.032
20	喜多方市関柴児童館	園庭(中央)	0.080	87	新道駐車場	施設(駐車場)	0.090
21	喜多方市中央児童館	施設(入口)	0.082	88	福島県立喜多方東高等学校	リアルタイム等	0.070
22	喜多方市立熊倉幼稚園	リアルタイム等	0.059	89	福島県立喜多方桐桜高等学校	リアルタイム等	0.054
23	いずみ幼稚園(私立)	リアルタイム等	0.048	90	福島県立喜多方高等学校	リアルタイム等	0.056
24	喜多方市立岩月幼稚園	リアルタイム等	0.038	91	福島県立耶麻農業高等学校	リアルタイム等	0.062
25	信愛幼稚園(私立)	園庭(中央)	0.054	92	喜多方准看護高等専修学校	リアルタイム等	0.062
26	千草幼稚園(私立)	リアルタイム等	0.040	93	入田付小学校根小屋分校	リアルタイム等	0.012
27	喜多方市立慶徳幼稚園	リアルタイム等	0.041	94	おぐに交流の郷	リアルタイム等	0.047
28	喜多方市立豊川幼稚園	リアルタイム等	0.066	95	喜多方市役所	リアルタイム等	0.054
29	喜多方市立松山幼稚園	リアルタイム等	0.050	96	熊倉上集会所	施設(入口)	0.070
30	喜多方市立上三宮幼稚園	リアルタイム等	0.051	97	熊倉下集落センター	施設(入口)	0.070
31	喜多方市立第一幼稚園	リアルタイム等	0.052	98	高柳集会所	施設(入口)	0.090
32	喜多方市立第二幼稚園	リアルタイム等	0.058	99	吉沢集落センター	施設(入口)	0.064
33	喜多方市立関柴幼稚園	リアルタイム等	0.054	100	館多目的集会所	施設(入口)	0.060
34	喜多方市立熊倉小学校	リアルタイム等	0.073	101	道地集会所	施設(入口)	0.050
35	喜多方市立慶徳小学校	リアルタイム等	0.062	102	小沼沢集会所	施設(入口)	0.064
36	喜多方市立豊川小学校	リアルタイム等	0.083	103	小沼集落センター	施設(入口)	0.064
37	喜多方市立松山小学校	リアルタイム等	0.081	104	泉水寺	施設(入口)	0.056
38	喜多方市立上三宮小学校	リアルタイム等	0.072	105	金沢集落センター	施設(入口)	0.064
39	喜多方市立第三小学校	リアルタイム等	0.085	106	勝本公民館	施設(入口)	0.072
40	喜多方市立第一小学校	リアルタイム等	0.065	107	七本木集会所	施設(入口)	0.054
41	喜多方市立第二小学校	リアルタイム等	0.083	108	本林多目的生活共同施設	施設(入口)	0.050
42	喜多方市立関柴小学校	リアルタイム等	0.079	109	川前集落自治会館	施設(入口)	0.076
43	喜多方市立第一中学校	リアルタイム等	0.063	110	芦平多目的集会施設	施設(入口)	0.052
44	喜多方市立第二中学校	リアルタイム等	0.057	111	萩平部落集会所	施設(入口)	0.064
45	喜多方市立第三中学校	リアルタイム等	0.068	112	獅子沢集落センター	施設(入口)	0.054
46	大荒井公園	公園(中央)	0.062	113	ひめさゆり保育園	リアルタイム等	0.024
47	経壇公園	施設(入口)	0.048	114	喜多方市立すぎっこ幼稚園	リアルタイム等	0.051
48	桜壇公園	施設(入口)	0.064	115	喜多方市立加納小学校	リアルタイム等	0.057
49	桜ガ丘公園	施設(入口)	0.070	116	喜多方市立熱塩小学校	リアルタイム等	0.076
50	常盤台公園	施設(入口)	0.062	117	喜多方市立会北中学校	リアルタイム等	0.053
51	西四ッ谷南公園	施設(入口)	0.080	118	熱塩加納総合支所	リアルタイム等	0.030
52	花園公園	施設(入口)	0.062	119	喜多方市熱塩加納公民館	リアルタイム等	0.026
53	東桜ガ丘公園	施設(入口)	0.056	120	熱塩加納体育館	施設(入口)	0.060
54	上高額公園	施設(入口)	0.092	121	熱塩加納運動場	運動場(中央)	0.034
55	権現森公園	公園(中央)	閉園	122	夢の森	施設(入口)	0.064
56	御清水公園	施設(入口)	0.062	123	ひめさゆり浪漫館	施設(入口)	0.046
57	天満公園	公園(中央)	0.056	124	喜多方市日中線記念館	施設(広場)	0.056
58	さつきが丘公園	施設(入口)	0.086	125	熱塩温泉バスターミナル	ロ-ケ- (中央)	0.052
59	上三宮公園	施設(入口)	0.044	126	熱塩加納児童クラブ	施設(入口)	0.068
60	上ノ山墓地公園	施設(入口)	0.054	127	塩川すこやか育児園	園庭(中央)	0.078
61	北町公園	施設(入口)	0.078	128	託児ルームこすもす	リアルタイム等	0.083
62	西四ッ谷公園	施設(入口)	0.080	129	喜多方市堂島保育所	リアルタイム等	0.059
63	東町公園	施設(入口)	0.070	130	喜多方市塩川保育所	リアルタイム等	0.072
64	中山森林公園	公園(中央)	閉園	131	喜多方市姥堂保育所	リアルタイム等	0.065
65	喜多方市熊倉公民館	リアルタイム等	0.063	132	喜多方市駒形保育所	リアルタイム等	0.059
66	喜多方プラザ(喜多方市中央公民館)	リアルタイム等	0.073	133	塩川幼稚園(私立)	園庭(中央)	0.076
67	喜多方市松山公民館	リアルタイム等	0.053	134	喜多方市立堂島小学校	リアルタイム等	0.105
68	喜多方市上三宮公民館	リアルタイム等	0.051	135	喜多方市立塩川小学校	リアルタイム等	0.096
69	岩月交遊館	リアルタイム等	0.044	136	喜多方市立姥堂小学校	リアルタイム等	0.085
70	喜多方市慶徳公民館	施設(入口)	0.066	137	喜多方市立駒形小学校	リアルタイム等	0.094
71	喜多方市豊川公民館	リアルタイム等	0.052	138	喜多方市立塩川中学校	リアルタイム等	0.073
72	喜多方市厚生会館	リアルタイム等	0.072	139	喜多方市堂島地区公民館	リアルタイム等	0.073
73	喜多方市勤労青少年ホーム	リアルタイム等	0.072	140	喜多方市塩川公民館	リアルタイム等	0.082
74	喜多方市関柴公民館	リアルタイム等	0.068	141	喜多方市姥堂地区公民館	リアルタイム等	0.074
75	押切川公園体育館	施設(入口)	0.076	142	喜多方市駒形地区公民館	リアルタイム等	0.083
76	押切川公園スポーツ広場	リアルタイム等	0.049	143	中央公園	公園(中央)	0.058
77	押切川公園野球場	施設(入口)	0.080	144	御殿場公園	施設(入口)	0.076
78	喜多方市民プール	施設(入口)	0.090	145	日橋川緑地公園	遊歩道	0.064
79	ひばりが丘球場	施設(入口)	0.078	146	堂島公園	公園(中央)	0.054
80	喜多方市総合福祉センター	施設(入口)	0.074	147	東岡公園	公園(中央)	0.078
81	水道課分庁舎	施設(入口)	0.066	148	塩川総合支所	リアルタイム等	0.048

No.	施設名	測定地点	測定値	No.	施設名	測定地点	測定値
149	塩川駅	施設（入口）	0.070	199	松崎公民館	施設（入口）	0.086
150	塩川物産館川番所	施設・駐車場	0.076	200	竹屋公民館	施設（入口）	0.054
151	塩川児童クラブ	リアルタイム等	0.052	201	田中地区公民館	施設（入口）	0.070
152	社のくまさんinしおかわ	リアルタイム等	0.075	202	紙子公民館	施設（入口）	0.072
153	大田木浄化センター	リアルタイム等	0.061	203	刈麻多目的共同利用施設	施設（入口）	0.064
154	塩川駐在所前道路	施設（入口）	0.090	204	大原多目的共同利用施設	施設（入口）	0.056
155	第3区集会所	施設（入口）	0.072	205	唐沢婦人ホーム	施設（入口）	0.072
156	塩川駅前交差点前広場（大津屋旅館向かい）	施設（入口）	0.082	206	深沢公民館	施設（入口）	0.072
157	もりた犬猫医院前道路	施設（入口）	0.100	207	江添公民館	施設（入口）	0.078
158	ユアサ工業前道路	施設（入口）	0.062	208	馬場新田集会所	施設（入口）	0.076
159	市宮恵比寿喜田団地前道路	施設（入口）	0.070	209	金川集会所	施設（入口）	0.054
160	テクノカレッジ会津前道路	施設（入口）	0.074	210	三橋公会堂	施設（入口）	0.078
161	御殿場団地集会所	施設（入口）	0.104	211	上窪公民館	施設（入口）	0.060
162	大沢公民館	施設（入口）	0.094	212	下窪公民館	施設（入口）	0.060
163	赤星公民館	施設（入口）	0.062	213	館ノ内集会所	施設（入口）	0.070
164	貝沼多目的集会所	施設（入口）	0.062	214	駒形児童クラブ	施設（入口）	0.070
165	上遠田多目的集会所	施設（入口）	0.056	215	堂島児童クラブ	施設（入口）	0.082
166	下遠田多目的集会所	施設（入口）	0.066	216	喜多方市山都保育所	リアルタイム等	0.047
167	第六多目的集会所	施設（入口）	0.078	217	喜多方市立山都小学校	リアルタイム等	0.066
168	沖多目的集会所	施設（入口）	0.072	218	喜多方市立山都中学校	リアルタイム等	0.034
169	柴城地区集会所	施設（入口）	0.114	219	山都公民館	リアルタイム等	0.055
170	台集会所	施設（入口）	0.072	220	いいでのゆ	リアルタイム等	0.033
171	万力公会堂	施設（入口）	0.060	221	山都体育館	施設（入口）	0.074
172	東鑑召多目的集会所	施設（入口）	0.078	222	山都テニス・バレーコート（いいで荘）	施設（入口）	0.070
173	西鑑召多目的集会所	施設（入口）	0.062	223	山都森林スポーツ公園	施設（入口）	閉鎖
174	能力多目的集会所	施設（入口）	0.066	224	山都総合支所	施設（入口）	0.072
175	田原集会所	施設（入口）	0.060	225	山都保健センター	施設（入口）	0.062
176	大木多目的集会所	施設（入口）	0.068	226	飯豊とそばの里センター	施設（入口）	0.070
177	中の目多目的集会所	施設（入口）	0.060	227	山都駅	施設（入口）	0.064
178	宮ノ目多目的集会所	施設（入口）	0.052	228	高郷児童館	リアルタイム等	0.026
179	反田公民館	施設（入口）	0.058	229	喜多方市西羽賀保育所	リアルタイム等	0.051
180	上利根川多目的集会所	施設（入口）	0.064	230	喜多方市立高郷小学校	リアルタイム等	0.069
181	下利根川多目的集会所	施設（入口）	0.068	231	喜多方市立高郷中学校	リアルタイム等	0.058
182	小出集会所	施設（入口）	0.084	232	高郷公民館	リアルタイム等	0.047
183	別府公民館	施設（入口）	0.060	233	高郷運動広場	施設・中央	閉鎖
184	高木公民館	施設（入口）	0.060	234	高郷運動広場野球場	ホームベース	閉鎖
185	新井田公民館	施設（入口）	0.076	235	高郷運動広場テニスコート	コート・中央	閉鎖
186	かがみの里	施設（入口）	0.064	236	高郷体育館	施設（入口）	0.092
187	新井田谷地多目的集会所	施設（入口）	0.066	237	県営萩野漕艇場	施設（入口）	0.064
188	上江集会所	施設（入口）	0.068	238	磐見体育館	施設（入口）	閉鎖
189	塩川中学校南側道路	施設（入口）	0.070	239	西羽賀体育館	施設（入口）	0.060
190	橋本前田団地前公園	施設（入口）	0.068	240	カイギュウランドたかさと	施設（入口）	0.076
191	西常世公民館	施設（入口）	0.062	241	ふれあいランド高郷	リアルタイム等	0.018
192	東常世公民館	施設（入口）	0.048	242	ふれあいランド高郷内パークゴルフ場	8番グリーン	閉鎖
193	横道集会所	施設（入口）	0.060	243	高郷総合支所	リアルタイム等	0.052
194	中道地集会所	施設（入口）	0.050	244	萩野出張所	施設（入口）	0.068
195	上原コミュニティ集会所	施設（入口）	0.072	245	旧雷神山スキー場管理棟	施設（入口）	閉鎖
196	金森多目的集会所	施設（入口）	0.066	246	萩野駅	施設（入口）	0.082
197	中屋敷公民館	施設（入口）	0.056	247	高齢者生活福祉センターかたくり荘	施設（入口）	0.070
198	南屋敷公民館	施設（入口）	0.060				

## ◆ 学校・幼稚園・保育所放射線測定結果（3月分）について

この調査は、各学校施設等に配置されています簡易型測定器（ラディ）により測定した数値です。

単位：マイクロシーベルト毎時

No.	施設名	測定地点	ラディ測定値	No.	施設名	測定地点	ラディ測定値	No.	施設名	測定地点	ラディ測定値
1	第一小学校	昇降口	0.068	4	上三宮小学校	昇降口	0.069	7	熊倉小学校	昇降口	0.085
		校庭	0.065			校庭	0.068			校庭	0.088
		遊具付近	0.076			遊具付近	0.077			遊具付近	0.131
2	第二小学校	昇降口	0.102	5	第三小学校	昇降口	0.106	8	慶徳小学校	昇降口	0.077
		校庭	0.068			校庭	0.070			校庭	0.060
		遊具付近	0.081			遊具付近	0.094			遊具付近	0.097
3	松山小学校	昇降口	0.049	6	関柴小学校	昇降口	0.082	9	豊川小学校	昇降口	0.081
		校庭	0.061			校庭	0.067			校庭	0.064
		遊具付近	0.062			遊具付近	0.082			遊具付近	0.089

No.	施設名	測定地点	ラディ測定値	No.	施設名	測定地点	ラディ測定値	No.	施設名	測定地点	ラディ測定値
10	熱塩小学校	昇降口	0.086	22	塩川中学校	昇降口	0.125	34	すぎっこ幼稚園	昇降口	0.083
		校庭	0.069			校庭	0.070			校庭	0.089
		遊具付近	0.068			遊具付近	0.103			遊具付近	0.084
11	加納小学校	昇降口	0.071	23	山都中学校	昇降口	0.066	35	第一保育所	昇降口	0.072
		校庭	0.036			校庭	0.078			校庭	0.070
		遊具付近	0.027			遊具付近	0.042			遊具付近	0.083
12	堂島小学校	昇降口	0.086	24	高郷中学校	昇降口	0.077	36	第二保育所	昇降口	0.083
		校庭	0.088			校庭	0.025			校庭	0.069
		遊具付近	0.112			遊具付近	0.030			遊具付近	0.062
13	塩川小学校	昇降口	0.090	25	第一幼稚園	昇降口	0.071	37	第四保育所	昇降口	0.072
		校庭	0.147			校庭	0.064			校庭	0.070
		遊具付近	0.122			遊具付近	0.085			遊具付近	0.054
14	姥堂小学校	昇降口	0.082	26	第二幼稚園	昇降口	0.080	38	塩川保育所	昇降口	0.100
		校庭	0.109			校庭	0.063			校庭	0.101
		遊具付近	0.115			遊具付近	0.089			遊具付近	0.107
15	駒形小学校	昇降口	0.089	27	松山幼稚園	昇降口	0.076	39	駒形保育所	昇降口	0.107
		校庭	0.084			校庭	0.065			校庭	0.083
		遊具付近	0.108			遊具付近	0.061			遊具付近	0.080
16	山都小学校	昇降口	0.069	28	上三宮幼稚園	昇降口	0.085	40	姥堂保育所	昇降口	0.065
		校庭	0.038			校庭	0.065			校庭	0.104
		遊具付近	0.046			遊具付近	0.064			遊具付近	0.106
17	高郷小学校	昇降口	0.081	29	岩月幼稚園	昇降口	0.084	41	堂島保育所	昇降口	0.087
		校庭	0.071			校庭	0.079			校庭	0.097
		遊具付近	0.035			遊具付近	0.077			遊具付近	0.110
18	第一中学校	昇降口	0.077	30	関柴幼稚園	昇降口	0.095	42	山都保育所	昇降口	0.082
		校庭	0.088			校庭	0.087			校庭	0.051
		遊具付近	0.091			遊具付近	0.118			遊具付近	0.068
19	第二中学校	昇降口	0.090	31	熊倉幼稚園	昇降口	0.092	43	西羽賀保育所	昇降口	0.055
		校庭	0.051			校庭	0.096			校庭	0.025
		遊具付近	0.072			遊具付近	0.102			遊具付近	0.023
20	第三中学校	昇降口	0.084	32	豊川幼稚園	昇降口	0.072			昇降口	0.072
		校庭	0.123			校庭	0.095			校庭	0.095
		遊具付近	0.132			遊具付近	0.096			遊具付近	0.096
21	会北中学校	昇降口	0.076	33	慶徳幼稚園	昇降口	0.076			昇降口	0.076
		校庭	0.029			校庭	0.045			校庭	0.045
		遊具付近	0.046			遊具付近	0.030			遊具付近	0.030

### ◆ 公園等15地点（3月分）について

単位：マイクロシーベルト毎時

NO.	施設名	測定地点	区分	測定日	測定高	測定値
1	日橋川緑地公園①	遊具付近	都市公園	3月16日	1m	0.068
2	日橋川緑地公園②	遊具付近	都市公園	3月16日	1m	0.066
3	日橋川緑地公園③	中央付近	都市公園	3月16日	1m	0.060
4	日橋川緑地公園④	遊具付近	都市公園	3月16日	1m	0.060
5	日橋川緑地公園⑤	ピクニック広場	都市公園	3月16日	1m	0.062
6	日橋川緑地公園⑥	ソフト広場	都市公園	3月16日	1m	0.076
7	日橋川緑地公園⑦	野球広場	都市公園	3月16日	1m	0.068
8	中央公園(塩川町)①	南側	都市公園	3月16日	1m	0.070
9	中央公園(塩川町)②	北側	都市公園	3月16日	1m	0.082
10	南屋敷行政区①	南屋敷東側	その他	3月16日	1m	0.064
11	南屋敷行政区②	南屋敷中央付近	その他	3月16日	1m	0.058
12	深沢行政区①	深沢北側	その他	3月16日	1m	0.066
13	深沢行政区②	深沢南側	その他	3月16日	1m	0.088
14	託児ルームこすもす①	入口付近	保育所外	3月16日	50cm	0.068
15	託児ルームこすもす②	入口付近	保育所外	3月16日	50cm	0.074

### ◆ 本市の空間放射線量の状況について

市では毎月1回、市内247地点で市民の生活空間における空間放射線のモニタリング調査を実施しております。また、市内の小学校、幼稚園、保育所等で、3地点の測定を行っております。塩川地区においては、5箇所について、15地点増やし毎月1回測定を行っております。

市で測定しました測定値を定期的に専門機関や専門家の方に見ていただき、安全で安心して生活できるレベルとアドバイスを受けております。

# 「東日本大震災関連」

# 喜多方市からの最新情報

.. 編集・発行 ..  
 喜多方市地震災害対策本部  
 ☎ 0241(24)5221、(24)5261、(24)5285  
 Eメール  
 seikatsu@city.kitakata.fukushima.jp

平成27年5月14日（第26報）

## ◆ 市で検査を行っている食品等の放射能簡易検査結果

	H23年度		H24年度		H25年度		H26年度		合 計	
	検体数	暫定規制値 を超えた数	検体数	基準値 を超えた数	検体数	基準値 を超えた数	検体数	基準値 を超えた数	検体数	暫定基準値等 を超えた数
野 菜	69	0	212	0	53	0	31	0	365	0
果 物	3	0	49	0	23	0	6	0	81	0
水(井戸水、湧き水等)	68	0	0	0	0	0	0	0	68	0
肉、魚	0	0	6	0	0	0	0	0	6	0
山菜、キノコ類	18	0	390	23	120	7	40	6	568	36
その他	69	0	108	0	28	5	25	5	230	注1 10
合 計	227	0	765	23	224	12	102	11	1,318	46

注1 イノシシ肉 平成27年3月31日現在

### 放射性セシウムの暫定規制値

食品群	規制値 (単位:ベクレル/kg)
野菜	500
穀類	
肉・卵・魚・その他	200
牛乳・乳製品	200
飲料水	200



### 放射性セシウムの新基準値

食品群	基準値 (単位:ベクレル/kg)
一般食品	100
乳児用食品	50
牛乳	50
飲料水	10

※平成24年4月1日より食品衛生法に基づく新基準値に移行。

\* 出荷制限や採取自粛が適用されている品目や検出傾向にある品目については、測定することをお勧めいたします。

\* 市では無料で放射能簡易検査を実施しています。お住まいの本庁又は各総合支所へご連絡ください。

詳細(品目ごと)につきましては、喜多方市ホームページをご覧ください。(http://www.city.kitakata.fukushima.jp/14859/24445/0198)

【問合せ 環境課原発事故対策室 0241-24-5285】

## ◆市施設等放射線測定結果について（4月13日～4月15日）

単位:マイクロシーベルト毎時

No.	施設名	測定地点	測定値	No.	施設名	測定地点	測定値
1	さくらっこ保育園	リアルタイム等	0.041	23	いずみ幼稚園(私立)	リアルタイム等	0.072
2	道光保育所	リアルタイム等	0.068	24	喜多方市立岩月幼稚園	リアルタイム等	0.063
3	桜ヶ丘保育園	施設(入口)	0.056	25	信愛幼稚園(私立)	園庭(中央)	0.088
4	喜多方市第二保育所	リアルタイム等	0.072	26	千草幼稚園(私立)	リアルタイム等	0.059
5	きつぱはうす	園庭(中央)	0.068	27	喜多方市立慶徳幼稚園	リアルタイム等	0.073
6	ドレミ保育園	リアルタイム等	0.046	28	喜多方市立豊川幼稚園	リアルタイム等	0.090
7	木ッランドどんぐりの森	リアルタイム等	0.075	29	喜多方市立松山幼稚園	リアルタイム等	0.078
8	医療法人 昨雲会たんぽぽ保育園	リアルタイム等	0.067	30	喜多方市立上三宮幼稚園	リアルタイム等	0.063
9	喜多方市第四保育所	リアルタイム等	0.075	31	喜多方市立第一幼稚園	リアルタイム等	0.067
10	東町のびやか保育園	リアルタイム等	0.071	32	喜多方市立第二幼稚園	リアルタイム等	0.084
11	東町さつき保育所	リアルタイム等	0.068	33	喜多方市立関柴幼稚園	リアルタイム等	0.072
12	喜多方市第一保育所	リアルタイム等	0.060	34	喜多方市立熊倉小学校	リアルタイム等	0.086
13	喜多方市熊倉児童館	リアルタイム等	0.096	35	喜多方市立慶徳小学校	リアルタイム等	0.099
14	喜多方市慶徳児童館	リアルタイム等	0.075	36	喜多方市立豊川小学校	リアルタイム等	0.105
15	喜多方市豊川児童館	施設(入口)	0.110	37	喜多方市立松山小学校	リアルタイム等	0.108
16	松山児童クラブ館(松山小学校内)	リアルタイム等	0.108	38	喜多方市立上三宮小学校	リアルタイム等	0.092
17	喜多方市上三宮児童館	施設(入口)	0.104	39	喜多方市立第三小学校	リアルタイム等	0.105
18	喜多方市岩月児童館	園庭(中央)	0.074	40	喜多方市立第一小学校	リアルタイム等	0.079
19	喜多方児童クラブ館	施設(入口)	0.098	41	喜多方市立第二小学校	リアルタイム等	0.098
20	喜多方市関柴児童館	園庭(中央)	0.104	42	喜多方市立関柴小学校	リアルタイム等	0.089
21	喜多方市中央児童館	施設(入口)	0.092	43	喜多方市立第一中学校	リアルタイム等	0.083
22	喜多方市立熊倉幼稚園	リアルタイム等	0.095	44	喜多方市立第二中学校	リアルタイム等	0.084

No.	施設名	測定地点	測定値	No.	施設名	測定地点	測定値
45	喜多方市立第三中学校	リアルタイム等	0.072	114	喜多方市立すぎっこ幼稚園	リアルタイム等	0.074
46	大荒井公園	公園(中央)	0.100	115	喜多方市立加納小学校	リアルタイム等	0.077
47	経壇公園	施設(入口)	0.116	116	喜多方市立熱塩小学校	リアルタイム等	0.082
48	桜壇公園	施設(入口)	0.102	117	喜多方市立会北中学校	リアルタイム等	0.080
49	桜ガ丘公園	施設(入口)	0.094	118	熱塩加納総合支所	リアルタイム等	0.067
50	常盤台公園	施設(入口)	0.094	119	喜多方市熱塩加納公民館	リアルタイム等	0.086
51	西四ツ谷南公園	施設(入口)	0.096	120	熱塩加納体育館	施設(入口)	0.086
52	花園公園	施設(入口)	0.110	121	熱塩加納運動場	運動場(中央)	0.090
53	東桜ガ丘公園	施設(入口)	0.074	122	夢の森	施設(入口)	0.078
54	上高額公園	施設(入口)	0.096	123	ひめさゆり浪漫館	施設(入口)	0.072
55	権現森公園	公園(中央)	0.152	124	喜多方市日中線記念館	施設(広場)	0.094
56	御清水公園	施設(入口)	0.096	125	熱塩温泉バスターミナル	ローター(中央)	0.086
57	天満公園	公園(中央)	0.102	126	熱塩加納児童クラブ	施設(入口)	0.076
58	さつきが丘公園	施設(入口)	0.096	127	塩川すこやか育児園	園庭(中央)	0.078
59	上三宮公園	施設(入口)	0.068	128	託児ルームこすもす	リアルタイム等	0.151
60	上ノ山墓地公園	施設(入口)	0.084	129	喜多方市堂島保育所	リアルタイム等	0.105
61	北町公園	施設(入口)	0.090	130	喜多方市塩川保育所	リアルタイム等	0.121
62	西四ツ谷公園	施設(入口)	0.080	131	喜多方市姥堂保育所	リアルタイム等	0.121
63	東町公園	施設(入口)	0.088	132	喜多方市駒形保育所	リアルタイム等	0.088
64	中山森林公園	公園(中央)	閉園	133	塩川幼稚園(私立)	園庭(中央)	0.128
65	喜多方市熊倉公民館	リアルタイム等	0.089	134	喜多方市立堂島小学校	リアルタイム等	0.121
66	喜多方プラザ(喜多方市中央公民館)	リアルタイム等	0.091	135	喜多方市立塩川小学校	リアルタイム等	0.113
67	喜多方市松山公民館	リアルタイム等	0.062	136	喜多方市立姥堂小学校	リアルタイム等	0.114
68	喜多方市上三宮公民館	リアルタイム等	0.073	137	喜多方市立駒形小学校	リアルタイム等	0.126
69	岩月交遊館	リアルタイム等	0.082	138	喜多方市立塩川中学校	リアルタイム等	0.109
70	喜多方市慶徳公民館	施設(入口)	0.076	139	喜多方市堂島地区公民館	リアルタイム等	0.121
71	喜多方市豊川公民館	リアルタイム等	0.066	140	喜多方市塩川公民館	リアルタイム等	0.098
72	喜多方市厚生会館	リアルタイム等	0.091	141	喜多方市姥堂地区公民館	リアルタイム等	0.099
73	喜多方市勤労青少年ホーム	リアルタイム等	0.092	142	喜多方市駒形地区公民館	リアルタイム等	0.126
74	喜多方市関柴公民館	リアルタイム等	0.075	143	中央公園	公園(中央)	0.168
75	押切川公園体育館	施設(入口)	0.090	144	御殿場公園	施設(入口)	0.080
76	押切川公園スポーツ広場	リアルタイム等	0.078	145	日橋川緑地公園	遊歩道	0.174
77	押切川公園野球場	施設(入口)	0.088	146	堂島公園	公園(中央)	0.102
78	喜多方市民プール	施設(入口)	0.078	147	東岡公園	公園(中央)	0.128
79	ひばりが丘球場	施設(入口)	0.080	148	塩川総合支所	リアルタイム等	0.073
80	喜多方市総合福祉センター	施設(入口)	0.068	149	塩川駅	施設(入口)	0.088
81	水道課分庁舎	施設(入口)	0.084	150	塩川物産館川番所	施設・駐車場	0.086
82	農村婦人の家	施設(入口)	0.086	151	塩川児童クラブ	リアルタイム等	0.102
83	喜多方駅	施設(入口)	0.096	152	杜のくまさんinしおかわ	リアルタイム等	0.124
84	喜多方市美術館	施設(入口)	0.076	153	大田木浄化センター	リアルタイム等	0.095
85	喜多方市立図書館	施設(入口)	0.080	154	塩川駐在所前道路	施設(入口)	0.106
86	ふれあいパーク喜多の郷	リアルタイム等	0.070	155	第3区集会所	施設(入口)	0.092
87	新道駐車場	施設(駐車場)	0.076	156	塩川駅前交差点前広場(大津屋旅館向かい)	施設(入口)	0.114
88	福島県立喜多方東高等学校	リアルタイム等	0.085	157	もりた犬猫医院前道路	施設(入口)	0.126
89	福島県立喜多方桐桜高等学校	リアルタイム等	0.057	158	ユアサ工業前道路	施設(入口)	0.076
90	福島県立喜多方高等学校	リアルタイム等	0.093	159	市営恵比寿喜田団地前道路	施設(入口)	0.090
91	福島県立耶麻農業高等学校	リアルタイム等	0.071	160	テクノカレッジ会津前道路	施設(入口)	0.102
92	喜多方准看護高等専修学校	リアルタイム等	0.080	161	御殿場団地集会所	施設(入口)	0.132
93	入田付小学校根小屋分校	リアルタイム等	0.031	162	大沢公民館	施設(入口)	0.064
94	おぐに交流の郷	リアルタイム等	0.081	163	赤星公民館	施設(入口)	0.076
95	喜多方市役所	リアルタイム等	0.055	164	貝沼多目的集会所	施設(入口)	0.140
96	熊倉上集会所	施設(入口)	0.108	165	上遠田多目的集会所	施設(入口)	0.056
97	熊倉下集落センター	施設(入口)	0.114	166	下遠田多目的集会所	施設(入口)	0.074
98	高柳集会所	施設(入口)	0.098	167	第六多目的集会所	施設(入口)	0.110
99	吉沢集落センター	施設(入口)	0.100	168	沖多目的集会所	施設(入口)	0.086
100	館多目的集会所	施設(入口)	0.082	169	柴城地区集会所	施設(入口)	0.100
101	道地集会所	施設(入口)	0.072	170	台集会所	施設(入口)	0.094
102	小沼沢集会所	施設(入口)	0.122	171	万力公会堂	施設(入口)	0.066
103	小沼集落センター	施設(入口)	0.108	172	東鑑召多目的集会所	施設(入口)	0.110
104	泉水寺	施設(入口)	0.086	173	西鑑召多目的集会所	施設(入口)	0.100
105	金沢集落センター	施設(入口)	0.076	174	能力多目的集会所	施設(入口)	0.076
106	勝本公民館	施設(入口)	0.080	175	田原集会所	施設(入口)	0.068
107	七本木集会所	施設(入口)	0.086	176	大木多目的集会所	施設(入口)	0.074
108	本林多目的生活共同施設	施設(入口)	0.094	177	中の目多目的集会所	施設(入口)	0.090
109	川前集落自治会館	施設(入口)	0.124	178	宮ノ目多目的集会所	施設(入口)	0.074
110	芦平多目的集会所施設	施設(入口)	0.072	179	反田公民館	施設(入口)	0.074
111	萩平部落集会所	施設(入口)	0.080	180	上利根川多目的集会所	施設(入口)	0.076
112	獅子沢集落センター	施設(入口)	0.102	181	下利根川多目的集会所	施設(入口)	0.084
113	ひめさゆり保育園	リアルタイム等	0.067	182	小出集会所	施設(入口)	0.086

No.	施設名	測定地点	測定値	No.	施設名	測定地点	測定値
183	別府公民館	施設（入口）	0.090	216	喜多方市山都保育所	リアルタイム等	0.070
184	高木公民館	施設（入口）	0.110	217	喜多方市立山都小学校	リアルタイム等	0.093
185	新井田公民館	施設（入口）	0.092	218	喜多方市立山都中学校	リアルタイム等	0.079
186	かがみの里	施設（入口）	0.058	219	山都公民館	リアルタイム等	0.062
187	新井田谷地多目的集会所	施設（入口）	0.104	220	いいでのゆ	リアルタイム等	0.078
188	上江集会所	施設（入口）	0.086	221	山都体育館	施設（入口）	0.074
189	塩川中学校南側道路	施設（入口）	0.104	222	山都テニス・バレーコート（いいで荘）	施設（入口）	0.062
190	橋本前田団地前公園	施設（入口）	0.104	223	山都森林スポーツ公園	施設（入口）	0.058
191	西常世公民館	施設（入口）	0.070	224	山都総合支所	施設（入口）	0.066
192	東常世公民館	施設（入口）	0.072	225	山都保健センター	施設（入口）	0.082
193	横道集会所	施設（入口）	0.108	226	飯豊とそばの里センター	施設（入口）	0.066
194	中道地集会所	施設（入口）	0.092	227	山都駅	施設（入口）	0.070
195	上原コミュニティ集会所	施設（入口）	0.100	228	高郷児童館	リアルタイム等	0.064
196	金森多目的集会施設	施設（入口）	0.070	229	喜多方市西羽賀保育所	リアルタイム等	0.077
197	中屋敷公民館	施設（入口）	0.074	230	喜多方市立高郷小学校	リアルタイム等	0.078
198	南屋敷公民館	施設（入口）	0.124	231	喜多方市立高郷中学校	リアルタイム等	0.070
199	松崎公民館	施設（入口）	0.086	232	高郷公民館	リアルタイム等	0.070
200	竹屋公民館	施設（入口）	0.086	233	高郷運動広場	施設・中央	0.084
201	田中地区公民館	施設（入口）	0.084	234	高郷運動広場野球場	ホームベース	0.102
202	紙子公民館	施設（入口）	0.102	235	高郷運動広場テニス場	コート・中央	0.096
203	刈麻多目的共同利用施設	施設（入口）	0.104	236	高郷体育館	施設（入口）	0.098
204	大原多目的共同利用施設	施設（入口）	0.110	237	県営荻野漕艇場	施設（入口）	0.056
205	唐沢婦人ホーム	施設（入口）	0.114	238	磐見体育館	施設（入口）	0.098
206	深沢公民館	施設（入口）	0.114	239	西羽賀体育館	施設（入口）	0.116
207	江添公民館	施設（入口）	0.096	240	カイギウランドたかさと	施設（入口）	0.072
208	馬場新田集会所	施設（入口）	0.106	241	ふれあいランド高郷	リアルタイム等	0.040
209	金川集会所	施設（入口）	0.066	242	ふれあいランド高郷内パークゴルフ場	8番グリーン	0.054
210	三橋公会堂	施設（入口）	0.104	243	高郷総合支所	リアルタイム等	0.059
211	上窪公民館	施設（入口）	0.084	244	荻野出張所	施設（入口）	0.070
212	下窪公民館	施設（入口）	0.102	245	旧雷神山スキー場管理棟	施設（入口）	0.068
213	館ノ内集会所	施設（入口）	0.092	246	荻野駅	施設（入口）	0.080
214	駒形児童クラブ	施設（入口）	0.098	247	高齢者生活福祉センターかたくり荘	施設（入口）	0.078
215	堂島児童クラブ	施設（入口）	0.100				

## ◆ 学校・幼稚園・保育所放射線測定結果（4月分）について

この調査は、各学校施設等に配置されています簡易型測定器（ラディ）により測定した数値です。比較的高い数値が測定された箇所につきましては、より正確に測定することができるシンチレーションサーベイメータにより、市の職員が、改めて測定した数値を記載いたしました。

\* ラディとシンチレーションサーベイメータの違いについて（環境省の除染情報プラザ）

○簡易型測定器（ラディ）・・・一般的に実際の放射線量より高く表示される傾向にある。

○シンチレーションサーベイメータ・・・空間線量を測定する際に一番適しており、ラディよりも正確に空間線量が測れる。

\* ラディ測定値とシンチ測定値については、最大値と最小値を載せています。

単位：マイクロシーベルト毎時

No.	施設名	測定地点	ラディ測定値	シンチ測定値	No.	施設名	測定地点	ラディ測定値	シンチ測定値
1	第一小学校	昇降口	0.060～0.067		9	豊川小学校	昇降口	0.092～0.128	
		校庭	0.069～0.083				校庭	0.088～0.107	
		遊具付近	0.104～0.115				遊具付近	0.102～0.124	
2	第二小学校	昇降口	0.091～0.101		10	熱塩小学校	昇降口	0.083～0.103	
		校庭	0.083～0.101				校庭	0.081～0.091	
		遊具付近	0.105～0.118				遊具付近	0.095～0.114	
3	松山小学校	昇降口	0.080～0.086		11	加納小学校	昇降口	0.063～0.081	
		校庭	0.104～0.109				校庭	0.077～0.085	
		遊具付近	0.119～0.124				遊具付近	0.093～0.115	
4	上三宮小学校	昇降口	0.069～0.091		12	堂島小学校	昇降口	0.098～0.115	
		校庭	0.073～0.119				校庭	0.124～0.146	
		遊具付近	0.108～0.140				遊具付近	0.132～0.168	
5	第三小学校	昇降口	0.090～0.105		13	塩川小学校	昇降口	0.122～0.152	
		校庭	0.081～0.118				校庭	0.162～0.179	
		遊具付近	0.105～0.136				遊具付近	0.157～0.196	
6	関柴小学校	昇降口	0.088～0.091		14	姥堂小学校	昇降口	0.085～0.091	
		校庭	0.086～0.099				校庭	0.110～0.123	
		遊具付近	0.119～0.129				遊具付近	0.125～0.151	
7	熊倉小学校	昇降口	0.089～0.110		15	駒形小学校	昇降口	0.085～0.098	
		校庭	0.136～0.175				校庭	0.140～0.150	
		遊具付近	0.176～0.217				遊具付近	0.140～0.184	
8	慶徳小学校	昇降口	0.074～0.088		16	山都小学校	昇降口	0.067～0.078	
		校庭	0.105～0.120				校庭	0.081～0.092	
		遊具付近	0.104～0.118				遊具付近	0.061～0.081	

No.	施設名	測定地点	ラディ測定値	シンチ測定値	No.	施設名	測定地点	ラディ測定値	シンチ測定値
17	高郷小学校	昇降口	0.081~0.095		30	熊倉幼稚園	昇降口	0.095~0.116	
		校庭	0.080~0.089				園庭	0.112~0.141	
		遊具付近	0.073~0.092				遊具付近	0.106~0.149	
18	第一中学校	昇降口	0.066~0.085		31	豊川幼稚園	昇降口	0.085~0.092	
		校庭	0.080~0.104				園庭	0.106~0.112	
		遊具付近	0.094~0.116				遊具付近	0.137~0.169	
19	第二中学校	昇降口	0.089~0.097		32	慶徳幼稚園	昇降口	0.076~0.082	
		校庭	0.078~0.103				園庭	0.116~0.134	
		遊具付近	0.085~0.101				遊具付近	0.121~0.139	
20	第三中学校	昇降口	0.078~0.084		33	すぎっこ幼稚園	昇降口	0.066~0.072	
		校庭	0.123~0.124				園庭	0.096~0.110	
		遊具付近	0.133				遊具付近	0.109~0.124	
21	会北中学校	昇降口	0.062~0.089		34	第一保育所	昇降口	0.063~0.077	
		校庭	0.077~0.099				園庭	0.084~0.110	
		遊具付近	0.067~0.114				遊具付近	0.114~0.119	
22	塩川中学校	昇降口	0.130~0.141		35	第二保育所	昇降口	0.092~0.105	
		校庭	0.124~0.151				園庭	0.080~0.114	
		遊具付近	0.155~0.200				遊具付近	0.082~0.102	
23	山都中学校	昇降口	0.101~0.109		36	第四保育所	昇降口	0.065~0.079	
		校庭	0.124~0.143				園庭	0.074~0.112	
		遊具付近	0.154~0.169				遊具付近	0.072~0.112	
24	高郷中学校	昇降口	0.070~0.081		37	駒形保育所	昇降口	0.112~0.130	
		校庭	0.070~0.084				園庭	0.185~0.232	0.196
		遊具付近	0.096~0.108				遊具付近	0.181~0.211	
25	第一幼稚園	昇降口	0.078~0.089		38	姥堂保育所	昇降口	0.104~0.139	
		園庭	0.082~0.092				園庭	0.157~0.188	
		遊具付近	0.084~0.120				遊具付近	0.172~0.176	
26	第二幼稚園	昇降口	0.056~0.085		39	堂島保育所	昇降口	0.097~0.145	
		園庭	0.084~0.106				園庭	0.157~0.166	
		遊具付近	0.063~0.102				遊具付近	0.160~0.192	
27	松山幼稚園	昇降口	0.078~0.085		40	山都保育所	昇降口	0.088~0.095	
		園庭	0.080~0.105				園庭	0.101~0.129	
		遊具付近	0.065~0.078				遊具付近	0.072~0.096	
28	岩月幼稚園	昇降口	0.093~0.107		41	西羽賀保育所	昇降口	0.070~0.083	
		園庭	0.086~0.092				園庭	0.075~0.093	
		遊具付近	0.104~0.119				遊具付近	0.106~0.129	
29	関柴幼稚園	昇降口	0.080~0.097						
		園庭	0.089~0.124						
		遊具付近	0.104~0.115						

### ◆ 公園等15地点（4月分）について

平成24年11月の測定において0.23マイクロシーベルト以上だった5箇所において、測定地点を15地点に増やして実施した放射線量モニタリング調査の結果を公表します。（シンチレーションサーベイメータにより測定）

単位：マイクロシーベルト毎時

NO.	施設名	測定地点	区分	測定日	測定高	測定値
1	日橋川緑地公園①	遊具付近	都市公園	4月14日	1m	0.158
2	日橋川緑地公園②	遊具付近	都市公園	4月14日	1m	0.138
3	日橋川緑地公園③	中央付近	都市公園	4月14日	1m	0.110
4	日橋川緑地公園④	遊具付近	都市公園	4月14日	1m	0.156
5	日橋川緑地公園⑤	ピクニック広場	都市公園	4月14日	1m	0.150
6	日橋川緑地公園⑥	ソフト広場	都市公園	4月14日	1m	0.130
7	日橋川緑地公園⑦	野球広場	都市公園	4月14日	1m	0.108
8	中央公園(塩川町)①	南側	都市公園	4月14日	1m	0.172
9	中央公園(塩川町)②	北側	都市公園	4月14日	1m	0.164
10	南屋敷行政区①	南屋敷東側	その他	4月14日	1m	0.118
11	南屋敷行政区②	南屋敷中央付近	その他	4月14日	1m	0.080
12	深沢行政区①	深沢北側	その他	4月14日	1m	0.106
13	深沢行政区②	深沢南側	その他	4月14日	1m	0.124
14	託児ルームこすもす①	入口付近	保育所外	4月14日	50cm	0.088
15	託児ルームこすもす②	入口付近	保育所外	4月14日	50cm	0.080

### ◆ 本市の空間放射線量の状況について

市では毎月1回、市内247地点で市民の生活空間における空間放射線のモニタリング調査を実施しております。また、市内の小学校、幼稚園、保育所等で、3地点の測定を行っております。塩川地区においては、5箇所について、15地点増やし毎月1回測定を行っております。

市で測定しました測定値を定期的に専門機関や専門家の方に見ていただき、安全で安心して生活できるレベルとアドバイスを受けております。

# 「東日本大震災関連」

# 喜多方市からの最新情報

.. 編集・発行 ..  
喜多方市地震災害対策本部  
☎ 0241(24)5221、(24)5261、(24)5285  
Eメール  
seikatsu@city.kitakata.fukushima.jp

平成27年6月15日（第27報）

## ◆ 平成27年度喜多方市線量低減化支援事業のお知らせ

### ～ 線量低減化に対する活動を支援しています。～

この事業は、子どもたちが過ごす時間が多い通学路、公園等における放射線量の低減を図るため、自主的に行政区等が堆積物の除去などの活動に使用する資材等を支援（支給・貸与）します。

実施期間は、10月1日～12月10日まで（申請期限 7月10日まで）

※作業に必要な高圧洗浄機、空間線量計は、市で貸出いたします。

作業の希望がある場合は、環境課または、総合支所住民課にご相談ください。詳細は、喜多方市ホームページをご覧ください。

【問合せ 環境課環境推進係 0241-24-5261】

## ◆ 栽培わらびの出荷制限解除について

本市において採取されたわらび（栽培わらびを含む）については、平成24年5月17日に国から出荷制限の指示があり、それ以降出荷販売ができなくなっておりましたが、平成27年5月15日付けで、適切な肥培管理のもとに栽培されているわらびであると確認されたものに限って出荷制限が解除されました。

栽培わらびの生産を行っており、今後出荷販売を希望する方は、福島県及び喜多方市による栽培管理状況の確認が必要となりますので、農林課または最寄りの各総合支所産業課までお問い合わせください。

なお、野生のわらびについては、出荷制限が継続されておりますので、出荷販売は行わないようにしてください。

【問合せ 農林課農山村振興室 0241-24-5234】

## ◆ ホールボディカウンターによる内部被ばく検査の実施について

### 【対象者】

検査費用は無料

平成26年4月1日以前に生まれ、県内に住所を有する方

※ その他、県外に住民票がある方でも、県民健康調査の対象とされた方や県内に通学している方も対象となります。

ホールボディカウンターによる内部被ばく検査は、体内にある放射性物質から、概ね一生の間に受けるとされる線量を推計するための検査です。検査においては、検査機等から放射線を浴びることはありません。また、痛みを伴う検査でもありません。

### 【スケジュール】

会場	日程	申込み先	定員	時間
押切川公園体育館	7月17日（金）～7月22日（水） ※7月18日は休み 22日は午前のみ	本庁保健課 0241-24-5223	1日 70名	午前9時30分 ～ 午後5時  *1時間の昼休み があります。
熱塩加納保健福祉センター 夢の森	7月23日（木）	熱塩加納総合支所住民課 0241-36-2113		
塩川体育館	7月26日（日）～7月28日（火） ※7月26日は午後のみ	塩川総合支所住民課 0241-27-2153		
山都保健センター	7月29日（水）～7月30日（木） ※7月29日は午後のみ 30日は午前のみ	山都総合支所住民課 0241-38-3825		
高郷総合支所	7月31日（金）	高郷総合支所住民課 0241-44-2113		

【申込み方法】 1 申込み先に電話でご予約ください。

2 実施日の1週間前までに来所のうえ同意書にて申し込みを行ってください。

※ 今年度は、小中学校でも検査を実施しております。学校で受検できなかった方も上記会場で検査を受けることができます。

【問合せ 保健課健康推進室 0241-24-5223】

◆市施設等放射線測定結果について（5月14日～5月15日）

単位：マイクロシーベルト毎時

No.	施設名	測定地点	測定値	No.	施設名	測定地点	測定値
1	さくらっこ保育園	リアルタイム等	0.040	67	喜多方市松山公民館	リアルタイム等	0.065
2	道光保育所	リアルタイム等	0.072	68	喜多方市上三宮公民館	リアルタイム等	0.072
3	桜ヶ丘保育園	施設（入口）	0.059	69	岩月交遊館	リアルタイム等	0.085
4	喜多方市第二保育所	リアルタイム等	0.080	70	喜多方市慶徳公民館	施設（入口）	0.070
5	きつぽうす	園庭（中央）	0.076	71	喜多方市豊川公民館	リアルタイム等	0.064
6	ドレミ保育園	リアルタイム等	0.048	72	喜多方市厚生会館	リアルタイム等	0.092
7	ホッズランドどんぐりの森	リアルタイム等	0.073	73	喜多方市勤労青少年ホーム	リアルタイム等	0.096
8	医療法人 昨雲会たんぽぽ保育園	リアルタイム等	0.068	74	喜多方市関柴公民館	リアルタイム等	0.075
9	喜多方市第四保育所	リアルタイム等	0.080	75	押切川公園体育館	施設（入口）	0.088
10	東町のびやか保育園	リアルタイム等	0.077	76	押切川公園スポーツ広場	リアルタイム等	0.085
11	東町さつき保育所	リアルタイム等	0.068	77	押切川公園野球場	施設（入口）	0.082
12	喜多方市第一保育所	リアルタイム等	0.061	78	喜多方市民プール	施設（入口）	0.090
13	喜多方市熊倉児童館	リアルタイム等	0.106	79	ひばりが丘球場	施設（入口）	0.080
14	喜多方市慶徳児童館	リアルタイム等	0.083	80	喜多方市総合福祉センター	施設（入口）	0.082
15	喜多方市豊川児童館	施設（入口）	0.084	81	水道課分庁舎	施設（入口）	0.076
16	松山児童クラブ館(松山小学校内)	リアルタイム等	0.115	82	農村婦人の家	施設（入口）	0.086
17	喜多方市上三宮児童館	施設（入口）	0.112	83	喜多方駅	施設（入口）	0.090
18	喜多方市岩月児童館	園庭（中央）	0.074	84	喜多方市美術館	施設（入口）	0.084
19	喜多方児童クラブ館	施設（入口）	0.076	85	喜多方市立図書館	施設（入口）	0.084
20	喜多方市関柴児童館	園庭（中央）	0.126	86	ふれあいパーク喜多の郷	リアルタイム等	0.076
21	喜多方市中央児童館	施設（入口）	0.096	87	新道駐車場	施設（駐車場）	0.082
22	喜多方市立熊倉幼稚園	リアルタイム等	0.099	88	福島県立喜多方東高等学校	リアルタイム等	0.089
23	いずみ幼稚園（私立）	リアルタイム等	0.074	89	福島県立喜多方桐桜高等学校	リアルタイム等	0.058
24	喜多方市立岩月幼稚園	リアルタイム等	0.067	90	福島県立喜多方高等学校	リアルタイム等	0.099
25	信愛幼稚園（私立）	園庭（中央）	0.078	91	福島県立耶麻農業高等学校	リアルタイム等	0.072
26	千草幼稚園（私立）	リアルタイム等	0.063	92	喜多方准看護高等専修学校	リアルタイム等	0.079
27	喜多方市立慶徳幼稚園	リアルタイム等	0.076	93	入田付小学校根小屋分校	リアルタイム等	0.047
28	喜多方市立豊川幼稚園	リアルタイム等	0.095	94	おぐに交流の郷	リアルタイム等	0.083
29	喜多方市立松山幼稚園	リアルタイム等	0.084	95	喜多方市役所	リアルタイム等	0.057
30	喜多方市立上三宮幼稚園	リアルタイム等	0.066	96	熊倉上集会所	施設（入口）	0.108
31	喜多方市立第一幼稚園	リアルタイム等	0.071	97	熊倉下集落センター	施設（入口）	0.092
32	喜多方市立第二幼稚園	リアルタイム等	0.085	98	高柳集会所	施設（入口）	0.092
33	喜多方市立関柴幼稚園	リアルタイム等	0.076	99	吉沢集落センター	施設（入口）	0.090
34	喜多方市立熊倉小学校	リアルタイム等	0.084	100	館多目的集会所	施設（入口）	0.068
35	喜多方市立慶徳小学校	リアルタイム等	0.111	101	道地集会所	施設（入口）	0.086
36	喜多方市立豊川小学校	リアルタイム等	0.107	102	小沼沢集会所	施設（入口）	0.116
37	喜多方市立松山小学校	リアルタイム等	0.115	103	小沼集落センター	施設（入口）	0.084
38	喜多方市立上三宮小学校	リアルタイム等	0.097	104	泉水寺	施設（入口）	0.090
39	喜多方市立第三小学校	リアルタイム等	0.113	105	金沢集落センター	施設（入口）	0.066
40	喜多方市立第一小学校	リアルタイム等	0.086	106	勝本公民館	施設（入口）	0.080
41	喜多方市立第二小学校	リアルタイム等	0.100	107	七本木集会所	施設（入口）	0.092
42	喜多方市立関柴小学校	リアルタイム等	0.093	108	本林多目的生活共同施設	施設（入口）	0.090
43	喜多方市立第一中学校	リアルタイム等	0.088	109	川前集落自治会館	施設（入口）	0.094
44	喜多方市立第二中学校	リアルタイム等	0.086	110	芦平多目的集會施設	施設（入口）	0.074
45	喜多方市立第三中学校	リアルタイム等	0.071	111	萩平部落集会所	施設（入口）	0.074
46	大荒井公園	公園（中央）	0.092	112	獅子沢集落センター	施設（入口）	0.104
47	経壇公園	施設（入口）	0.110	113	ひめさゆり保育園	リアルタイム等	0.071
48	桜壇公園	施設（入口）	0.108	114	喜多方市立すぎっこ幼稚園	リアルタイム等	0.077
49	桜ガ丘公園	施設（入口）	0.106	115	喜多方市立加納小学校	リアルタイム等	0.088
50	常盤台公園	施設（入口）	0.078	116	喜多方市立熱塩小学校	リアルタイム等	0.079
51	西四ッ谷南公園	施設（入口）	0.096	117	喜多方市立会北中学校	リアルタイム等	0.084
52	花園公園	施設（入口）	0.126	118	熱塩加納総合支所	リアルタイム等	0.073
53	東桜ガ丘公園	施設（入口）	0.068	119	喜多方市熱塩加納公民館	リアルタイム等	0.093
54	上高嶺公園	施設（入口）	0.094	120	熱塩加納体育館	施設（入口）	0.100
55	権現森公園	公園（中央）	0.152	121	熱塩加納運動場	運動場（中央）	0.092
56	御清水公園	施設（入口）	0.114	122	夢の森	施設（入口）	0.078
57	天満公園	公園（中央）	0.110	123	ひめさゆり浪漫館	施設（入口）	0.084
58	さつきが丘公園	施設（入口）	0.100	124	喜多方市日中線記念館	施設（広場）	0.102
59	上三宮公園	施設（入口）	0.096	125	熱塩温泉バスターミナル	ロータリー（中央）	0.076
60	上ノ山墓地公園	施設（入口）	0.072	126	熱塩加納児童クラブ	施設（入口）	0.072
61	北町公園	施設（入口）	0.094	127	塩川すこやか育児園	園庭（中央）	0.074
62	西四ッ谷公園	施設（入口）	0.084	128	託児ルームこずもす	リアルタイム等	0.164
63	東町公園	施設（入口）	0.106	129	喜多方市堂島保育所	リアルタイム等	0.111
64	中山森林公園	公園（中央）	0.092	130	喜多方市塩川保育所	リアルタイム等	0.123
65	喜多方市熊倉公民館	リアルタイム等	0.092	131	喜多方市姥堂保育所	リアルタイム等	0.120
66	喜多方プラザ（喜多方市中央公民館）	リアルタイム等	0.085	132	喜多方市駒形保育所	リアルタイム等	0.090

No.	施設名	測定地点	測定値	No.	施設名	測定地点	測定値
133	塩川幼稚園（私立）	園庭（中央）	0.106	191	西常世公民館	施設（入口）	0.084
134	喜多方市立堂島小学校	リアルタイム等	0.125	192	東常世公民館	施設（入口）	0.068
135	喜多方市立塩川小学校	リアルタイム等	0.121	193	横道集会所	施設（入口）	0.122
136	喜多方市立姥堂小学校	リアルタイム等	0.122	194	中道地集会所	施設（入口）	0.102
137	喜多方市立駒形小学校	リアルタイム等	0.128	195	上原コミュニティ集会所	施設（入口）	0.088
138	喜多方市立塩川中学校	リアルタイム等	0.114	196	金森多目的集会所	施設（入口）	0.060
139	喜多方市堂島地区公民館	リアルタイム等	0.126	197	中屋敷公民館	施設（入口）	0.076
140	喜多方市塩川公民館	リアルタイム等	0.101	198	南屋敷公民館	施設（入口）	0.166
141	喜多方市姥堂地区公民館	リアルタイム等	0.097	199	松崎公民館	施設（入口）	0.098
142	喜多方市駒形地区公民館	リアルタイム等	0.126	200	竹屋公民館	施設（入口）	0.084
143	中央公園	公園（中央）	0.156	201	田中地区公民館	施設（入口）	0.064
144	御殿場公園	施設（入口）	0.084	202	紙子公民館	施設（入口）	0.106
145	日橋川緑地公園	遊歩道	0.132	203	刈麻多目的共同利用施設	施設（入口）	0.108
146	堂島公園	公園（中央）	0.116	204	大原多目的共同利用施設	施設（入口）	0.108
147	東岡公園	公園（中央）	0.158	205	唐沢婦人ホーム	施設（入口）	0.092
148	塩川総合支所	リアルタイム等	0.074	206	深沢公民館	施設（入口）	0.130
149	塩川駅	施設（入口）	0.092	207	江添公民館	施設（入口）	0.104
150	塩川物産館川番所	施設・駐車場	0.084	208	馬場新田集会所	施設（入口）	0.102
151	塩川児童クラブ	リアルタイム等	0.104	209	金川集会所	施設（入口）	0.080
152	杜のくまさんinしおかわ	リアルタイム等	0.130	210	三橋公会堂	施設（入口）	0.102
153	大田木浄化センター	リアルタイム等	0.097	211	上窪公民館	施設（入口）	0.094
154	塩川駐在所前道路	施設（入口）	0.110	212	下窪公民館	施設（入口）	0.114
155	第3区集会所	施設（入口）	0.074	213	館ノ内集会所	施設（入口）	0.090
156	塩川駅前交差点前広場（大津屋旅館向かい）	施設（入口）	0.126	214	駒形児童クラブ	施設（入口）	0.100
157	もりた犬猫医院前道路	施設（入口）	0.096	215	堂島児童クラブ	施設（入口）	0.080
158	ユアサ工業前道路	施設（入口）	0.084	216	喜多方市山都保育所	リアルタイム等	0.074
159	市営恵比寿喜田団地前道路	施設（入口）	0.078	217	喜多方市立山都小学校	リアルタイム等	0.099
160	テクノカレッジ会津前道路	施設（入口）	0.072	218	喜多方市立山都中学校	リアルタイム等	0.082
161	御殿場団地集会所	施設（入口）	0.120	219	山都公民館	リアルタイム等	0.064
162	大沢公民館	施設（入口）	0.064	220	いいでのゆ	リアルタイム等	0.075
163	赤星公民館	施設（入口）	0.070	221	山都体育館	施設（入口）	0.076
164	貝沼多目的集会所	施設（入口）	0.136	222	山都テニス・バレーコート（いいで荘）	施設（入口）	0.078
165	上遠田多目的集会所	施設（入口）	0.054	223	山都森林スポーツ公園	施設（入口）	0.058
166	下遠田多目的集会所	施設（入口）	0.050	224	山都総合支所	施設（入口）	0.058
167	第六多目的集会所	施設（入口）	0.102	225	山都保健センター	施設（入口）	0.084
168	沖多目的集会所	施設（入口）	0.084	226	飯豊とそばの里センター	施設（入口）	0.058
169	柴城地区集会所	施設（入口）	0.110	227	山都駅	施設（入口）	0.070
170	台集会所	施設（入口）	0.078	228	高郷児童館	リアルタイム等	0.066
171	万力公会堂	施設（入口）	0.074	229	喜多方市西羽賀保育所	リアルタイム等	0.083
172	東鑑召多目的集会所	施設（入口）	0.124	230	喜多方市立高郷小学校	リアルタイム等	0.080
173	西鑑召多目的集会所	施設（入口）	0.134	231	喜多方市立高郷中学校	リアルタイム等	0.069
174	能力多目的集会所	施設（入口）	0.074	232	高郷公民館	リアルタイム等	0.075
175	田原集会所	施設（入口）	0.076	233	高郷運動広場	施設・中央	0.084
176	大木多目的集会所	施設（入口）	0.074	234	高郷運動広場野球場	ホームベース	0.096
177	中の目多目的集会所	施設（入口）	0.090	235	高郷運動広場テニス場	コート・中央	0.090
178	宮ノ目多目的集会所	施設（入口）	0.090	236	高郷体育館	施設（入口）	0.098
179	反田公民館	施設（入口）	0.070	237	県営荻野漕艇場	施設（入口）	0.064
180	上利根川多目的集会所	施設（入口）	0.060	238	磐見体育館	施設（入口）	0.096
181	下利根川多目的集会所	施設（入口）	0.090	239	西羽賀体育館	施設（入口）	0.126
182	小出集会所	施設（入口）	0.080	240	カイギウランドたかさ	施設（入口）	0.074
183	別府公民館	施設（入口）	0.080	241	ふれあいランド高郷	リアルタイム等	0.069
184	高木公民館	施設（入口）	0.110	242	ふれあいランド高郷内パークゴルフ場	8番グリーン	0.070
185	新井田公民館	施設（入口）	0.074	243	高郷総合支所	リアルタイム等	0.059
186	かがみの里	施設（入口）	0.058	244	荻野出張所	施設（入口）	0.074
187	新井田谷地多目的集会所	施設（入口）	0.078	245	旧雷神山スキー場管理棟	施設（入口）	0.076
188	上江集会所	施設（入口）	0.070	246	荻野駅	施設（入口）	0.074
189	塩川中学校南側道路	施設（入口）	0.116	247	高齢者生活福祉センターかたくり荘	施設（入口）	0.072
190	橋本前田団地前公園	施設（入口）	0.124				

## ◆ 学校・幼稚園・保育所放射線測定結果（5月分）について

この調査は、各学校施設等に配置されています簡易型測定器（ラディ）により週1回測定した数値です。

\* ラディ測定値については、最大値と最小値を載せています。

単位：マイクロシーベルト毎時

No.	施設名	測定地点	ラディ測定値	No.	施設名	測定地点	ラディ測定値	No.	施設名	測定地点	ラディ測定値
1	第一小学校	昇降口	0.060～0.070	2	第二小学校	昇降口	0.089～0.111	3	松山小学校	昇降口	0.081～0.085
		校庭	0.081～0.083			校庭	0.093～0.101			校庭	0.106～0.111
		遊具付近	0.112～0.114			遊具付近	0.107～0.117			遊具付近	0.124～0.126

No.	施設名	測定地点	ラディ測定値	No.	施設名	測定地点	ラディ測定値	No.	施設名	測定地点	ラディ測定値
4	上三宮小学校	昇降口	0.066~0.078	17	高郷小学校	昇降口	0.087~0.101	30	熊倉幼稚園	昇降口	0.093~0.117
		校庭	0.078~0.084			校庭	0.079~0.105			校庭	0.117~0.123
		遊具付近	0.104~0.110			遊具付近	0.077~0.104			遊具付近	0.119~0.132
5	第三小学校	昇降口	0.078~0.107	18	第一中学校	昇降口	0.089~0.091	31	豊川幼稚園	昇降口	0.083~0.088
		校庭	0.093~0.116			校庭	0.085~0.090			校庭	0.092~0.109
		遊具付近	0.121~0.136			遊具付近	0.123~0.136			遊具付近	0.142~0.159
6	関柴小学校	昇降口	0.095~0.096	19	第二中学校	昇降口	0.091~0.093	32	慶徳幼稚園	昇降口	0.076~0.082
		校庭	0.101~0.106			校庭	0.101~0.103			校庭	0.119~0.131
		遊具付近	0.124~0.128			遊具付近	0.102~0.113			遊具付近	0.126~0.140
7	熊倉小学校	昇降口	0.093~0.097	20	第三中学校	昇降口	0.075	33	すぎっこ幼稚園	昇降口	0.067~0.076
		校庭	0.164~0.175			校庭	0.124			校庭	0.097~0.107
		遊具付近	0.145~0.203			遊具付近	0.133~0.134			遊具付近	0.115~0.140
8	慶徳小学校	昇降口	0.076~0.079	21	会北中学校	昇降口	0.083~0.093	34	第一保育所	昇降口	0.070~0.075
		校庭	0.111~0.127			校庭	0.081~0.106			校庭	0.086~0.095
		遊具付近	0.107~0.123			遊具付近	0.098~0.124			遊具付近	0.107~0.122
9	豊川小学校	昇降口	0.076~0.090	22	塩川中学校	昇降口	0.134~0.142	35	第二保育所	昇降口	0.090~0.106
		校庭	0.088~0.098			校庭	0.123~0.136			校庭	0.071~0.080
		遊具付近	0.099~0.110			遊具付近	0.160~0.188			遊具付近	0.085~0.100
10	熱塩小学校	昇降口	0.085~0.109	23	山都中学校	昇降口	0.094~0.103	36	第四保育所	昇降口	0.064~0.074
		校庭	0.074~0.092			校庭	0.120~0.142			校庭	0.085~0.103
		遊具付近	0.098~0.121			遊具付近	0.112~0.159			遊具付近	0.073~0.088
11	加納小学校	昇降口	0.067~0.075	24	高郷中学校	昇降口	0.068~0.086	37	駒形保育所	昇降口	0.107~0.142
		校庭	0.071~0.090			校庭	0.073~0.083			校庭	0.191~0.214
		遊具付近	0.107~0.118			遊具付近	0.097~0.125			遊具付近	0.175~0.202
12	堂島小学校	昇降口	0.094~0.107	25	第一幼稚園	昇降口	0.075~0.085	38	姥堂保育所	昇降口	0.111~0.169
		校庭	0.137~0.141			校庭	0.085~0.103			校庭	0.148~0.200
		遊具付近	0.157~0.168			遊具付近	0.101~0.111			遊具付近	0.164~0.174
13	塩川小学校	昇降口	0.148~0.150	26	第二幼稚園	昇降口	0.080~0.087	39	堂島保育所	昇降口	0.097~0.135
		校庭	0.180~0.184			校庭	0.096~0.108			校庭	0.151~0.174
		遊具付近	0.170~0.173			遊具付近	0.094~0.104			遊具付近	0.170~0.191
14	姥堂小学校	昇降口	0.077~0.086	27	松山幼稚園	昇降口	0.080~0.084	40	山都保育所	昇降口	0.087~0.092
		校庭	0.111~0.126			校庭	0.090~0.104			校庭	0.141~0.155
		遊具付近	0.137~0.150			遊具付近	0.066~0.079			遊具付近	0.092~0.100
15	駒形小学校	昇降口	0.088~0.096	28	岩月幼稚園	昇降口	0.087~0.102	41	西羽賀保育所	昇降口	0.066~0.080
		校庭	0.136~0.147			校庭	0.079~0.097			校庭	0.078~0.085
		遊具付近	0.175~0.180			遊具付近	0.090~0.131			遊具付近	0.110~0.119
16	山都小学校	昇降口	0.070~0.079	29	関柴幼稚園	昇降口	0.096~0.099				
		校庭	0.081~0.093			校庭	0.105~0.118				
		遊具付近	0.073~0.083			遊具付近	0.089~0.108				

### ◆ 公園等15地点について（5月18日）

単位：マイクロシーベルト毎時

NO.	施設名	測定地点	測定高	測定値	NO.	施設名	測定地点	測定高	測定値
1	日橋川緑地公園①	遊具付近	1m	0.174	9	中央公園(塩川町)②	北側	1m	0.154
2	日橋川緑地公園②	遊具付近	1m	0.140	10	南屋敷行政区①	南屋敷東側	1m	0.114
3	日橋川緑地公園③	中央付近	1m	0.128	11	南屋敷行政区②	南屋敷中央付近	1m	0.086
4	日橋川緑地公園④	遊具付近	1m	0.180	12	深沢行政区①	深沢北側	1m	0.092
5	日橋川緑地公園⑤	ピクニック広場	1m	0.156	13	深沢行政区②	深沢南側	1m	0.128
6	日橋川緑地公園⑥	ソフト広場	1m	0.114	14	託児ルームこすもす①	入口付近	50cm	0.098
7	日橋川緑地公園⑦	野球広場	1m	0.104	15	託児ルームこすもす②	入口付近	50cm	0.078
8	中央公園(塩川町)①	南側	1m	0.180					

### ◆ 本市の空間放射線量の状況について

市では毎月1回、市内247地点で市民の生活空間における空間放射線のモニタリング調査を実施しております。また、市内の小学校、幼稚園、保育所等で、3地点の測定を行っております。塩川地区においては、5箇所について、15地点増やし毎月1回測定を行っております。

市で測定しました測定値を定期的に専門機関や専門家の方に見ていただき、安全で安心して生活できるレベルとアドバイスを受けております。

# 「東日本大震災関連」

# 喜多方市からの最新情報

.. 編集・発行 ..  
喜多方市地震災害対策本部  
☎ 0241(24)5221、(24)5261、(24)5285  
Eメール  
seikatsu@city.kitakata.fukushima.jp

平成27年7月15日（第28報）

## ◆ 福島県による原子力損害賠償に係る巡回法律相談について

福島県では、福島県弁護士会と連携し弁護士による対面の法律相談を実施しております。相談料は無料ですので、請求手続きについて不明な点などお気軽にご相談ください。

事前予約制としておりますので、下記までご連絡いただきますようお願いいたします。

相談時間 30分(13時30分から15時50分の間に実施)  
予約受付番号 024-523-1501 (原子力損害の賠償等に関する問い合わせ窓口)  
受付時間 午前8時30分から午後5時15分(平日のみ)

相談月日	相談会場
8月24日(月)	喜多方プラザ文化センター 1階 小会議室

## ◆ 原子力損害賠償紛争解決センターからのお知らせ

原子力損害賠償紛争解決センター福島事務所(以下、「紛争解決センター」)では、福島県会津地方振興局主催による「原子力損害賠償に係る巡回法律相談」に合わせて、出張窓口を開設致します。

日時 : 8月24日(月) 13時30分～15時50分  
場所 : 喜多方プラザ文化センター1階 第一練習室

【原子力損害賠償紛争解決センター福島事務所会津支所】  
電話 0242-37-1635

紛争解決センターは、「東京電力が提示する条件では合意できない、東京電力に被害を申し出たが賠償されない」等の場合に、中立・公正な立場の仲介委員(弁護士)が当事者の間に入り、「和解の仲介」を行う公的な紛争解決機関です。

## ◆ 東京電力(株)による原子力損害賠償相談窓口のご案内について

東京電力株式会社会津若松補償相談センターでは、法人および個人事業主様を対象とした、「巡回相談窓口」、「常設相談窓口」を開設しております。

### ○ 巡回相談窓口 ※ 事前の予約が必要になります。

開設時間 10時00分～12時00分、13時00分～15時00分  
予約専用番号 0242-24-0710(会津若松補償相談センター)  
受付時間 午前9時00分から午後5時00分(平日のみ)

月日	場所
7月22日 水	喜多方商工会議所 小会議室
7月29日 水	喜多方商工会議所 小会議室
8月5日 水	押切川公園体育館 2階会議室
8月12日 水	喜多方プラザ 2階会議室
8月19日 水	押切川公園体育館 2階会議室
8月26日 水	押切川公園体育館 2階会議室

月日	場所
9月2日 水	押切川公園体育館 2階会議室
9月9日 水	喜多方プラザ 2階会議室
9月16日 水	押切川公園体育館 2階会議室
9月24日 木	喜多方プラザ 2階会議室
9月30日 水	押切川公園体育館 2階会議室

### ○ 常設相談窓口

場所 福島県会津若松市インター西52(アピオ内)  
開設日 月曜日～土曜日(祝日・年末年始を除きます)  
時間 9:00～17:00(昼休みも受け付けます)

### ○ 電話での各種ご案内・ご相談

東京電力株式会社 福島補償相談室(コールセンター) TEL:0120-926-404 時間:9:00～21:00

◆市施設等放射線測定結果について（6月12日～6月15日）

単位：マイクロシーベルト毎時

No.	施設名	測定地点	測定値	No.	施設名	測定地点	測定値
1	さくらっこ保育園	リアルタイム等	0.040	67	喜多方市松山公民館	リアルタイム等	0.064
2	道光保育所	リアルタイム等	0.072	68	喜多方市上三宮公民館	リアルタイム等	0.073
3	桜ヶ丘育児園	施設（入口）	0.058	69	岩月交遊館	リアルタイム等	0.085
4	喜多方市第二保育所	リアルタイム等	0.080	70	喜多方市慶徳公民館	施設（入口）	0.064
5	きつぱはうす	園庭（中央）	0.070	71	喜多方市豊川公民館	リアルタイム等	0.066
6	ドレミ保育園	リアルタイム等	0.048	72	喜多方市厚生会館	リアルタイム等	0.093
7	ホッスランドどんぐりの森	リアルタイム等	0.074	73	喜多方市勤労青少年ホーム	リアルタイム等	0.096
8	医療法人 昨雲会たんぼぼ保育園	リアルタイム等	0.070	74	喜多方市関柴公民館	リアルタイム等	0.072
9	喜多方市第四保育所	リアルタイム等	0.084	75	押切川公園体育館	施設（入口）	0.090
10	東町のびやか保育園	リアルタイム等	0.078	76	押切川公園スポーツ広場	リアルタイム等	0.084
11	東町さつき保育所	リアルタイム等	0.070	77	押切川公園野球場	施設（入口）	0.072
12	喜多方市第一保育所	リアルタイム等	0.070	78	喜多方市民プール	施設（入口）	0.082
13	喜多方市熊倉児童館	リアルタイム等	0.102	79	ひばりが丘球場	施設（入口）	0.086
14	喜多方市慶徳児童館	リアルタイム等	0.083	80	喜多方市総合福祉センター	施設（入口）	0.082
15	喜多方市豊川児童館	施設（入口）	0.086	81	水道課分庁舎	施設（入口）	0.070
16	松山児童クラブ館(松山小学校内)	リアルタイム等	0.114	82	農村婦人の家	施設（入口）	0.090
17	喜多方市上三宮児童館	施設（入口）	0.094	83	喜多方駅	施設（入口）	0.086
18	喜多方市岩月児童館	園庭（中央）	0.092	84	喜多方市美術館	施設（入口）	0.086
19	喜多方児童クラブ館	施設（入口）	0.084	85	喜多方市立図書館	施設（入口）	0.080
20	喜多方市関柴児童館	園庭（中央）	0.084	86	ふれあいパーク喜多の郷	リアルタイム等	0.079
21	喜多方市中央児童館	施設（入口）	0.086	87	新道駐車場	施設（駐車場）	0.076
22	喜多方市立熊倉幼稚園	リアルタイム等	0.098	88	福島県立喜多方東高等学校	リアルタイム等	0.089
23	いずみ幼稚園（私立）	リアルタイム等	0.075	89	福島県立喜多方桐桜高等学校	リアルタイム等	0.059
24	喜多方市立岩月幼稚園	リアルタイム等	0.070	90	福島県立喜多方高等学校	リアルタイム等	0.103
25	信愛幼稚園（私立）	園庭（中央）	0.106	91	福島県立耶麻農業高等学校	リアルタイム等	0.075
26	千草幼稚園（私立）	リアルタイム等	0.078	92	喜多方准看護高等専修学校	リアルタイム等	0.081
27	喜多方市立慶徳幼稚園	リアルタイム等	0.077	93	入田付小学校根小屋分校	リアルタイム等	0.048
28	喜多方市立豊川幼稚園	リアルタイム等	0.095	94	おぐに交流の郷	リアルタイム等	0.082
29	喜多方市立松山幼稚園	リアルタイム等	0.085	95	喜多方市役所	リアルタイム等	0.059
30	旧喜多方市立上三宮幼稚園	リアルタイム等	0.067	96	熊倉上集会所	施設（入口）	0.106
31	喜多方市立第一幼稚園	リアルタイム等	0.071	97	熊倉下集落センター	施設（入口）	0.110
32	喜多方市立第二幼稚園	リアルタイム等	0.087	98	高柳集会所	施設（入口）	0.106
33	喜多方市立関柴幼稚園	リアルタイム等	0.076	99	吉沢集落センター	施設（入口）	0.094
34	喜多方市立熊倉小学校	リアルタイム等	0.086	100	館目的集会所	施設（入口）	0.078
35	喜多方市立慶徳小学校	リアルタイム等	0.106	101	道地集会所	施設（入口）	0.078
36	喜多方市立豊川小学校	リアルタイム等	0.102	102	小沼沢集会所	施設（入口）	0.120
37	喜多方市立松山小学校	リアルタイム等	0.114	103	小沼集落センター	施設（入口）	0.094
38	喜多方市立上三宮小学校	リアルタイム等	0.098	104	泉水寺	施設（入口）	0.090
39	喜多方市立第三小学校	リアルタイム等	0.110	105	金沢集落センター	施設（入口）	0.074
40	喜多方市立第一小学校	リアルタイム等	0.093	106	勝本公民館	施設（入口）	0.082
41	喜多方市立第二小学校	リアルタイム等	0.103	107	七本木集会所	施設（入口）	0.094
42	喜多方市立関柴小学校	リアルタイム等	0.095	108	本林多目的生活共同施設	施設（入口）	0.096
43	喜多方市立第一中学校	リアルタイム等	0.087	109	川前集落自治会館	施設（入口）	0.086
44	喜多方市立第二中学校	リアルタイム等	0.088	110	芦平多目的集會施設	施設（入口）	0.068
45	喜多方市立第三中学校	リアルタイム等	0.072	111	萩平部集会所	施設（入口）	0.092
46	大荒井公園	公園（中央）	0.094	112	獅子沢集落センター	施設（入口）	0.090
47	経壇公園	施設（入口）	0.108	113	ひめさゆり保育園	リアルタイム等	0.071
48	桜壇公園	施設（入口）	0.116	114	喜多方市立すぎっこ幼稚園	リアルタイム等	0.077
49	桜ガ丘公園	施設（入口）	0.104	115	喜多方市立加納小学校	リアルタイム等	0.088
50	常盤台公園	施設（入口）	0.098	116	喜多方市立熱塩小学校	リアルタイム等	0.083
51	西四ッ谷南公園	施設（入口）	0.094	117	喜多方市立会北中学校	リアルタイム等	0.084
52	花園公園	施設（入口）	0.118	118	熱塩加納総合支所	リアルタイム等	0.075
53	東桜ガ丘公園	施設（入口）	0.072	119	喜多方市熱塩加納公民館	リアルタイム等	0.094
54	上高嶺公園	施設（入口）	0.090	120	熱塩加納体育館	施設（入口）	0.092
55	権現森公園	公園（中央）	0.148	121	熱塩加納運動場	運動場（中央）	0.098
56	御清水公園	施設（入口）	0.114	122	夢の森	施設（入口）	0.082
57	天満公園	公園（中央）	0.112	123	ひめさゆり浪漫館	施設（入口）	0.078
58	さつきが丘公園	施設（入口）	0.108	124	喜多方市日中線記念館	施設（広場）	0.110
59	上三宮公園	施設（入口）	0.064	125	熱塩温泉バスターミナル	ローリー（中央）	0.070
60	上ノ山墓地公園	施設（入口）	0.092	126	熱塩加納児童クラブ	施設（入口）	0.084
61	北町公園	施設（入口）	0.086	127	塩川すこやか育児園	園庭（中央）	0.066
62	西四ッ谷公園	施設（入口）	0.102	128	こすもす保育園	リアルタイム等	0.163
63	東町公園	施設（入口）	0.090	129	喜多方市堂島保育所	リアルタイム等	0.111
64	中山森林公園	公園（中央）	0.104	130	旧喜多方市塩川保育所	リアルタイム等	0.124
65	喜多方市熊倉公民館	リアルタイム等	0.091	131	喜多方市姥堂保育所	リアルタイム等	0.118
66	喜多方プラザ（喜多方市中央公民館）	リアルタイム等	0.088	132	喜多方市駒形保育所	リアルタイム等	0.090

No.	施設名	測定地点	測定値	No.	施設名	測定地点	測定値
133	塩川幼稚園(私立)	園庭(中央)	0.098	191	西常世公民館	施設(入口)	0.070
134	喜多方市立堂島小学校	リアルタイム等	0.125	192	東常世公民館	施設(入口)	0.070
135	喜多方市立塩川小学校	リアルタイム等	0.121	193	横道集会所	施設(入口)	0.108
136	喜多方市立姥堂小学校	リアルタイム等	0.119	194	中道地集会所	施設(入口)	0.088
137	喜多方市立駒形小学校	リアルタイム等	0.128	195	上原コミュニティ集会所	施設(入口)	0.096
138	喜多方市立塩川中学校	リアルタイム等	0.115	196	金森多目的集会所	施設(入口)	0.068
139	喜多方市堂島地区公民館	リアルタイム等	0.126	197	中屋敷公民館	施設(入口)	0.076
140	喜多方市塩川公民館	リアルタイム等	0.101	198	南屋敷公民館	施設(入口)	0.128
141	喜多方市姥堂地区公民館	リアルタイム等	0.099	199	松崎公民館	施設(入口)	0.092
142	喜多方市駒形地区公民館	リアルタイム等	0.128	200	竹屋公民館	施設(入口)	0.066
143	中央公園	公園(中央)	0.148	201	田中地区公民館	施設(入口)	0.064
144	御殿場公園	施設(入口)	0.076	202	紙子公民館	施設(入口)	0.104
145	日橋川緑地公園	遊歩道	0.138	203	刈麻多目的共同利用施設	施設(入口)	0.116
146	堂島公園	公園(中央)	0.114	204	大原多目的共同利用施設	施設(入口)	0.110
147	東岡公園	公園(中央)	0.128	205	唐沢婦人ホーム	施設(入口)	0.110
148	塩川総合支所	リアルタイム等	0.073	206	深沢公民館	施設(入口)	0.116
149	塩川駅	施設(入口)	0.076	207	江添公民館	施設(入口)	0.102
150	塩川物産館川番所	施設・駐車場	0.092	208	馬場新田集会所	施設(入口)	0.106
151	塩川児童クラブ	リアルタイム等	0.107	209	金川集会所	施設(入口)	0.064
152	杜のくまさんinしおかわ	リアルタイム等	0.127	210	三橋公会堂	施設(入口)	0.096
153	大田木浄化センター	リアルタイム等	0.098	211	上窪公民館	施設(入口)	0.078
154	塩川駐在所前道路	施設(入口)	0.092	212	下窪公民館	施設(入口)	0.090
155	第3区集会所	施設(入口)	0.064	213	館ノ内集会所	施設(入口)	0.088
156	塩川駅前交差点前広場(大津屋旅館向かい)	施設(入口)	0.114	214	駒形児童クラブ	施設(入口)	0.114
157	もりた犬猫医院前道路	施設(入口)	0.096	215	堂島児童クラブ	施設(入口)	0.084
158	ユアサ工業前道路	施設(入口)	0.084	216	喜多方市山都保育所	リアルタイム等	0.074
159	市営恵比寿喜田団地前道路	施設(入口)	0.068	217	喜多方市立山都小学校	リアルタイム等	0.095
160	テクノカレッジ会津前道路	施設(入口)	0.070	218	喜多方市立山都中学校	リアルタイム等	0.084
161	御殿場団地集会所	施設(入口)	0.116	219	山都公民館	リアルタイム等	0.064
162	大沢公民館	施設(入口)	0.068	220	いいでのゆ	リアルタイム等	0.089
163	赤星公民館	施設(入口)	0.064	221	山都体育館	施設(入口)	0.076
164	貝沼多目的集会所	施設(入口)	0.120	222	山都テニス・バレーコート(いいで荘)	施設(入口)	0.070
165	上遠田多目的集会所	施設(入口)	0.064	223	山都森林スポーツ公園	施設(入口)	0.066
166	下遠田多目的集会所	施設(入口)	0.064	224	山都総合支所	施設(入口)	0.042
167	第六多目的集会所	施設(入口)	0.080	225	山都保健センター	施設(入口)	0.070
168	沖多目的集会所	施設(入口)	0.074	226	飯豊とそばの里センター	施設(入口)	0.066
169	柴城地区集会所	施設(入口)	0.120	227	山都駅	施設(入口)	0.062
170	台集会所	施設(入口)	0.080	228	高郷児童館	リアルタイム等	0.067
171	万力公会堂	施設(入口)	0.060	229	喜多方市西羽賀保育所	リアルタイム等	0.084
172	東鑑召多目的集会所	施設(入口)	0.114	230	喜多方市立高郷小学校	リアルタイム等	0.080
173	西鑑召多目的集会所	施設(入口)	0.080	231	喜多方市立高郷中学校	リアルタイム等	0.072
174	能力多目的集会所	施設(入口)	0.070	232	高郷公民館	リアルタイム等	0.075
175	田原集会所	施設(入口)	0.070	233	高郷運動広場	施設・中央	0.086
176	大木多目的集会所	施設(入口)	0.088	234	高郷運動広場野球場	ホームベース	0.094
177	中の目多目的集会所	施設(入口)	0.088	235	高郷運動広場テニスコート	コート・中央	0.090
178	宮ノ目多目的集会所	施設(入口)	0.100	236	高郷体育館	施設(入口)	0.098
179	反田公民館	施設(入口)	0.088	237	県営荻野漕艇場	施設(入口)	0.056
180	上利根川多目的集会所	施設(入口)	0.078	238	磐見体育館	施設(入口)	0.102
181	下利根川多目的集会所	施設(入口)	0.096	239	西羽賀体育館	施設(入口)	0.122
182	小出集会所	施設(入口)	0.088	240	カイギウランドたかさ	施設(入口)	0.088
183	別府公民館	施設(入口)	0.076	241	ふれあいランド高郷	リアルタイム等	0.070
184	高木公民館	施設(入口)	0.110	242	ふれあいランド高郷内パークゴルフ場	8番グリーン	0.070
185	新井田公民館	施設(入口)	0.070	243	高郷総合支所	リアルタイム等	0.062
186	かがみの里	施設(入口)	0.054	244	荻野出張所	施設(入口)	0.066
187	新井田谷地多目的集会所	施設(入口)	0.064	245	旧雷神山スキー場管理棟	施設(入口)	0.072
188	上江集会所	施設(入口)	0.060	246	荻野駅	施設(入口)	0.078
189	塩川中学校南側道路	施設(入口)	0.092	247	高齢者生活福祉センターかたくり荘	施設(入口)	0.070
190	橋本前田団地前公園	施設(入口)	0.138				

## ◆ 学校・幼稚園・保育所放射線測定結果(6月分)について

この調査は、各学校施設等に配置されています簡易型測定器(ラディ)により週1回測定した数値です。

\*ラディ測定値については、最大値と最小値を載せています。

単位：マイクロシーベルト毎時

No.	施設名	測定地点	ラディ測定値	No.	施設名	測定地点	ラディ測定値	No.	施設名	測定地点	ラディ測定値
1	第一小学校	昇降口	0.067~0.073	2	第二小学校	昇降口	0.093~0.107	3	松山小学校	昇降口	0.076~0.078
		校庭	0.071~0.086			校庭	0.090~0.098			校庭	0.105~0.106
		遊具付近	0.110~0.116			遊具付近	0.104~0.113			遊具付近	0.123~0.125

No.	施設名	測定地点	ラディ測定値	No.	施設名	測定地点	ラディ測定値	No.	施設名	測定地点	ラディ測定値
4	上三宮小学校	昇降口	0.066~0.081	17	高郷小学校	昇降口	0.087~0.096	30	熊倉幼稚園	昇降口	0.093~0.104
		校庭	0.070~0.083			校庭	0.082~0.090			校庭	0.107~0.136
		遊具付近	0.103~0.111			遊具付近	0.073~0.084			遊具付近	0.118~0.122
5	第三小学校	昇降口	0.093~0.104	18	第一中学校	昇降口	0.083~0.093	31	豊川幼稚園	昇降口	0.085~0.089
		校庭	0.098~0.111			校庭	0.085~0.097			校庭	0.101~0.122
		遊具付近	0.131~0.166			遊具付近	0.116~0.140			遊具付近	0.139~0.167
6	関柴小学校	昇降口	0.099~0.100	19	第二中学校	昇降口	0.091~0.095	32	慶徳幼稚園	昇降口	0.076~0.082
		校庭	0.109~0.111			校庭	0.103~0.104			校庭	0.119~0.135
		遊具付近	0.130~0.133			遊具付近	0.114~0.115			遊具付近	0.124~0.133
7	熊倉小学校	昇降口	0.097~0.108	20	第三中学校	昇降口	0.075~0.076	33	すぎっこ幼稚園	昇降口	0.063~0.072
		校庭	0.178~0.198			校庭	0.123			校庭	0.095~0.108
		遊具付近	0.119~0.155			遊具付近	0.133~0.134			遊具付近	0.136~0.145
8	慶徳小学校	昇降口	0.073~0.080	21	会北中学校	昇降口	0.082~0.089	34	第一保育所	昇降口	0.067~0.073
		校庭	0.117~0.135			校庭	0.093~0.095			校庭	0.085~0.094
		遊具付近	0.111~0.121			遊具付近	0.108~0.125			遊具付近	0.113~0.123
9	豊川小学校	昇降口	0.083~0.089	22	塩川中学校	昇降口	0.137~0.142	35	第二保育所	昇降口	0.092~0.102
		校庭	0.083~0.095			校庭	0.125~0.137			校庭	0.081~0.094
		遊具付近	0.093~0.103			遊具付近	0.165~0.211			遊具付近	0.090~0.114
10	熱塩小学校	昇降口	0.084~0.094	23	山都中学校	昇降口	0.092~0.104	36	第四保育所	昇降口	0.061~0.068
		校庭	0.078~0.096			校庭	0.110~0.135			校庭	0.077~0.098
		遊具付近	0.096~0.111			遊具付近	0.119~0.155			遊具付近	0.075~0.088
11	加納小学校	昇降口	0.069~0.085	24	高郷中学校	昇降口	0.076~0.086	37	駒形保育所	昇降口	0.105~0.124
		校庭	0.076~0.085			校庭	0.071~0.083			校庭	0.197~0.218
		遊具付近	0.096~0.112			遊具付近	0.113~0.118			遊具付近	0.184~0.210
12	堂島小学校	昇降口	0.096~0.103	25	第一幼稚園	昇降口	0.068~0.086	38	姥堂保育所	昇降口	0.073~0.128
		校庭	0.125~0.140			校庭	0.086~0.103			校庭	0.159~0.165
		遊具付近	0.130~0.168			遊具付近	0.092~0.101			遊具付近	0.152~0.181
13	塩川小学校	昇降口	0.152~0.153	26	第二幼稚園	昇降口	0.075~0.086	39	堂島保育所	昇降口	0.107~0.147
		校庭	0.186~0.187			校庭	0.096~0.112			校庭	0.157~0.179
		遊具付近	0.174~0.177			遊具付近	0.093~0.140			遊具付近	0.156~0.185
14	姥堂小学校	昇降口	0.081~0.100	27	松山幼稚園	昇降口	0.079~0.081	40	山都保育所	昇降口	0.092~0.094
		校庭	0.113~0.127			校庭	0.099~0.101			校庭	0.131~0.150
		遊具付近	0.139~0.169			遊具付近	0.077~0.081			遊具付近	0.087~0.102
15	駒形小学校	昇降口	0.090~0.096	28	岩月幼稚園	昇降口	0.091~0.096	41	西羽賀保育所	昇降口	0.068~0.073
		校庭	0.137~0.150			校庭	0.083~0.087			校庭	0.077~0.092
		遊具付近	0.172~0.198			遊具付近	0.111~0.127			遊具付近	0.113~0.133
16	山都小学校	昇降口	0.075~0.078	29	関柴幼稚園	昇降口	0.088~0.095				
		校庭	0.082~0.084			校庭	0.111~0.119				
		遊具付近	0.075~0.083			遊具付近	0.105~0.110				

### ◆ 公園等15地点について（6月15日）

単位：マイクロシーベルト毎時

NO.	施設名	測定地点	測定高	測定値	NO.	施設名	測定地点	測定高	測定値
1	日橋川緑地公園①	遊具付近	1m	0.156	9	中央公園(塩川町)②	北側	1m	0.170
2	日橋川緑地公園②	遊具付近	1m	0.150	10	南屋敷行政区①	南屋敷東側	1m	0.118
3	日橋川緑地公園③	中央付近	1m	0.122	11	南屋敷行政区②	南屋敷中央付近	1m	0.074
4	日橋川緑地公園④	遊具付近	1m	0.194	12	深沢行政区①	深沢北側	1m	0.090
5	日橋川緑地公園⑤	ピクニック広場	1m	0.170	13	深沢行政区②	深沢南側	1m	0.126
6	日橋川緑地公園⑥	ソフト広場	1m	0.108	14	こすもす保育園①	入口付近	50cm	0.096
7	日橋川緑地公園⑦	野球広場	1m	0.090	15	こすもす保育園②	入口付近	50cm	0.086
8	中央公園(塩川町)①	南側	1m	0.170					

### ◆ 本市の空間放射線量の状況について

市では毎月1回、市内247地点で市民の生活空間における空間放射線のモニタリング調査を実施しております。また、市内の小学校、幼稚園、保育所等で、3地点の測定を行っております。塩川地区においては、5箇所について、15地点増やし毎月1回測定を行っております。

市で測定しました測定値を定期的に専門機関や専門家の方に見ていただき、安全で安心して生活できるレベルとアドバイスを受けております。

## ◆ 公共施設の側溝汚泥等放射性物質測定結果について

市が、今年度実施した公共施設の側溝汚泥等放射性物質測定結果は次のとおりです。

なお、清掃後の汚泥は、国の基準に基づき適正に管理しております。

### 【側溝汚泥等放射性物質測定】

(単位: 1kg当たりベクレル)

No.	施設の名称	採取日	放射性セシウム134	放射性セシウム137	放射性セシウム134+137	No.	施設の名称	採取日	放射性セシウム134	放射性セシウム137	放射性セシウム134+137
1	山都小学校	6月1日	110	450	560	7	加納小学校	6月8日	240	910	1,150
2	高郷小学校	6月1日	35	130	165	8	第三中学校	6月8日	160	640	800
3	松山幼稚園	6月1日	390	1,500	1,890	9	第一幼稚園	6月8日	930	3,600	4,530
4	慶徳幼稚園	6月1日	910	3,500	4,410	10	山都中学校	6月16日	240	870	1,110
5	第二小学校	6月8日	170	670	840	11	堂島保育所	6月27日	210	850	1,060
6	松山小学校	6月8日	450	1,800	2,250						

※ 放射性ヨウ素は、すべて「ND(検出下限値未満)」でありました。

※ 測定した汚泥は、学校、幼稚園、保育所の清掃で生じた汚泥です。

※ 汚泥等については、国が定めた基準によれば、8,000Bq/kg以下であれば、通常の埋め立て処分ができることとしております。

8,000Bq/kgを超えるものについては、仮置きした後、国の責任において処分し管理することとされています。

※ 人体への影響は、空間線量の単位であるシーベルトで判断されます。本市は、上記各校を含め、空間線量の測定やバッジ式線量計の貸出結果等を通じて、安全であることが確認されています。

【問合せ 環境課環境推進班 0241-24-5261】

## ◆ 空間線量計(放射線測定器)の貸出しについて

市では、放射線による健康被害への不安を解消するため、個人への放射線測定器の貸し出しをおこなっています。

- 貸出対象 市民の方、市内に事業所を有する法人、その他の団体
- 貸出期間及び時 7泊8日以内 8:30 ~ 17:00 ※返却日が休日などの場合は、その翌日まで
- 申込み方法 電話または直接貸出窓口に申込みください。
- 持参するもの 測定器を借りる際にはご本人確認として身分証明書等の提示をお願いします。運転免許証、パスポート、住基カード(写真入り)など、上記がない場合には、保険証とその他各種団体が発行した証明書などを提示していただきます。代理は認めませんので、来庁した方が申請人となります。団体等におきましても、来庁された方が申請人となります。

受付場所	電話番号
本庁環境課	0241(24)5285
熱塩加納総合支所住民課	0241(36)2113
塩川総合支所住民課	0241(27)2400
山都総合支所住民課	0241(38)3825
高郷総合支所住民課	0241(44)2113

【問合せ 環境課原発事故対策室 0241-24-5285】

◆市施設等放射線測定結果について（7月13日～7月14日）

単位：マイクロシーベルト毎時

No.	施設名	測定地点	測定値	No.	施設名	測定地点	測定値
1	さくらっこ保育園	リアルタイム等	0.038	67	喜多方市松山公民館	リアルタイム等	0.064
2	道光保育所	リアルタイム等	0.072	68	喜多方市上三宮公民館	リアルタイム等	0.073
3	桜ヶ丘育児園	施設（入口）	0.056	69	岩月交遊館	リアルタイム等	0.083
4	喜多方市第二保育所	リアルタイム等	0.080	70	喜多方市慶徳公民館	施設（入口）	0.072
5	きつぱはうす	園庭（中央）	0.066	71	喜多方市豊川公民館	リアルタイム等	0.066
6	ドレミ保育園	リアルタイム等	0.050	72	喜多方市厚生会館	リアルタイム等	0.091
7	ホッツランドどんぐりの森	リアルタイム等	0.074	73	喜多方市勤労青少年ホーム	リアルタイム等	0.095
8	医療法人 昨雲会たんぼぼ保育園	リアルタイム等	0.067	74	喜多方市関柴公民館	リアルタイム等	0.075
9	喜多方市第四保育所	リアルタイム等	0.081	75	押切川公園体育館	施設（入口）	0.090
10	東町のびやか保育園	リアルタイム等	0.075	76	押切川公園スポーツ広場	リアルタイム等	0.085
11	東町さつき保育所	リアルタイム等	0.069	77	押切川公園野球場	施設（入口）	0.066
12	喜多方市第一保育所	リアルタイム等	0.071	78	喜多方市民プール	施設（入口）	0.092
13	喜多方市熊倉児童館	リアルタイム等	0.099	79	ひばりが丘球場	施設（入口）	0.080
14	喜多方市慶徳児童館	リアルタイム等	0.084	80	喜多方市総合福祉センター	施設（入口）	0.072
15	喜多方市豊川児童館	施設（入口）	0.090	81	喜多方市水道課	施設（入口）	0.074
16	松山児童クラブ館(松山小学校内)	リアルタイム等	0.109	82	農村婦人の家	施設（入口）	0.084
17	喜多方市上三宮児童館	施設（入口）	0.088	83	喜多方駅	施設（入口）	0.098
18	喜多方市岩月児童館	園庭（中央）	0.082	84	喜多方市美術館	施設（入口）	0.080
19	喜多方児童クラブ館	施設（入口）	0.096	85	喜多方市立図書館	施設（入口）	0.080
20	喜多方市関柴児童館	園庭（中央）	0.086	86	ふれあいパーク喜多の郷	リアルタイム等	0.076
21	喜多方市中央児童館	施設（入口）	0.078	87	新道駐車場	施設（駐車場）	0.080
22	喜多方市立熊倉幼稚園	リアルタイム等	0.100	88	福島県立喜多方東高等学校	リアルタイム等	0.079
23	いずみ幼稚園（私立）	リアルタイム等	0.075	89	福島県立喜多方桐桜高等学校	リアルタイム等	0.058
24	喜多方市立岩月幼稚園	リアルタイム等	0.069	90	福島県立喜多方高等学校	リアルタイム等	0.097
25	信愛幼稚園（私立）	園庭（中央）	0.086	91	福島県立耶麻農業高等学校	リアルタイム等	0.074
26	千草幼稚園（私立）	リアルタイム等	0.067	92	喜多方准看護高等専修学校	リアルタイム等	0.080
27	喜多方市立慶徳幼稚園	リアルタイム等	0.078	93	入田付小学校根小屋分校	リアルタイム等	0.047
28	喜多方市立豊川幼稚園	リアルタイム等	0.093	94	おぐに交流の郷	リアルタイム等	0.082
29	喜多方市立松山幼稚園	リアルタイム等	0.083	95	喜多方市役所	リアルタイム等	0.057
30	旧喜多方市立上三宮幼稚園	リアルタイム等	0.066	96	熊倉上集会所	施設（入口）	0.106
31	喜多方市立第一幼稚園	リアルタイム等	0.070	97	熊倉下集落センター	施設（入口）	0.104
32	喜多方市立第二幼稚園	リアルタイム等	0.084	98	高柳集会所	施設（入口）	0.098
33	喜多方市立関柴幼稚園	リアルタイム等	0.076	99	吉沢集落センター	施設（入口）	0.094
34	喜多方市立熊倉小学校	リアルタイム等	0.084	100	館目的集会所	施設（入口）	0.082
35	喜多方市立慶徳小学校	リアルタイム等	0.104	101	道地集会所	施設（入口）	0.078
36	喜多方市立豊川小学校	リアルタイム等	0.105	102	小沼沢集会所	施設（入口）	0.122
37	喜多方市立松山小学校	リアルタイム等	0.109	103	小沼集落センター	施設（入口）	0.088
38	喜多方市立上三宮小学校	リアルタイム等	0.092	104	泉水寺	施設（入口）	0.092
39	喜多方市立第三小学校	リアルタイム等	0.113	105	金沢集落センター	施設（入口）	0.060
40	喜多方市立第一小学校	リアルタイム等	0.092	106	勝本公民館	施設（入口）	0.078
41	喜多方市立第二小学校	リアルタイム等	0.102	107	七本木集会所	施設（入口）	0.096
42	喜多方市立関柴小学校	リアルタイム等	0.099	108	本林多目的生活共同施設	施設（入口）	0.086
43	喜多方市立第一中学校	リアルタイム等	0.087	109	川前集落自治会館	施設（入口）	0.100
44	喜多方市立第二中学校	リアルタイム等	0.085	110	芦平多目的集會施設	施設（入口）	0.080
45	喜多方市立第三中学校	リアルタイム等	0.072	111	萩平部集会所	施設（入口）	0.080
46	大荒井公園	公園（中央）	0.092	112	獅子沢集落センター	施設（入口）	0.090
47	経壇公園	施設（入口）	0.106	113	ひめさゆり保育園	リアルタイム等	0.071
48	桜壇公園	施設（入口）	0.102	114	喜多方市立すざっこ幼稚園	リアルタイム等	0.078
49	桜が丘公園	施設（入口）	0.116	115	喜多方市立加納小学校	リアルタイム等	0.084
50	常盤台公園	施設（入口）	0.092	116	喜多方市立熱塩小学校	リアルタイム等	0.083
51	西四ッ谷南公園	施設（入口）	0.108	117	喜多方市立会北中学校	リアルタイム等	0.084
52	花園公園	施設（入口）	0.096	118	熱塩加納総合支所	リアルタイム等	0.074
53	東桜が丘公園	施設（入口）	0.070	119	喜多方市熱塩加納公民館	リアルタイム等	0.095
54	上高嶺公園	施設（入口）	0.090	120	熱塩加納体育館	施設（入口）	0.088
55	権現森公園	公園（中央）	0.144	121	熱塩加納運動場	運動場（中央）	0.096
56	御清水公園	施設（入口）	0.110	122	夢の森	施設（入口）	0.070
57	天満公園	公園（中央）	0.110	123	ひめさゆり浪漫館	施設（入口）	0.084
58	さつきが丘公園	施設（入口）	0.100	124	喜多方市日中線記念館	施設（広場）	0.092
59	上三宮公園	施設（入口）	0.058	125	熱塩温泉バスターミナル	ローリー（中央）	0.084
60	上ノ山墓地公園	施設（入口）	0.072	126	熱塩加納児童クラブ	施設（入口）	0.082
61	北町公園	施設（入口）	0.072	127	塩川すこやか育児園	園庭（中央）	0.062
62	西四ッ谷公園	施設（入口）	0.084	128	こすもす保育園	リアルタイム等	0.162
63	東町公園	施設（入口）	0.098	129	喜多方市堂島保育所	リアルタイム等	0.111
64	中山森林公園	公園（中央）	0.078	130	旧喜多方市塩川保育所	リアルタイム等	0.122
65	喜多方市熊倉公民館	リアルタイム等	0.087	131	喜多方市姥堂保育所	リアルタイム等	0.120
66	喜多方プラザ（喜多方市中央公民館）	リアルタイム等	0.084	132	喜多方市駒形保育所	リアルタイム等	0.087

No.	施設名	測定地点	測定値	No.	施設名	測定地点	測定値
133	塩川幼稚園（私立）	園庭（中央）	0.102	191	西常世公民館	施設（入口）	0.082
134	喜多方市立堂島小学校	リアルタイム等	0.126	192	東常世公民館	施設（入口）	0.066
135	喜多方市立塩川小学校	リアルタイム等	0.123	193	横道集会所	施設（入口）	0.092
136	喜多方市立姥堂小学校	リアルタイム等	0.118	194	中道地集会所	施設（入口）	0.086
137	喜多方市立駒形小学校	リアルタイム等	0.129	195	上原コミュニティ集会所	施設（入口）	0.078
138	喜多方市立塩川中学校	リアルタイム等	0.112	196	金森多目的集会所	施設（入口）	0.062
139	喜多方市堂島地区公民館	リアルタイム等	0.126	197	中屋敷公民館	施設（入口）	0.076
140	喜多方市塩川公民館	リアルタイム等	0.096	198	南屋敷公民館	施設（入口）	0.124
141	喜多方市姥堂地区公民館	リアルタイム等	0.099	199	松崎公民館	施設（入口）	0.090
142	喜多方市駒形地区公民館	リアルタイム等	0.125	200	竹屋公民館	施設（入口）	0.066
143	中央公園	公園（中央）	0.162	201	田中地区公民館	施設（入口）	0.068
144	御殿場公園	施設（入口）	0.090	202	紙子公民館	施設（入口）	0.098
145	日橋川緑地公園	遊歩道	0.154	203	刈麻多目的共同利用施設	施設（入口）	0.090
146	堂島公園	公園（中央）	0.088	204	大原多目的共同利用施設	施設（入口）	0.104
147	東岡公園	公園（中央）	0.130	205	唐沢婦人ホーム	施設（入口）	0.102
148	塩川総合支所	リアルタイム等	0.069	206	深沢公民館	施設（入口）	0.124
149	塩川駅	施設（入口）	0.066	207	江添公民館	施設（入口）	0.096
150	塩川物産館川番所	施設・駐車場	0.070	208	馬場新田集会所	施設（入口）	0.102
151	塩川児童クラブ	リアルタイム等	0.107	209	金川集会所	施設（入口）	0.066
152	杜のくまさんinしおかわ	リアルタイム等	0.125	210	三橋公会堂	施設（入口）	0.082
153	大田木浄化センター	リアルタイム等	0.103	211	上窪公民館	施設（入口）	0.074
154	塩川駐在所前道路	施設（入口）	0.076	212	下窪公民館	施設（入口）	0.082
155	第3区集会所	施設（入口）	0.070	213	館ノ内集会所	施設（入口）	0.084
156	塩川駅前交差点前広場（大津屋旅館向かい）	施設（入口）	0.106	214	駒形児童クラブ	施設（入口）	0.112
157	もりた犬猫医院前道路	施設（入口）	0.098	215	堂島児童クラブ	施設（入口）	0.068
158	ユアサ工業前道路	施設（入口）	0.060	216	喜多方市山都保育所	リアルタイム等	0.074
159	市営恵比寿喜田団地前道路	施設（入口）	0.088	217	喜多方市立山都小学校	リアルタイム等	0.092
160	テクノカレッジ会津前道路	施設（入口）	0.076	218	喜多方市立山都中学校	リアルタイム等	0.083
161	御殿場団地集会所	施設（入口）	0.116	219	山都公民館	リアルタイム等	0.065
162	大沢公民館	施設（入口）	0.068	220	いいでのゆ	リアルタイム等	0.098
163	赤星公民館	施設（入口）	0.060	221	山都体育館	施設（入口）	0.086
164	貝沼多目的集会所	施設（入口）	0.108	222	山都テニス・バレーコート（いいで荘）	施設（入口）	0.074
165	上遠田多目的集会所	施設（入口）	0.050	223	山都森林スポーツ公園	施設（入口）	0.080
166	下遠田多目的集会所	施設（入口）	0.058	224	山都総合支所	施設（入口）	0.074
167	第六多目的集会所	施設（入口）	0.076	225	山都保健センター	施設（入口）	0.100
168	沖多目的集会所	施設（入口）	0.086	226	飯豊とそばの里センター	施設（入口）	0.084
169	柴城地区集会所	施設（入口）	0.114	227	山都駅	施設（入口）	0.052
170	台集会所	施設（入口）	0.070	228	高郷児童館	リアルタイム等	0.066
171	万力公会堂	施設（入口）	0.064	229	喜多方市西羽賀保育所	リアルタイム等	0.081
172	東鑑召多目的集会所	施設（入口）	0.092	230	喜多方市立高郷小学校	リアルタイム等	0.080
173	西鑑召多目的集会所	施設（入口）	0.094	231	喜多方市立高郷中学校	リアルタイム等	0.074
174	能力多目的集会所	施設（入口）	0.068	232	高郷公民館	リアルタイム等	0.074
175	田原集会所	施設（入口）	0.070	233	高郷運動広場	施設・中央	0.092
176	大木多目的集会所	施設（入口）	0.090	234	高郷運動広場野球場	ホームベース	0.102
177	中の目多目的集会所	施設（入口）	0.082	235	高郷運動広場テニスコート	コート・中央	0.080
178	宮ノ目多目的集会所	施設（入口）	0.084	236	高郷体育館	施設（入口）	0.102
179	反田公民館	施設（入口）	0.070	237	県営荻野漕艇場	施設（入口）	0.052
180	上利根川多目的集会所	施設（入口）	0.072	238	磐見体育館	施設（入口）	0.098
181	下利根川多目的集会所	施設（入口）	0.094	239	西羽賀体育館	施設（入口）	0.144
182	小出集会所	施設（入口）	0.084	240	カイギウランドたかさ	施設（入口）	0.090
183	別府公民館	施設（入口）	0.084	241	ふれあいランド高郷	リアルタイム等	0.069
184	高木公民館	施設（入口）	0.106	242	ふれあいランド高郷内パークゴルフ場	8番グリーン	0.056
185	新井田公民館	施設（入口）	0.066	243	高郷総合支所	リアルタイム等	0.062
186	かがみの里	施設（入口）	0.054	244	荻野出張所	施設（入口）	0.076
187	新井田谷地多目的集会所	施設（入口）	0.072	245	旧雷神山スキー場管理棟	施設（入口）	0.068
188	上江集会所	施設（入口）	0.064	246	荻野駅	施設（入口）	0.076
189	塩川中学校南側道路	施設（入口）	0.106	247	高齢者生活福祉センターかたくり荘	施設（入口）	0.074
190	橋本前田団地前公園	施設（入口）	0.106				

## ◆ 学校・幼稚園・保育所放射線測定結果（7月分）について

この調査は、各学校施設等に配置されています簡易型測定器（ラディ）により週1回測定した数値です。

\*ラディ測定値については、最大値と最小値を載せています。

単位：マイクロシーベルト毎時

No.	施設名	測定地点	ラディ測定値	No.	施設名	測定地点	ラディ測定値	No.	施設名	測定地点	ラディ測定値
1	第一小学校	昇降口	0.065~0.066	2	第二小学校	昇降口	0.087~0.098	3	松山小学校	昇降口	0.074~0.076
		校庭	0.072~0.073			校庭	0.093~0.102			校庭	0.103~0.106
		遊具付近	0.110~0.111			遊具付近	0.099~0.116			遊具付近	0.119~0.126

No.	施設名	測定地点	ラディ測定値	No.	施設名	測定地点	ラディ測定値	No.	施設名	測定地点	ラディ測定値
4	上三宮小学校	昇降口	0.070~0.080	17	高郷小学校	昇降口	0.083~0.095	30	熊倉幼稚園	昇降口	0.091~0.107
		校庭	0.072~0.088			校庭	0.083~0.093			校庭	0.109~0.135
		遊具付近	0.095~0.117			遊具付近	0.077~0.084			遊具付近	0.106~0.134
5	第三小学校	昇降口	0.101~0.114	18	第一中学校	昇降口	0.066~0.093	31	豊川幼稚園	昇降口	0.080~0.086
		校庭	0.094~0.119			校庭	0.090~0.099			校庭	0.107~0.120
		遊具付近	0.121~0.164			遊具付近	0.098~0.149			遊具付近	0.130~0.148
6	関柴小学校	昇降口	0.082~0.088	19	第二中学校	昇降口	0.092~0.093	32	慶徳幼稚園	昇降口	0.074~0.089
		校庭	0.098~0.111			校庭	0.103~0.105			校庭	0.121~0.141
		遊具付近	0.124~0.128			遊具付近	0.114~0.115			遊具付近	0.119~0.133
7	熊倉小学校	昇降口	0.081~0.095	20	第三中学校	昇降口	0.075	33	すぎっこ幼稚園	昇降口	0.066~0.071
		校庭	0.159~0.196			校庭	0.123			校庭	0.098~0.109
		遊具付近	0.124~0.145			遊具付近	0.133			遊具付近	0.125~0.138
8	慶徳小学校	昇降口	0.072~0.079	21	会北中学校	昇降口	0.076~0.094	34	第一保育所	昇降口	0.064~0.078
		校庭	0.103~0.131			校庭	0.083~0.105			校庭	0.082~0.096
		遊具付近	0.100~0.120			遊具付近	0.100~0.105			遊具付近	0.108~0.120
9	豊川小学校	昇降口	0.079~0.094	22	塩川中学校	昇降口	0.132~0.147	35	第二保育所	昇降口	0.085~0.096
		校庭	0.091~0.105			校庭	0.117~0.144			校庭	0.077~0.096
		遊具付近	0.097~0.116			遊具付近	0.155~0.184			遊具付近	0.095~0.114
10	熱塩小学校	昇降口	0.085~0.102	23	山都中学校	昇降口	0.085~0.114	36	第四保育所	昇降口	0.059~0.080
		校庭	0.084~0.109			校庭	0.123~0.138			校庭	0.078~0.091
		遊具付近	0.101~0.118			遊具付近	0.124~0.159			遊具付近	0.077~0.108
11	加納小学校	昇降口	0.066~0.096	24	高郷中学校	昇降口	0.077~0.095	37	駒形保育所	昇降口	0.106~0.130
		校庭	0.081~0.100			校庭	0.072~0.083			校庭	0.191~0.214
		遊具付近	0.106~0.134			遊具付近	0.101~0.117			遊具付近	0.184~0.207
12	堂島小学校	昇降口	0.106~0.113	25	第一幼稚園	昇降口	0.075~0.082	38	姥堂保育所	昇降口	0.082~0.161
		校庭	0.137~0.146			校庭	0.083~0.113			校庭	0.147~0.169
		遊具付近	0.153~0.167			遊具付近	0.095~0.107			遊具付近	0.158~0.183
13	塩川小学校	昇降口	0.146~0.151	26	第二幼稚園	昇降口	0.079~0.090	39	堂島保育所	昇降口	0.098~0.122
		校庭	0.184~0.187			校庭	0.093~0.111			校庭	0.134~0.165
		遊具付近	0.168~0.174			遊具付近	0.085~0.105			遊具付近	0.153~0.170
14	姥堂小学校	昇降口	0.078~0.085	27	松山幼稚園	昇降口	0.076~0.081	40	山都保育所	昇降口	0.075~0.097
		校庭	0.101~0.122			校庭	0.092~0.103			校庭	0.140~0.165
		遊具付近	0.127~0.154			遊具付近	0.073~0.078			遊具付近	0.088~0.104
15	駒形小学校	昇降口	0.086~0.093	28	岩月幼稚園	昇降口	0.092~0.098	41	西羽賀保育所	昇降口	0.068~0.087
		校庭	0.129~0.144			校庭	0.082~0.091			校庭	0.076~0.098
		遊具付近	0.161~0.183			遊具付近	0.090~0.128			遊具付近	0.110~0.134
16	山都小学校	昇降口	0.068~0.083	29	関柴幼稚園	昇降口	0.091~0.099				
		校庭	0.077~0.086			校庭	0.108~0.118				
		遊具付近	0.067~0.084			遊具付近	0.087~0.109				

### ◆ 公園等15地点について（6月15日）

単位：マイクロシーベルト毎時

NO.	施設名	測定地点	測定高	測定値	NO.	施設名	測定地点	測定高	測定値
1	日橋川緑地公園①	遊具付近	1m	0.148	9	中央公園(塩川町)②	北側	1m	0.136
2	日橋川緑地公園②	遊具付近	1m	0.142	10	南屋敷行政区①	南屋敷東側	1m	0.104
3	日橋川緑地公園③	中央付近	1m	0.108	11	南屋敷行政区②	南屋敷中央付近	1m	0.092
4	日橋川緑地公園④	遊具付近	1m	0.158	12	深沢行政区①	深沢北側	1m	0.098
5	日橋川緑地公園⑤	ピクニック広場	1m	0.160	13	深沢行政区②	深沢南側	1m	0.130
6	日橋川緑地公園⑥	ソフト広場	1m	0.096	14	こすもす保育園①	入口付近	50cm	0.082
7	日橋川緑地公園⑦	野球広場	1m	0.090	15	こすもす保育園②	入口付近	50cm	0.072
8	中央公園(塩川町)①	南側	1m	0.160					

### ◆ 本市の空間放射線量の状況について

市では毎月1回、市内247地点で市民の生活空間における空間放射線のモニタリング調査を実施しております。また、市内の小学校、幼稚園、保育所等で、3地点の測定を行っております。塩川地区においては、5箇所について、15地点増やし毎月1回測定を行っております。

市で測定しました測定値を定期的に専門機関や専門家の方に見ていただき、安全で安心して生活できるレベルとアドバイスを受けております。

## ◆ 野生きのこの出荷・販売の制限について

喜多方市内の山林から採取した野生きのこにつきましては、平成23年10月より国の指示によって出荷・販売が制限されております。今年度においてもその制限は解除されておられませんので、引き続き野生きのこの出荷・販売は行わないようお願いいたします。

【問合せ 農林課農山村振興室 0241-24-5234】

## ◆ 食品等の放射能簡易検査について

市では、市民の皆さんの食品に対する放射性物質の不安を解消し、食品等の安全・安心を確保するために、家庭菜園等で栽培された農産物等についての検査（無料）を実施しています。

**※簡易測定のため、検査結果はあくまでも目安であり、公的に証明するものではありません。**

予約電話 本庁生活環境課 0241(24)5285  
熱塩加納総合支所住民課 0241(36)2113  
塩川総合支所住民課 0241(27)2400  
山都総合支所住民課 0241(38)3825  
高郷総合支所住民課 0241(44)2113

### 検査は予約制です。

事前に電話や来庁して予約をお願いします。

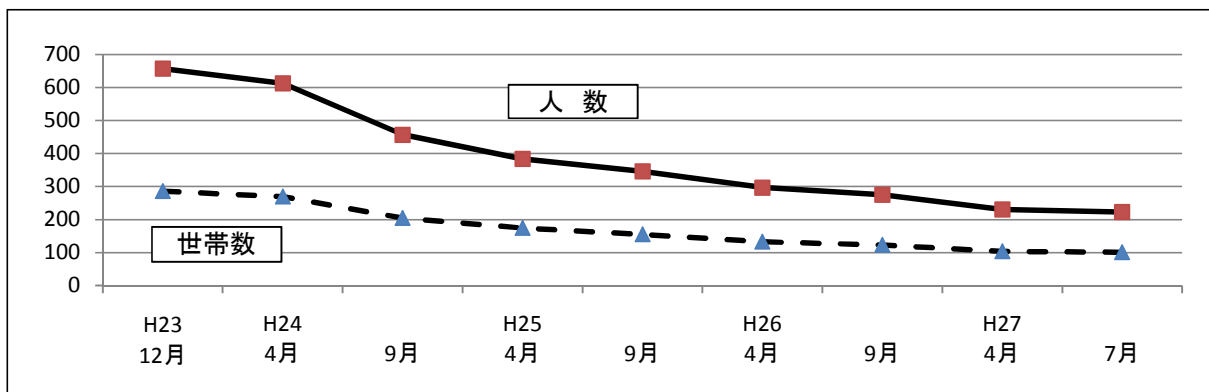
予約時間 平日の9時から16時30分まで。  
(土、日、祝日は除きます。)

【問合せ 環境課原発事故対策室 0241-24-5285】

## ◆ 避難者について

原発避難者特例法に基づき、喜多方市へ避難されている方々の人数は223名です。(8月1日現在)

【原発特例法による避難者の推移】



	平成23年	平成24年			平成25年		平成26年		平成27年	
	12月	4月	9月	4月	9月	4月	9月	4月	7月	
世帯数	286	269	204	174	155	133	123	104	101	
人数	657	613	457	384	346	297	275	231	223	

【問合せ 環境課原発事故対策室 0241-24-5285】

◆市施設等放射線測定結果について（8月17日～8月18日）

単位：マイクロシーベルト毎時

No.	施設名	測定地点	測定値	No.	施設名	測定地点	測定値
1	さくらっこ保育園	リアルタイム等	0.040	67	喜多方市松山公民館	リアルタイム等	0.066
2	道光保育所	リアルタイム等	0.073	68	喜多方市上三宮公民館	リアルタイム等	0.074
3	桜ヶ丘育児園	施設（入口）	0.059	69	岩月交遊館	リアルタイム等	0.087
4	喜多方市第二保育所	リアルタイム等	0.080	70	喜多方市慶徳公民館	施設（入口）	0.062
5	きつぱはうす	園庭（中央）	0.072	71	喜多方市豊川公民館	リアルタイム等	0.066
6	ドレミ保育園	リアルタイム等	0.050	72	喜多方市厚生会館	リアルタイム等	0.090
7	ホッズランドどんぐりの森	リアルタイム等	0.074	73	喜多方市勤労青少年ホーム	リアルタイム等	0.099
8	医療法人 昨雲会たんぼぼ保育園	リアルタイム等	0.071	74	喜多方市関柴公民館	リアルタイム等	0.074
9	喜多方市第四保育所	リアルタイム等	0.082	75	押切川公園体育館	施設（入口）	0.098
10	東町のびやか保育園	リアルタイム等	0.080	76	押切川公園スポーツ広場	リアルタイム等	0.085
11	東町さつき保育所	リアルタイム等	0.070	77	押切川公園野球場	施設（入口）	0.080
12	喜多方市第一保育所	リアルタイム等	0.071	78	喜多方市民プール	施設（入口）	0.098
13	喜多方市熊倉児童館	リアルタイム等	0.101	79	ひばりが丘球場	施設（入口）	0.074
14	喜多方市慶徳児童館	リアルタイム等	0.087	80	喜多方市総合福祉センター	施設（入口）	0.076
15	喜多方市豊川児童館	施設（入口）	0.086	81	喜多方市水道課	施設（入口）	0.072
16	松山児童クラブ館(松山小学校内)	リアルタイム等	0.118	82	農村婦人の家	施設（入口）	0.082
17	喜多方市上三宮児童館	施設（入口）	0.118	83	喜多方駅	施設（入口）	0.104
18	喜多方市岩月児童館	園庭（中央）	0.112	84	喜多方市美術館	施設（入口）	0.082
19	喜多方児童クラブ館	施設（入口）	0.084	85	喜多方市立図書館	施設（入口）	0.100
20	喜多方市関柴児童館	園庭（中央）	0.088	86	ふれあいパーク喜多の郷	リアルタイム等	0.081
21	喜多方市中央児童館	施設（入口）	0.074	87	新道駐車場	施設（駐車場）	0.076
22	喜多方市立熊倉幼稚園	リアルタイム等	0.098	88	福島県立喜多方東高等学校	リアルタイム等	0.079
23	いずみ幼稚園（私立）	リアルタイム等	0.077	89	福島県立喜多方桐桜高等学校	リアルタイム等	0.057
24	喜多方市立岩月幼稚園	リアルタイム等	0.073	90	福島県立喜多方高等学校	リアルタイム等	0.103
25	信愛幼稚園（私立）	園庭（中央）	0.090	91	福島県立耶麻農業高等学校	リアルタイム等	0.074
26	千草幼稚園（私立）	リアルタイム等	0.074	92	喜多方准看護高等専修学校	リアルタイム等	0.082
27	喜多方市立慶徳幼稚園	リアルタイム等	0.078	93	入田付小学校根小屋分校	リアルタイム等	0.048
28	喜多方市立豊川幼稚園	リアルタイム等	0.097	94	おぐに交流の郷	リアルタイム等	0.081
29	喜多方市立松山幼稚園	リアルタイム等	0.085	95	喜多方市役所	リアルタイム等	0.059
30	旧喜多方市立上三宮幼稚園	リアルタイム等	0.069	96	熊倉上集会所	施設（入口）	0.110
31	喜多方市立第一幼稚園	リアルタイム等	0.067	97	熊倉下集落センター	施設（入口）	0.088
32	喜多方市立第二幼稚園	リアルタイム等	0.088	98	高柳集会所	施設（入口）	0.102
33	喜多方市立関柴幼稚園	リアルタイム等	0.079	99	吉沢集落センター	施設（入口）	0.100
34	喜多方市立熊倉小学校	リアルタイム等	0.085	100	館多目的集会所	施設（入口）	0.070
35	喜多方市立慶徳小学校	リアルタイム等	0.103	101	道地集会所	施設（入口）	0.076
36	喜多方市立豊川小学校	リアルタイム等	0.108	102	小沼沢集会所	施設（入口）	0.106
37	喜多方市立松山小学校	リアルタイム等	0.118	103	小沼集落センター	施設（入口）	0.094
38	喜多方市立上三宮小学校	リアルタイム等	0.097	104	泉水寺	施設（入口）	0.088
39	喜多方市立第三小学校	リアルタイム等	0.109	105	金沢集落センター	施設（入口）	0.064
40	喜多方市立第一小学校	リアルタイム等	0.089	106	勝本公民館	施設（入口）	0.082
41	喜多方市立第二小学校	リアルタイム等	0.105	107	七本木集会所	施設（入口）	0.108
42	喜多方市立関柴小学校	リアルタイム等	0.101	108	本林多目的生活共同施設	施設（入口）	0.108
43	喜多方市立第一中学校	リアルタイム等	0.089	109	川前集落自治会館	施設（入口）	0.096
44	喜多方市立第二中学校	リアルタイム等	0.087	110	芦平多目的集会施設	施設（入口）	0.070
45	喜多方市立第三中学校	リアルタイム等	0.070	111	萩平部落集会所	施設（入口）	0.080
46	大荒井公園	公園（中央）	0.086	112	獅子沢集落センター	施設（入口）	0.082
47	経壇公園	施設（入口）	0.106	113	ひめさゆり保育園	リアルタイム等	0.073
48	桜壇公園	施設（入口）	0.114	114	喜多方市立すぎっこ幼稚園	リアルタイム等	0.077
49	桜ガ丘公園	施設（入口）	0.102	115	喜多方市立加納小学校	リアルタイム等	0.091
50	常盤台公園	施設（入口）	0.096	116	喜多方市立熱塩小学校	リアルタイム等	0.081
51	西四ツ谷南公園	施設（入口）	0.102	117	喜多方市立会北中学校	リアルタイム等	0.083
52	花園公園	施設（入口）	0.114	118	熱塩加納総合支所	リアルタイム等	0.076
53	東桜ガ丘公園	施設（入口）	0.076	119	喜多方市熱塩加納公民館	リアルタイム等	0.094
54	上高嶺公園	施設（入口）	0.098	120	熱塩加納体育館	施設（入口）	0.092
55	権現森公園	公園（中央）	0.150	121	熱塩加納運動場	運動場（中央）	0.082
56	御清水公園	施設（入口）	0.096	122	夢の森	施設（入口）	0.082
57	天満公園	公園（中央）	0.104	123	ひめさゆり浪漫館	施設（入口）	0.082
58	さつきが丘公園	施設（入口）	0.106	124	喜多方市日中線記念館	施設（広場）	0.100
59	上三宮公園	施設（入口）	0.074	125	熱塩温泉バスターミナル	ローラー（中央）	0.068
60	上ノ山墓地公園	施設（入口）	0.080	126	熱塩加納児童クラブ	施設（入口）	0.076
61	北町公園	施設（入口）	0.088	127	塩川すこやか育児園	園庭（中央）	0.080
62	西四ツ谷公園	施設（入口）	0.090	128	こすもす保育園	リアルタイム等	0.100
63	東町公園	施設（入口）	0.110	129	喜多方市堂島保育所	リアルタイム等	0.112
64	中山森林公園	公園（中央）	0.090	130	旧喜多方市塩川保育所	リアルタイム等	0.123
65	喜多方市熊倉公民館	リアルタイム等	0.091	131	喜多方市姥堂保育所	リアルタイム等	0.112
66	喜多方プラザ（喜多方市中央公民館）	リアルタイム等	0.089	132	喜多方市駒形保育所	リアルタイム等	0.086

No.	施設名	測定地点	測定値	No.	施設名	測定地点	測定値
133	塩川幼稚園（私立）	園庭（中央）	0.094	191	西常世公民館	施設（入口）	0.070
134	喜多方市立堂島小学校	リアルタイム等	0.124	192	東常世公民館	施設（入口）	0.076
135	喜多方市立塩川小学校	リアルタイム等	0.115	193	横道集会所	施設（入口）	0.110
136	喜多方市立姥堂小学校	リアルタイム等	0.118	194	中道地集会所	施設（入口）	0.072
137	喜多方市立駒形小学校	リアルタイム等	0.133	195	上原コミュニティ集会所	施設（入口）	0.086
138	喜多方市立塩川中学校	リアルタイム等	0.122	196	金森多目的集会所	施設（入口）	0.070
139	喜多方市堂島地区公民館	リアルタイム等	0.127	197	中屋敷公民館	施設（入口）	0.062
140	喜多方市塩川公民館	リアルタイム等	0.099	198	南屋敷公民館	施設（入口）	0.114
141	喜多方市姥堂地区公民館	リアルタイム等	0.103	199	松崎公民館	施設（入口）	0.094
142	喜多方市駒形地区公民館	リアルタイム等	0.127	200	竹屋公民館	施設（入口）	0.074
143	中央公園	公園（中央）	0.152	201	田中地区公民館	施設（入口）	0.068
144	御殿場公園	施設（入口）	0.094	202	紙子公民館	施設（入口）	0.104
145	日橋川緑地公園	遊歩道	0.138	203	刈麻多目的共同利用施設	施設（入口）	0.084
146	堂島公園	公園（中央）	0.110	204	大原多目的共同利用施設	施設（入口）	0.104
147	東岡公園	公園（中央）	0.120	205	唐沢婦人ホーム	施設（入口）	0.114
148	塩川総合支所	リアルタイム等	0.070	206	深沢公民館	施設（入口）	0.108
149	塩川駅	施設（入口）	0.064	207	江添公民館	施設（入口）	0.072
150	塩川物産館川番所	施設・駐車場	0.100	208	馬場新田集会所	施設（入口）	0.104
151	塩川児童クラブ	リアルタイム等	0.101	209	金川集会所	施設（入口）	0.070
152	杜のくまさんinしおかわ	リアルタイム等	0.123	210	三橋公会堂	施設（入口）	0.078
153	大田木浄化センター	リアルタイム等	0.102	211	上窪公民館	施設（入口）	0.090
154	塩川駐在所前道路	施設（入口）	0.102	212	下窪公民館	施設（入口）	0.090
155	第3区集会所	施設（入口）	0.078	213	館ノ内集会所	施設（入口）	0.092
156	塩川駅前交差点前広場（大津屋旅館向かい）	施設（入口）	0.122	214	駒形児童クラブ	施設（入口）	0.094
157	もりた犬猫医院前道路	施設（入口）	0.092	215	堂島児童クラブ	施設（入口）	0.086
158	ユアサ工業前道路	施設（入口）	0.090	216	喜多方市山都保育所	リアルタイム等	0.075
159	市営恵比寿喜田団地前道路	施設（入口）	0.072	217	喜多方市立山都小学校	リアルタイム等	0.094
160	テクノカレッジ会津前道路	施設（入口）	0.078	218	喜多方市立山都中学校	リアルタイム等	0.083
161	御殿場団地集会所	施設（入口）	0.122	219	山都公民館	リアルタイム等	0.065
162	大沢公民館	施設（入口）	0.060	220	いいでのゆ	リアルタイム等	0.099
163	赤星公民館	施設（入口）	0.062	221	山都体育館	施設（入口）	0.068
164	貝沼多目的集会所	施設（入口）	0.118	222	山都テニス・バレーコート（いいで荘）	施設（入口）	0.074
165	上遠田多目的集会所	施設（入口）	0.062	223	山都森林スポーツ公園	施設（入口）	0.070
166	下遠田多目的集会所	施設（入口）	0.066	224	山都総合支所	施設（入口）	0.066
167	第六多目的集会所	施設（入口）	0.072	225	山都保健センター	施設（入口）	0.080
168	沖多目的集会所	施設（入口）	0.098	226	飯豊とそばの里センター	施設（入口）	0.082
169	柴城地区集会所	施設（入口）	0.098	227	山都駅	施設（入口）	0.054
170	台集会所	施設（入口）	0.084	228	高郷児童館	リアルタイム等	0.065
171	万力公会堂	施設（入口）	0.056	229	喜多方市西羽賀保育所	リアルタイム等	0.082
172	東鑑沼多目的集会所	施設（入口）	0.122	230	喜多方市立高郷小学校	リアルタイム等	0.084
173	西鑑沼多目的集会所	施設（入口）	0.074	231	喜多方市立高郷中学校	リアルタイム等	0.072
174	能力多目的集会所	施設（入口）	0.078	232	高郷公民館	リアルタイム等	0.076
175	田原集会所	施設（入口）	0.078	233	高郷運動広場	施設・中央	0.094
176	大木多目的集会所	施設（入口）	0.074	234	高郷運動広場野球場	ホームベース	0.094
177	中の目多目的集会所	施設（入口）	0.088	235	高郷運動広場テニス場	コート・中央	0.092
178	宮ノ目多目的集会所	施設（入口）	0.088	236	高郷体育館	施設（入口）	0.104
179	反田公民館	施設（入口）	0.070	237	県営荻野漕艇場	施設（入口）	0.058
180	上利根川多目的集会所	施設（入口）	0.076	238	磐見体育館	施設（入口）	0.106
181	下利根川多目的集会所	施設（入口）	0.094	239	西羽賀体育館	施設（入口）	0.120
182	小出集会所	施設（入口）	0.092	240	カイギウランドたかさと	施設（入口）	0.088
183	別府公民館	施設（入口）	0.072	241	ふれあいランド高郷	リアルタイム等	0.071
184	高木公民館	施設（入口）	0.126	242	ふれあいランド高郷内パークゴルフ場	8番グリーン	0.064
185	新井田公民館	施設（入口）	0.078	243	高郷総合支所	リアルタイム等	0.064
186	かがみの里	施設（入口）	0.070	244	荻野出張所	施設（入口）	0.068
187	新井田谷地多目的集会所	施設（入口）	0.068	245	旧雷神山スキー場管理棟	施設（入口）	0.078
188	上江集会所	施設（入口）	0.062	246	荻野駅	施設（入口）	0.076
189	塩川中学校南側道路	施設（入口）	0.084	247	高齢者生活福祉センターかたくり荘	施設（入口）	0.072
190	橋本前田団地前公園	施設（入口）	0.116				

## ◆ 学校・幼稚園・保育所放射線測定結果（8月分）について

この調査は、各学校施設等に配置されています簡易型測定器（ラディ）により週1回測定した数値です。

\*ラディ測定値については、最大値と最小値を載せています。

単位：マイクロシーベルト毎時

No.	施設名	測定地点	ラディ測定値	No.	施設名	測定地点	ラディ測定値	No.	施設名	測定地点	ラディ測定値
1	第一小学校	昇降口	0.064~0.069	2	第二小学校	昇降口	0.080~0.104	3	松山小学校	昇降口	0.073~0.075
		校庭	0.071~0.074			校庭	0.095~0.104			校庭	0.105~0.107
		遊具付近	0.098~0.112			遊具付近	0.101~0.122			遊具付近	0.124~0.125

No.	施設名	測定地点	ラディ測定値	No.	施設名	測定地点	ラディ測定値	No.	施設名	測定地点	ラディ測定値
4	上三宮小学校	昇降口	0.074~0.082	17	高郷小学校	昇降口	0.088~0.095	30	熊倉幼稚園	昇降口	0.092~0.100
		校庭	0.078~0.082			校庭	0.077~0.085			校庭	0.113~0.123
		遊具付近	0.101~0.108			遊具付近	0.080~0.101			遊具付近	0.103~0.121
5	第三小学校	昇降口	0.095~0.114	18	第一中学校	昇降口	0.075~0.083	31	豊川幼稚園	昇降口	0.083~0.090
		校庭	0.101~0.105			校庭	0.092~0.095			校庭	0.105~0.131
		遊具付近	0.139~0.163			遊具付近	0.129~0.133			遊具付近	0.142~0.155
6	関柴小学校	昇降口	0.088~0.093	19	第二中学校	昇降口	0.093~0.094	32	慶徳幼稚園	昇降口	0.074~0.087
		校庭	0.099~0.103			校庭	0.104~0.106			校庭	0.111~0.137
		遊具付近	0.126~0.127			遊具付近	0.114~0.115			遊具付近	0.125~0.146
7	熊倉小学校	昇降口	0.077~0.088	20	第三中学校	昇降口	0.073~0.074	33	すぎっこ幼稚園	昇降口	0.064~0.072
		校庭	0.195~0.213			校庭	0.123			校庭	0.096~0.102
		遊具付近	0.139~0.160			遊具付近	0.132~0.133			遊具付近	0.131~0.143
8	慶徳小学校	昇降口	0.069~0.085	21	会北中学校	昇降口	0.083~0.091	34	第一保育所	昇降口	0.066~0.077
		校庭	0.110~0.115			校庭	0.084~0.101			校庭	0.079~0.086
		遊具付近	0.112~0.127			遊具付近	0.092~0.108			遊具付近	0.103~0.114
9	豊川小学校	昇降口	0.082~0.088	22	塩川中学校	昇降口	0.133~0.153	35	第二保育所	昇降口	0.088~0.096
		校庭	0.093~0.103			校庭	0.114~0.121			校庭	0.079~0.090
		遊具付近	0.104~0.114			遊具付近	0.165~0.206			遊具付近	0.084~0.102
10	熱塩小学校	昇降口	0.088~0.094	23	山都中学校	昇降口	0.086~0.100	36	第四保育所	昇降口	0.058~0.067
		校庭	0.088~0.096			校庭	0.116~0.133			校庭	0.072~0.088
		遊具付近	0.097~0.112			遊具付近	0.117~0.138			遊具付近	0.073~0.090
11	加納小学校	昇降口	0.066~0.075	24	高郷中学校	昇降口	0.082~0.087	37	駒形保育所	昇降口	0.109~0.123
		校庭	0.075~0.090			校庭	0.075~0.079			校庭	0.206~0.211
		遊具付近	0.097~0.115			遊具付近	0.095~0.102			遊具付近	0.174~0.197
12	堂島小学校	昇降口	0.100~0.106	25	第一幼稚園	昇降口	0.069~0.085	38	姥堂保育所	昇降口	0.076~0.156
		校庭	0.136~0.152			校庭	0.084~0.097			校庭	0.137~0.172
		遊具付近	0.163~0.166			遊具付近	0.092~0.105			遊具付近	0.147~0.168
13	塩川小学校	昇降口	0.146~0.147	26	第二幼稚園	昇降口	0.084~0.092	39	堂島保育所	昇降口	0.087~0.125
		校庭	0.187~0.188			校庭	0.089~0.108			校庭	0.153~0.168
		遊具付近	0.166~0.168			遊具付近	0.103~0.113			遊具付近	0.161~0.186
14	姥堂小学校	昇降口	0.081~0.088	27	松山幼稚園	昇降口	0.079~0.095	40	山都保育所	昇降口	0.088~0.093
		校庭	0.101~0.148			校庭	0.090~0.105			校庭	0.104~0.143
		遊具付近	0.144~0.154			遊具付近	0.069~0.075			遊具付近	0.086~0.095
15	駒形小学校	昇降口	0.092~0.094	28	岩月幼稚園	昇降口	0.085~0.097	41	西羽賀保育所	昇降口	0.070~0.077
		校庭	0.133~0.139			校庭	0.079~0.097			校庭	0.071~0.084
		遊具付近	0.168~0.195			遊具付近	0.109~0.129			遊具付近	0.111~0.125
16	山都小学校	昇降口	0.077~0.082	29	関柴幼稚園	昇降口	0.090~0.098				
		校庭	0.082~0.091			校庭	0.106~0.108				
		遊具付近	0.079~0.085			遊具付近	0.099~0.116				

### ◆ 公園等15地点について（8月14日）

単位：マイクロシーベルト毎時

NO.	施設名	測定地点	測定高	測定値	NO.	施設名	測定地点	測定高	測定値
1	日橋川緑地公園①	遊具付近	1m	0.164	9	中央公園(塩川町)②	北側	1m	0.174
2	日橋川緑地公園②	遊具付近	1m	0.142	10	南屋敷行政区①	南屋敷東側	1m	0.130
3	日橋川緑地公園③	中央付近	1m	0.110	11	南屋敷行政区②	南屋敷中央付近	1m	0.080
4	日橋川緑地公園④	遊具付近	1m	0.164	12	深沢行政区①	深沢北側	1m	0.110
5	日橋川緑地公園⑤	ピクニック広場	1m	0.158	13	深沢行政区②	深沢南側	1m	0.116
6	日橋川緑地公園⑥	ソフト広場	1m	0.124	14	こすもす保育園①	入口付近	50cm	0.096
7	日橋川緑地公園⑦	野球広場	1m	0.132	15	こすもす保育園②	入口付近	50cm	0.092
8	中央公園(塩川町)①	南側	1m	0.142					

### ◆ 本市の空間放射線量の状況について

市では毎月1回、市内247地点で市民の生活空間における空間放射線のモニタリング調査を実施しております。また、市内の小中学校、幼稚園、保育所等で、3地点の測定を行っております。塩川地区においては、5箇所について、15地点増やし毎月1回測定を行っております。

市で測定しました測定値を定期的に専門機関や専門家の方に見ていただき、安全で安心して生活できるレベルとアドバイスを受けております。

# 「東日本大震災関連」

# 喜多方市からの最新情報

.. 編集・発行 ..  
喜多方市地震災害対策本部  
☎ 0241(24)5221、(24)5261、(24)5285  
Eメール  
seikatsu@city.kitakata.fukushima.jp

平成27年10月15日（第31報）

## ◆ 福島県による原子力損害賠償に係る巡回法律相談について

福島県では、福島県弁護士会と連携し弁護士による対面の法律相談を実施しております。相談料は無料ですので、請求手続きについて不明な点などお気軽にご相談ください。

事前予約制としておりますので、下記までご連絡いただきますようお願いいたします。

相談時間 30分（13時30分から15時50分の間に実施）  
予約受付番号 024-523-1501（原子力損害の賠償等に関する問い合わせ窓口）  
受付時間 午前8時30分から午後5時15分（平日のみ）

相談月日	相談会場
10月28日（水）、12月22日（火）	喜多方プラザ文化センター 1階 小会議室

## ◆ 原子力損害賠償紛争解決センターからのお知らせ

原子力損害賠償紛争解決センター福島事務所（以下、「紛争解決センター」）では、福島県会津地方振興局主催による「原子力損害賠償に係る巡回法律相談」に合わせて、出張窓口を開設致します。

日時：10月28日（水） 13時30分～15時45分  
12月22日（火） 13時30分～15時45分

場所：喜多方プラザ文化センター1階 第一練習室

紛争解決センターは、「東京電力が提示する条件では合意できない、東京電力に被害を申し出たが賠償されない」等の場合に、中立・公正な立場の仲介委員（弁護士）が当事者の間に入り、「和解の仲介」を行う公的な紛争解決機関です。

## ◆ 東京電力(株)による原子力損害賠償相談窓口のご案内について

東京電力株式会社会津若松補償相談センターでは、法人および個人事業主様を対象とした、「巡回相談窓口」、「常設相談窓口」を開設しております。

### ○ 巡回相談窓口

※ 事前の予約が必要になります。

開設時間 10時00分～12時00分、13時00分～15時00分  
予約専用番号 0242-24-0710（会津若松補償相談センター）  
受付時間 午前9時00分から午後5時00分（平日のみ）

月日		場所		月日		場所	
10月21日	水	押切川公園体育館	2階会議室	11月25日	水	喜多方プラザ	第1会議室
10月28日	水	押切川公園体育館	2階会議室	12月2日	水	喜多方プラザ	2階会議室
11月4日	水	喜多方商工会議所	2階会議室	12月9日	水	喜多方プラザ	2階会議室
11月11日	水	喜多方プラザ	小会議室	12月16日	水	喜多方プラザ	2階会議室
11月18日	水	喜多方プラザ	2階会議室	12月24日	木	喜多方プラザ	2階会議室

### ○ 常設相談窓口

場所 福島県会津若松市インター西52（アピオ内）  
開設日 月曜日～土曜日（祝日・年末年始を除きます）  
時間 9:00～17:00（昼休みも受け付けます）

### ○ 電話での各種ご案内・ご相談

東京電力株式会社 福島補償相談室（コールセンター） TEL:0120-926-404 時間:9:00～21:00

◆市施設等放射線測定結果について（9月14日～9月15日）

単位：マイクロシーベルト毎時

No.	施設名	測定地点	測定値	No.	施設名	測定地点	測定値
1	さくらっこ保育園	リアルタイム等	0.038	67	喜多方市松山公民館	リアルタイム等	0.063
2	道光保育所	リアルタイム等	0.067	68	喜多方市上三宮公民館	リアルタイム等	0.068
3	桜ヶ丘育児園	施設（入口）	0.056	69	岩月交遊館	リアルタイム等	0.079
4	喜多方市第二保育所	リアルタイム等	0.076	70	喜多方市慶徳公民館	施設（入口）	0.064
5	きつぱはうす	園庭（中央）	0.060	71	喜多方市豊川公民館	リアルタイム等	0.067
6	ドレミ保育園	リアルタイム等	0.046	72	喜多方市厚生会館	リアルタイム等	0.092
7	ホッツランドどんぐりの森	リアルタイム等	0.071	73	喜多方市勤労青少年ホーム	リアルタイム等	0.095
8	医療法人 昨雲会たんぼぼ保育園	リアルタイム等	0.065	74	喜多方市関柴公民館	リアルタイム等	0.074
9	喜多方市第四保育所	リアルタイム等	0.075	75	押切川公園体育館	施設（入口）	0.098
10	東町のびやか保育園	リアルタイム等	0.073	76	押切川公園スポーツ広場	リアルタイム等	0.079
11	東町さつき保育所	リアルタイム等	0.063	77	押切川公園野球場	施設（入口）	0.070
12	喜多方市第一保育所	リアルタイム等	0.066	78	喜多方市民プール	施設（入口）	0.076
13	喜多方市熊倉児童館	リアルタイム等	0.092	79	ひばりが丘球場	施設（入口）	0.080
14	喜多方市慶徳児童館	リアルタイム等	0.072	80	喜多方市総合福祉センター	施設（入口）	0.068
15	喜多方市豊川児童館	施設（入口）	0.088	81	喜多方市水道課	施設（入口）	0.076
16	松山児童クラブ館(松山小学校内)	リアルタイム等	0.108	82	農村婦人の家	施設（入口）	0.086
17	喜多方市上三宮児童館	施設（入口）	0.102	83	喜多方駅	施設（入口）	0.088
18	喜多方市岩月児童館	園庭（中央）	0.070	84	喜多方市美術館	施設（入口）	0.082
19	喜多方児童クラブ館	施設（入口）	0.072	85	喜多方市立図書館	施設（入口）	0.088
20	喜多方市関柴児童館	園庭（中央）	0.108	86	ふれあいパーク喜多の郷	リアルタイム等	0.069
21	喜多方市中央児童館	施設（入口）	0.072	87	新道駐車場	施設（駐車場）	0.080
22	喜多方市立熊倉幼稚園	リアルタイム等	0.091	88	福島県立喜多方東高等学校	リアルタイム等	0.074
23	いずみ幼稚園（私立）	リアルタイム等	0.072	89	福島県立喜多方桐桜高等学校	リアルタイム等	0.055
24	喜多方市立岩月幼稚園	リアルタイム等	0.067	90	福島県立喜多方高等学校	リアルタイム等	0.094
25	信愛幼稚園（私立）	園庭（中央）	0.086	91	福島県立耶麻農業高等学校	リアルタイム等	0.073
26	千草幼稚園（私立）	リアルタイム等	0.071	92	喜多方准看護高等専修学校	リアルタイム等	0.079
27	喜多方市立慶徳幼稚園	リアルタイム等	0.072	93	入田付小学校根小屋分校	リアルタイム等	0.045
28	喜多方市立豊川幼稚園	リアルタイム等	0.092	94	おぐに交流の郷	リアルタイム等	0.076
29	喜多方市立松山幼稚園	リアルタイム等	0.078	95	喜多方市役所	リアルタイム等	0.061
30	旧喜多方市立上三宮幼稚園	リアルタイム等	0.063	96	熊倉上集会所	施設（入口）	0.100
31	喜多方市立第一幼稚園	リアルタイム等	0.064	97	熊倉下集落センター	施設（入口）	0.096
32	喜多方市立第二幼稚園	リアルタイム等	0.079	98	高柳集会所	施設（入口）	0.102
33	喜多方市立関柴幼稚園	リアルタイム等	0.072	99	吉沢集落センター	施設（入口）	0.090
34	喜多方市立熊倉小学校	リアルタイム等	0.082	100	館多目的集会所	施設（入口）	0.066
35	喜多方市立慶徳小学校	リアルタイム等	0.092	101	道地集会所	施設（入口）	0.078
36	喜多方市立豊川小学校	リアルタイム等	0.102	102	小沼沢集会所	施設（入口）	0.108
37	喜多方市立松山小学校	リアルタイム等	0.108	103	小沼集落センター	施設（入口）	0.092
38	喜多方市立上三宮小学校	リアルタイム等	0.090	104	泉水寺	施設（入口）	0.064
39	喜多方市立第三小学校	リアルタイム等	0.112	105	金沢集落センター	施設（入口）	0.070
40	喜多方市立第一小学校	リアルタイム等	0.084	106	勝本公民館	施設（入口）	0.066
41	喜多方市立第二小学校	リアルタイム等	0.098	107	七本木集会所	施設（入口）	0.066
42	喜多方市立関柴小学校	リアルタイム等	0.097	108	本林多目的生活共同施設	施設（入口）	0.082
43	喜多方市立第一中学校	リアルタイム等	0.080	109	川前集落自治会館	施設（入口）	0.090
44	喜多方市立第二中学校	リアルタイム等	0.083	110	芦平多目的集會施設	施設（入口）	0.070
45	喜多方市立第三中学校	リアルタイム等	0.071	111	萩平部集会所	施設（入口）	0.060
46	大荒井公園	公園（中央）	0.086	112	獅子沢集落センター	施設（入口）	0.098
47	経壇公園	施設（入口）	0.092	113	ひめさゆり保育園	リアルタイム等	0.065
48	桜壇公園	施設（入口）	0.096	114	喜多方市立すぎっこ幼稚園	リアルタイム等	0.071
49	桜が丘公園	施設（入口）	0.112	115	喜多方市立加納小学校	リアルタイム等	0.078
50	常盤台公園	施設（入口）	0.086	116	喜多方市立熱塩小学校	リアルタイム等	0.081
51	西四ッ谷南公園	施設（入口）	0.090	117	喜多方市立会北中学校	リアルタイム等	0.081
52	花園公園	施設（入口）	0.090	118	熱塩加納総合支所	リアルタイム等	0.067
53	東桜が丘公園	施設（入口）	0.068	119	喜多方市熱塩加納公民館	リアルタイム等	0.086
54	上高嶺公園	施設（入口）	0.074	120	熱塩加納体育館	施設（入口）	0.092
55	権現森公園	公園（中央）	0.150	121	熱塩加納運動場	運動場（中央）	0.094
56	御清水公園	施設（入口）	0.088	122	夢の森	施設（入口）	0.072
57	天満公園	公園（中央）	0.102	123	ひめさゆり浪漫館	施設（入口）	0.084
58	さつきが丘公園	施設（入口）	0.096	124	喜多方市日中線記念館	施設（広場）	0.096
59	上三宮公園	施設（入口）	0.090	125	熱塩温泉バスターミナル	ローリー（中央）	0.072
60	上ノ山墓地公園	施設（入口）	0.070	126	熱塩加納児童クラブ	施設（入口）	0.082
61	北町公園	施設（入口）	0.100	127	塩川すこやか育児園	園庭（中央）	0.070
62	西四ッ谷公園	施設（入口）	0.086	128	こすもす保育園	リアルタイム等	0.091
63	東町公園	施設（入口）	0.100	129	喜多方市堂島保育所	リアルタイム等	0.103
64	中山森林公園	公園（中央）	0.084	130	旧喜多方市塩川保育所	リアルタイム等	0.113
65	喜多方市熊倉公民館	リアルタイム等	0.084	131	喜多方市姥堂保育所	リアルタイム等	0.112
66	喜多方プラザ（喜多方市中央公民館）	リアルタイム等	0.089	132	喜多方市駒形保育所	リアルタイム等	0.081

No.	施設名	測定地点	測定値	No.	施設名	測定地点	測定値
133	塩川幼稚園(私立)	園庭(中央)	0.112	191	西常世公民館	施設(入口)	0.042
134	喜多方市立堂島小学校	リアルタイム等	0.122	192	東常世公民館	施設(入口)	0.050
135	喜多方市立塩川小学校	リアルタイム等	0.107	193	横道集会所	施設(入口)	0.072
136	喜多方市立姥堂小学校	リアルタイム等	0.110	194	中道地集会所	施設(入口)	0.080
137	喜多方市立駒形小学校	リアルタイム等	0.120	195	上原コミュニティ集会所	施設(入口)	0.074
138	喜多方市立塩川中学校	リアルタイム等	0.103	196	金森多目的集会所	施設(入口)	0.052
139	喜多方市堂島地区公民館	リアルタイム等	0.120	197	中屋敷公民館	施設(入口)	0.060
140	喜多方市塩川公民館	リアルタイム等	0.096	198	南屋敷公民館	施設(入口)	0.106
141	喜多方市姥堂地区公民館	リアルタイム等	0.108	199	松崎公民館	施設(入口)	0.068
142	喜多方市駒形地区公民館	リアルタイム等	0.124	200	竹屋公民館	施設(入口)	0.054
143	中央公園	公園(中央)	0.132	201	田中地区公民館	施設(入口)	0.060
144	御殿場公園	施設(入口)	0.100	202	紙子公民館	施設(入口)	0.110
145	日橋川緑地公園	遊歩道	0.146	203	刈麻多目的共同利用施設	施設(入口)	0.096
146	堂島公園	公園(中央)	0.120	204	大原多目的共同利用施設	施設(入口)	0.092
147	東岡公園	公園(中央)	0.128	205	唐沢婦人ホーム	施設(入口)	0.092
148	塩川総合支所	リアルタイム等	0.065	206	深沢公民館	施設(入口)	0.092
149	塩川駅	施設(入口)	0.070	207	江添公民館	施設(入口)	0.070
150	塩川物産館川番所	施設・駐車場	0.086	208	馬場新田集会所	施設(入口)	0.096
151	塩川児童クラブ	リアルタイム等	0.097	209	金川集会所	施設(入口)	0.058
152	杜のくまさんinしおかわ	リアルタイム等	0.114	210	三橋公会堂	施設(入口)	0.074
153	大田木浄化センター	リアルタイム等	0.095	211	上窪公民館	施設(入口)	0.070
154	塩川駐在所前道路	施設(入口)	0.058	212	下窪公民館	施設(入口)	0.088
155	第3区集会所	施設(入口)	0.058	213	館ノ内集会所	施設(入口)	0.094
156	塩川駅前交差点前広場(大津屋旅館向かい)	施設(入口)	0.104	214	駒形児童クラブ	施設(入口)	0.076
157	もりた犬猫医院前道路	施設(入口)	0.082	215	堂島児童クラブ	施設(入口)	0.078
158	ユアサ工業前道路	施設(入口)	0.078	216	喜多方市山都保育所	リアルタイム等	0.067
159	市営恵比寿喜田団地前道路	施設(入口)	0.078	217	喜多方市立山都小学校	リアルタイム等	0.093
160	テクノカレッジ会津前道路	施設(入口)	0.084	218	喜多方市立山都中学校	リアルタイム等	0.077
161	御殿場団地集会所	施設(入口)	0.100	219	山都公民館	リアルタイム等	0.060
162	大沢公民館	施設(入口)	0.054	220	いいでのゆ	リアルタイム等	0.091
163	赤星公民館	施設(入口)	0.080	221	山都体育館	施設(入口)	0.078
164	貝沼多目的集会所	施設(入口)	0.112	222	山都テニス・バレーコート(いいで荘)	施設(入口)	0.074
165	上遠田多目的集会所	施設(入口)	0.056	223	山都森林スポーツ公園	施設(入口)	0.062
166	下遠田多目的集会所	施設(入口)	0.056	224	山都総合支所	施設(入口)	0.068
167	第六多目的集会所	施設(入口)	0.080	225	山都保健センター	施設(入口)	0.076
168	沖多目的集会所	施設(入口)	0.080	226	飯豊とそばの里センター	施設(入口)	0.070
169	柴城地区集会所	施設(入口)	0.080	227	山都駅	施設(入口)	0.060
170	台集会所	施設(入口)	0.072	228	高郷児童館	リアルタイム等	0.063
171	万力公会堂	施設(入口)	0.058	229	喜多方市西羽賀保育所	リアルタイム等	0.073
172	東鑑召多目的集会所	施設(入口)	0.088	230	喜多方市立高郷小学校	リアルタイム等	0.079
173	西鑑召多目的集会所	施設(入口)	0.072	231	喜多方市立高郷中学校	リアルタイム等	0.068
174	能力多目的集会所	施設(入口)	0.058	232	高郷公民館	リアルタイム等	0.071
175	田原集会所	施設(入口)	0.070	233	高郷運動広場	施設・中央	0.086
176	大木多目的集会所	施設(入口)	0.090	234	高郷運動広場野球場	ホームベース	0.092
177	中の目多目的集会所	施設(入口)	0.058	235	高郷運動広場テニスコート	コート・中央	0.082
178	宮ノ目多目的集会所	施設(入口)	0.076	236	高郷体育館	施設(入口)	0.092
179	反田公民館	施設(入口)	0.058	237	県営荻野漕艇場	施設(入口)	0.058
180	上利根川多目的集会所	施設(入口)	0.074	238	磐見体育館	施設(入口)	0.084
181	下利根川多目的集会所	施設(入口)	0.066	239	西羽賀体育館	施設(入口)	0.132
182	小出集会所	施設(入口)	0.136	240	カイギウランドたかさ	施設(入口)	0.082
183	別府公民館	施設(入口)	0.064	241	ふれあいランド高郷	リアルタイム等	0.065
184	高木公民館	施設(入口)	0.114	242	ふれあいランド高郷内パークゴルフ場	8番グリーン	0.052
185	新井田公民館	施設(入口)	0.108	243	高郷総合支所	リアルタイム等	0.063
186	かがみの里	施設(入口)	0.058	244	荻野出張所	施設(入口)	0.062
187	新井田谷地多目的集会所	施設(入口)	0.068	245	旧雷神山スキー場管理棟	施設(入口)	0.082
188	上江集会所	施設(入口)	0.060	246	荻野駅	施設(入口)	0.072
189	塩川中学校南側道路	施設(入口)	0.090	247	高齢者生活福祉センターかたくり荘	施設(入口)	0.068
190	橋本前田団地前公園	施設(入口)	0.110				

## ◆ 学校・幼稚園・保育所放射線測定結果(9月分)について

この調査は、各学校施設等に配置されています簡易型測定器(ラディ)により週1回測定した数値です。

\*ラディ測定値については、最大値と最小値を載せています。

単位：マイクロシーベルト毎時

No.	施設名	測定地点	ラディ測定値	No.	施設名	測定地点	ラディ測定値	No.	施設名	測定地点	ラディ測定値
1	第一小学校	昇降口	0.068~0.069	2	第二小学校	昇降口	0.079~0.095	3	松山小学校	昇降口	0.071~0.075
		校庭	0.071~0.073			校庭	0.085~0.092			校庭	0.102~0.107
		遊具付近	0.100~0.101			遊具付近	0.094~0.118			遊具付近	0.121~0.125

No.	施設名	測定地点	ラディ測定値	No.	施設名	測定地点	ラディ測定値	No.	施設名	測定地点	ラディ測定値
4	上三宮小学校	昇降口	0.065~0.082	17	高郷小学校	昇降口	0.088~0.097	30	熊倉幼稚園	昇降口	0.086~0.103
		校庭	0.074~0.085			校庭	0.077~0.093			校庭	0.113~0.127
		遊具付近	0.102~0.109			遊具付近	0.071~0.087			遊具付近	0.102~0.120
5	第三小学校	昇降口	0.088~0.105	18	第一中学校	昇降口	0.070~0.087	31	豊川幼稚園	昇降口	0.081~0.089
		校庭	0.091~0.102			校庭	0.078~0.090			校庭	0.099~0.114
		遊具付近	0.116~0.183			遊具付近	0.113~0.135			遊具付近	0.133~0.157
6	関柴小学校	昇降口	0.088~0.097	19	第二中学校	昇降口	0.092~0.094	32	慶徳幼稚園	昇降口	0.077~0.088
		校庭	0.096~0.104			校庭	0.102~0.104			校庭	0.115~0.127
		遊具付近	0.119~0.128			遊具付近	0.112~0.115			遊具付近	0.124~0.135
7	熊倉小学校	昇降口	0.077~0.099	20	第三中学校	昇降口	0.074	33	すぎっこ幼稚園	昇降口	0.064~0.075
		校庭	0.175~0.209			校庭	0.123			校庭	0.094~0.108
		遊具付近	0.133~0.147			遊具付近	0.133			遊具付近	0.127~0.142
8	慶徳小学校	昇降口	0.077~0.082	21	会北中学校	昇降口	0.079~0.093	34	第一保育所	昇降口	0.066~0.073
		校庭	0.108~0.116			校庭	0.088~0.103			校庭	0.076~0.093
		遊具付近	0.101~0.110			遊具付近	0.102~0.118			遊具付近	0.105~0.115
9	豊川小学校	昇降口	0.081~0.097	22	塩川中学校	昇降口	0.133~0.139	35	第二保育所	昇降口	0.089~0.101
		校庭	0.096~0.104			校庭	0.118~0.133			校庭	0.078~0.087
		遊具付近	0.103~0.120			遊具付近	0.148~0.182			遊具付近	0.091~0.105
10	熱塩小学校	昇降口	0.088~0.100	23	山都中学校	昇降口	0.089~0.104	36	第四保育所	昇降口	0.061~0.070
		校庭	0.090~0.098			校庭	0.122~0.139			校庭	0.073~0.100
		遊具付近	0.093~0.110			遊具付近	0.119~0.149			遊具付近	0.073~0.088
11	加納小学校	昇降口	0.066~0.075	24	高郷中学校	昇降口	0.071~0.092	37	駒形保育所	昇降口	0.106~0.122
		校庭	0.078~0.093			校庭	0.065~0.081			校庭	0.186~0.201
		遊具付近	0.094~0.110			遊具付近	0.089~0.103			遊具付近	0.165~0.191
12	堂島小学校	昇降口	0.099~0.112	25	第一幼稚園	昇降口	0.064~0.091	38	姥堂保育所	昇降口	0.104~0.153
		校庭	0.132~0.142			校庭	0.081~0.104			校庭	0.150~0.164
		遊具付近	0.149~0.168			遊具付近	0.083~0.103			遊具付近	0.147~0.152
13	塩川小学校	昇降口	0.147~0.148	26	第二幼稚園	昇降口	0.075~0.086	39	堂島保育所	昇降口	0.096~0.132
		校庭	0.185~0.187			校庭	0.090~0.107			校庭	0.145~0.165
		遊具付近	0.166~0.168			遊具付近	0.090~0.098			遊具付近	0.155~0.169
14	姥堂小学校	昇降口	0.078~0.091	27	松山幼稚園	昇降口	0.079~0.090	40	山都保育所	昇降口	0.085~0.100
		校庭	0.096~0.113			校庭	0.082~0.101			校庭	0.105~0.163
		遊具付近	0.138~0.142			遊具付近	0.064~0.071			遊具付近	0.087~0.097
15	駒形小学校	昇降口	0.090~0.094	28	岩月幼稚園	昇降口	0.078~0.096	41	西羽賀保育所	昇降口	0.067~0.081
		校庭	0.128~0.139			校庭	0.079~0.086			校庭	0.066~0.086
		遊具付近	0.159~0.172			遊具付近	0.105~0.118			遊具付近	0.108~0.127
16	山都小学校	昇降口	0.070~0.083	29	関柴幼稚園	昇降口	0.084~0.098				
		校庭	0.078~0.087			校庭	0.103~0.114				
		遊具付近	0.074~0.084			遊具付近	0.098~0.106				

### ◆ 公園等15地点について（9月14日）

単位：マイクロシーベルト毎時

NO.	施設名	測定地点	測定高	測定値	NO.	施設名	測定地点	測定高	測定値
1	日橋川緑地公園①	遊具付近	1m	0.094	9	中央公園(塩川町)②	北側	1m	0.130
2	日橋川緑地公園②	遊具付近	1m	0.136	10	南屋敷行政区①	南屋敷東側	1m	0.108
3	日橋川緑地公園③	中央付近	1m	0.142	11	南屋敷行政区②	南屋敷中央付近	1m	0.076
4	日橋川緑地公園④	遊具付近	1m	0.134	12	深沢行政区①	深沢北側	1m	0.086
5	日橋川緑地公園⑤	ピクニック広場	1m	0.140	13	深沢行政区②	深沢南側	1m	0.106
6	日橋川緑地公園⑥	ソフト広場	1m	0.126	14	こすもす保育園①	入口付近	50cm	0.078
7	日橋川緑地公園⑦	野球広場	1m	0.100	15	こすもす保育園②	入口付近	50cm	0.084
8	中央公園(塩川町)①	南側	1m	0.138					

### ◆ 本市の空間放射線量の状況について

市では毎月1回、市内247地点で市民の生活空間における空間放射線のモニタリング調査を実施しております。また、市内の小学校、幼稚園、保育所等で、3地点の測定を行っております。塩川地区においては、5箇所について、15地点増やし毎月1回測定を行っております。

市で測定しました測定値を定期的に専門機関や専門家の方に見ていただき、安全で安心して生活できるレベルとアドバイスを受けております。

## ◆ 県民健康調査「甲状腺検査」が始まります

県と県立医科大学では、県民健康管理調査の一環として、子どもたちの健康を長年にわたり見守るため、甲状腺検査を実施しています。対象者へは既に「甲状腺検査のお知らせ」が送付され、12月から市内での検査が始まります。

### □対象者

○平成23年3月11日（震災時）に県内にお住まいで概ね18歳以下であった全県民  
（平成4年4月2日から平成23年4月1日までに生まれた方）

○平成23年4月2日から平成24年4月1日までに生まれた方

### □実施会場

小学校、中学校及び高等学校等に在籍している方は学校等での受診となります。それ以外の方は、指定日に喜多方プラザ、山都保健センターでも検査を実施します。

また、指定の病院や市外でも検査を受けることが可能です。詳細については下記にお問合せください。

県民健康管理調査に関するお問い合わせ  
福島県立医科大学 放射線医学県民健康管理センター  
☎024-549-5130(9:00~17:00 土日・祝日を除く)

【問合せ 市民部保健課 0241(24)5223】

## ◆市施設等放射線測定結果について（10月15日～16日）

[測定高]・1m（小学校、保育所、幼稚園、児童館については50cm）

単位：マイクロシーベルト毎時

No.	施設名	測定地点	測定値	No.	施設名	測定地点	測定値
1	さくらっこ保育園	リアルタイム等	0.037	22	喜多方市立熊倉幼稚園	リアルタイム等	0.089
2	道光保育所	リアルタイム等	0.067	23	いずみ幼稚園（私立）	リアルタイム等	0.072
3	桜ヶ丘育児園	施設（入口）	0.057	24	喜多方市立岩月幼稚園	リアルタイム等	0.065
4	喜多方市第二保育所	リアルタイム等	0.077	25	信愛幼稚園（私立）	園庭（中央）	0.092
5	きつぱはうす	園庭（中央）	0.070	26	千草幼稚園（私立）	リアルタイム等	0.072
6	ドレミ保育園	リアルタイム等	0.045	27	喜多方市立慶徳幼稚園	リアルタイム等	0.069
7	木ZZランドどんぐりの森	リアルタイム等	0.074	28	喜多方市立豊川幼稚園	リアルタイム等	0.086
8	医療法人 昨雲会たんぼぼ保育園	リアルタイム等	0.065	29	喜多方市立松山幼稚園	リアルタイム等	0.079
9	喜多方市第四保育所	リアルタイム等	0.074	30	旧喜多方市立上三宮幼稚園	リアルタイム等	0.065
10	東町のびやか保育園	リアルタイム等	0.073	31	喜多方市立第一幼稚園	リアルタイム等	0.068
11	東町さつき保育所	リアルタイム等	0.064	32	喜多方市立第二幼稚園	リアルタイム等	0.080
12	喜多方市第一保育所	リアルタイム等	0.068	33	喜多方市立関柴幼稚園	リアルタイム等	0.071
13	喜多方市熊倉児童館	リアルタイム等	0.093	34	喜多方市立熊倉小学校	リアルタイム等	0.080
14	喜多方市慶徳児童館	リアルタイム等	0.074	35	喜多方市立慶徳小学校	リアルタイム等	0.094
15	喜多方市豊川児童館	施設（入口）	0.092	36	喜多方市立豊川小学校	リアルタイム等	0.103
16	松山児童クラブ館（松山小学校内）	リアルタイム等	0.112	37	喜多方市立松山小学校	リアルタイム等	0.112
17	喜多方市上三宮児童館	施設（入口）	0.092	38	喜多方市立上三宮小学校	リアルタイム等	0.093
18	喜多方市岩月児童館	園庭（中央）	0.066	39	喜多方市立第三小学校	リアルタイム等	0.100
19	喜多方児童クラブ館	施設（入口）	0.082	40	喜多方市立第一小学校	リアルタイム等	0.088
20	喜多方市関柴児童館	園庭（中央）	0.096	41	喜多方市立第二小学校	リアルタイム等	0.099
21	喜多方市中央児童館	施設（入口）	0.088	42	喜多方市立関柴小学校	リアルタイム等	0.094

No.	施設名	測定地点	測定値	No.	施設名	測定地点	測定値
43	喜多方市立第一中学校	リアルタイム等	0.081	103	小沼集落センター	施設（入口）	0.088
44	喜多方市立第二中学校	リアルタイム等	0.083	104	泉水寺	施設（入口）	0.084
45	喜多方市立第三中学校	リアルタイム等	0.070	105	金沢集落センター	施設（入口）	0.062
46	大荒井公園	公園（中央）	0.096	106	勝本公民館	施設（入口）	0.082
47	経壇公園	施設（入口）	0.084	107	七本木集会所	施設（入口）	0.094
48	桜壇公園	施設（入口）	0.102	108	本林多目的生活共同施設	施設（入口）	0.098
49	桜が丘公園	施設（入口）	0.092	109	川前集落自治会館	施設（入口）	0.094
50	常盤台公園	施設（入口）	0.086	110	芦平多目的集會施設	施設（入口）	0.070
51	西四ッ谷南公園	施設（入口）	0.100	111	萩平部落集会所	施設（入口）	0.068
52	花園公園	施設（入口）	0.098	112	獅子沢集落センター	施設（入口）	0.092
53	東桜が丘公園	施設（入口）	0.078	113	ひめさゆり保育園	リアルタイム等	0.063
54	上高嶺公園	施設（入口）	0.092	114	喜多方市立すざっこ幼稚園	リアルタイム等	0.072
55	権現森公園	公園（中央）	0.150	115	喜多方市立加納小学校	リアルタイム等	0.080
56	御清水公園	施設（入口）	0.080	116	喜多方市立熱塩小学校	リアルタイム等	0.084
57	天満公園	公園（中央）	0.096	117	喜多方市立会北中学校	リアルタイム等	0.080
58	さつきが丘公園	施設（入口）	0.086	118	熱塩加納総合支所	リアルタイム等	0.066
59	上三宮公園	施設（入口）	0.072	119	喜多方市熱塩加納公民館	リアルタイム等	0.086
60	上山墓地公園	施設（入口）	0.066	120	熱塩加納体育館	施設（入口）	0.098
61	北町公園	施設（入口）	0.084	121	熱塩加納運動場	運動場（中央）	0.088
62	西四ッ谷公園	施設（入口）	0.088	122	夢の森	施設（入口）	0.080
63	東町公園	施設（入口）	0.092	123	ひめさゆり浪漫館	施設（入口）	0.078
64	中山森林公園	公園（中央）	0.098	124	喜多方市日中線記念館	施設（広場）	0.090
65	喜多方市熊倉公民館	リアルタイム等	0.087	125	熱塩温泉パスターミナル	ロータリー（中央）	0.068
66	喜多方プラザ（喜多方市中央公民館）	リアルタイム等	0.086	126	熱塩加納児童クラブ	施設（入口）	0.082
67	喜多方市松山公民館	リアルタイム等	0.062	127	塩川すこやか育児園	園庭（中央）	0.060
68	喜多方市上三宮公民館	リアルタイム等	0.070	128	こすもす保育園	リアルタイム等	0.088
69	岩月交遊館	リアルタイム等	0.080	129	喜多方市堂島保育所	リアルタイム等	0.105
70	喜多方市慶徳公民館	施設（入口）	0.060	130	旧喜多方市塩川保育所	リアルタイム等	0.114
71	喜多方市豊川公民館	リアルタイム等	0.066	131	喜多方市姥堂保育所	リアルタイム等	0.112
72	喜多方市厚生会館	リアルタイム等	0.091	132	喜多方市駒形保育所	リアルタイム等	0.082
73	喜多方市勤労青少年ホーム	リアルタイム等	0.092	133	塩川幼稚園（私立）	園庭（中央）	0.100
74	喜多方市関柴公民館	リアルタイム等	0.074	134	喜多方市立堂島小学校	リアルタイム等	0.119
75	押切川公園体育館	施設（入口）	0.090	135	喜多方市立塩川小学校	リアルタイム等	0.109
76	押切川公園スポーツ広場	リアルタイム等	0.079	136	喜多方市立姥堂小学校	リアルタイム等	0.114
77	押切川公園野球場	施設（入口）	0.084	137	喜多方市立駒形小学校	リアルタイム等	0.120
78	喜多方市民プール	施設（入口）	0.092	138	喜多方市立塩川中学校	リアルタイム等	0.104
79	ひばりが丘球場	施設（入口）	0.076	139	喜多方市堂島地区公民館	リアルタイム等	0.121
80	喜多方市総合福祉センター	施設（入口）	0.084	140	喜多方市塩川公民館	リアルタイム等	0.091
81	喜多方市水道課	施設（入口）	0.080	141	喜多方市姥堂地区公民館	リアルタイム等	0.113
82	農村婦人の家	施設（入口）	0.078	142	喜多方市駒形地区公民館	リアルタイム等	0.122
83	喜多方駅	施設（入口）	0.088	143	中央公園	公園（中央）	0.130
84	喜多方市美術館	施設（入口）	0.080	144	御殿場公園	施設（入口）	0.096
85	喜多方市立図書館	施設（入口）	0.082	145	日橋川緑地公園	遊歩道	0.142
86	ふれあいパーク喜多の郷	リアルタイム等	0.071	146	堂島公園	公園（中央）	0.102
87	新道駐車場	施設（駐車場）	0.076	147	東岡公園	公園（中央）	0.128
88	福島県立喜多方東高等学校	リアルタイム等	0.075	148	塩川総合支所	リアルタイム等	0.073
89	福島県立喜多方桐桜高等学校	リアルタイム等	0.055	149	塩川駅	施設（入口）	0.064
90	福島県立喜多方高等学校	リアルタイム等	0.095	150	塩川物産館川番所	施設・駐車場	0.082
91	福島県立耶麻農業高等学校	リアルタイム等	0.071	151	塩川児童クラブ	リアルタイム等	0.098
92	喜多方准看護高等専修学校	リアルタイム等	0.079	152	杜のくまさんinしおかわ	リアルタイム等	0.113
93	入田付小学校根小屋分校	リアルタイム等	0.045	153	大田木浄化センター	リアルタイム等	0.099
94	おぐに交流の郷	リアルタイム等	0.081	154	塩川駐在所前道路	施設（入口）	0.060
95	喜多方市役所	リアルタイム等	0.058	155	第3区集会所	施設（入口）	0.078
96	熊倉上集会所	施設（入口）	0.104	156	塩川駅前交差点前広場（大津屋旅館向かい）	施設（入口）	0.070
97	熊倉下集落センター	施設（入口）	0.082	157	もりた犬猫医院前道路	施設（入口）	0.090
98	高柳集会所	施設（入口）	0.086	158	ユアサ工業前道路	施設（入口）	0.070
99	吉沢集落センター	施設（入口）	0.090	159	市宮恵比寿喜田団地前道路	施設（入口）	0.076
100	館多目的集会所	施設（入口）	0.072	160	テクノカレッジ会津前道路	施設（入口）	0.100
101	道地集会所	施設（入口）	0.076	161	御殿場団地集会所	施設（入口）	0.108
102	小沼沢集会所	施設（入口）	0.098	162	大沢公民館	施設（入口）	0.062

No.	施設名	測定地点	測定値	No.	施設名	測定地点	測定値
163	赤星公民館	施設（入口）	0.062	206	深沢公民館	施設（入口）	0.128
164	貝沼多目的集会所	施設（入口）	0.124	207	江添公民館	施設（入口）	0.064
165	上遠田多目的集会所	施設（入口）	0.060	208	馬場新田集会所	施設（入口）	0.084
166	下遠田多目的集会所	施設（入口）	0.078	209	金川集会所	施設（入口）	0.064
167	第六多目的集会所	施設（入口）	0.088	210	三橋公会堂	施設（入口）	0.074
168	沖多目的集会所	施設（入口）	0.086	211	上窪公民館	施設（入口）	0.070
169	柴城地区集会所	施設（入口）	0.088	212	下窪公民館	施設（入口）	0.092
170	台集会所	施設（入口）	0.080	213	館ノ内集会所	施設（入口）	0.096
171	万力公会堂	施設（入口）	0.070	214	駒形児童クラブ	施設（入口）	0.090
172	東鑑召多目的集会所	施設（入口）	0.094	215	堂島児童クラブ	施設（入口）	0.068
173	西鑑召多目的集会所	施設（入口）	0.070	216	喜多方市山都保育所	リアルタイム等	0.065
174	能力多目的集会所	施設（入口）	0.064	217	喜多方市立山都小学校	リアルタイム等	0.092
175	田原集会所	施設（入口）	0.056	218	喜多方市立山都中学校	リアルタイム等	0.078
176	大木多目的集会所	施設（入口）	0.062	219	山都公民館	リアルタイム等	0.065
177	中の目多目的集会所	施設（入口）	0.074	220	いいでのゆ	リアルタイム等	0.088
178	宮ノ目多目的集会所	施設（入口）	0.066	221	山都体育館	施設（入口）	0.072
179	反田公民館	施設（入口）	0.058	222	山都テニス・バレーコート（いいで荘）	施設（入口）	0.076
180	上利根川多目的集会所	施設（入口）	0.064	223	山都森林スポーツ公園	施設（入口）	0.070
181	下利根川多目的集会所	施設（入口）	0.078	224	山都総合支所	施設（入口）	0.066
182	小出集会所	施設（入口）	0.078	225	山都保健センター	施設（入口）	0.086
183	別府公民館	施設（入口）	0.066	226	飯豊とそばの里センター	施設（入口）	0.068
184	高木公民館	施設（入口）	0.096	227	山都駅	施設（入口）	0.068
185	新井田公民館	施設（入口）	0.100	228	高郷児童館	リアルタイム等	0.063
186	かがみの里	施設（入口）	0.058	229	喜多方市西羽賀保育所	リアルタイム等	0.072
187	新井田谷地多目的集会所	施設（入口）	0.084	230	喜多方市立高郷小学校	リアルタイム等	0.085
188	上江集会所	施設（入口）	0.060	231	喜多方市立高郷中学校	リアルタイム等	0.067
189	塩川中学校南側道路	施設（入口）	0.096	232	高郷公民館	リアルタイム等	0.069
190	橋本前田団地前公園	施設（入口）	0.102	233	高郷運動広場	施設・中央	0.086
191	西常世公民館	施設（入口）	0.056	234	高郷運動広場野球場	ホームベース	0.088
192	東常世公民館	施設（入口）	0.080	235	高郷運動広場テニス場	コート・中央	0.076
193	横道集会所	施設（入口）	0.078	236	高郷体育館	施設（入口）	0.102
194	中道地集会所	施設（入口）	0.078	237	県営荻野漕艇場	施設（入口）	0.052
195	上原コミュニティ集会所	施設（入口）	0.070	238	磐見体育館	施設（入口）	0.104
196	金森多目的集会所施設	施設（入口）	0.048	239	西羽賀体育館	施設（入口）	0.120
197	中屋敷公民館	施設（入口）	0.048	240	カイギウランドたかさ	施設（入口）	0.078
198	南屋敷公民館	施設（入口）	0.080	241	ふれあいランド高郷	リアルタイム等	0.067
199	松崎公民館	施設（入口）	0.074	242	ふれあいランド高郷内パークゴルフ場	8番グリーン	0.068
200	竹屋公民館	施設（入口）	0.074	243	高郷総合支所	リアルタイム等	0.062
201	田中地区公民館	施設（入口）	0.068	244	荻野出張所	施設（入口）	0.066
202	紙子公民館	施設（入口）	0.086	245	旧雷神山スキー場管理棟	施設（入口）	0.076
203	刈麻多目的共同利用施設	施設（入口）	0.098	246	荻野駅	施設（入口）	0.066
204	大原多目的共同利用施設	施設（入口）	0.092	247	高齢者生活福祉センターかたくり荘	施設（入口）	0.066
205	唐沢婦人ホーム	施設（入口）	0.088				

## ◆ 学校・幼稚園・保育所放射線測定結果（10月分）について

この調査は、各学校施設等に配置されています簡易型測定器（ラディ）により週1回測定した数値です。

\* ラディ測定値については、最大値と最小値を載せています。

\* 測定の高さ・・・ 中学校では1m。小学校、幼稚園、保育所では50cm。

単位：マイクロシーベルト毎時

No.	施設名	測定地点	ラディ測定値	No.	施設名	測定地点	ラディ測定値	No.	施設名	測定地点	ラディ測定値
1	第一小学校	昇降口	0.067～0.068	3	松山小学校	昇降口	0.075～0.081	5	第三小学校	昇降口	0.087～0.100
		校庭	0.073～0.076			校庭	0.105～0.110			校庭	0.092～0.105
		遊具付近	0.101～0.104			遊具付近	0.122～0.126			遊具付近	0.120～0.133
2	第二小学校	昇降口	0.086～0.092	4	上三宮小学校	昇降口	0.070～0.076	6	関柴小学校	昇降口	0.089～0.098
		校庭	0.079～0.095			校庭	0.077～0.091			校庭	0.102～0.107
		遊具付近	0.097～0.114			遊具付近	0.093～0.114			遊具付近	0.124～0.128

No.	施設名	測定地点	ラディ測定値	No.	施設名	測定地点	ラディ測定値	No.	施設名	測定地点	ラディ測定値
7	熊倉小学校	昇降口	0.083~0.092	19	第二中学校	昇降口	0.092~0.094	31	豊川幼稚園	昇降口	0.080~0.086
		校庭	0.193~0.206			校庭	0.101~0.102			校庭	0.103~0.119
		遊具付近	0.135~0.150			遊具付近	0.111~0.113			遊具付近	0.134~0.150
8	慶徳小学校	昇降口	0.078~0.103	20	第三中学校	昇降口	0.074	32	慶徳幼稚園	昇降口	0.073~0.085
		校庭	0.108~0.115			校庭	0.123			校庭	0.084~0.123
		遊具付近	0.105~0.107			遊具付近	0.133			遊具付近	0.119~0.123
9	豊川小学校	昇降口	0.082~0.092	21	会北中学校	昇降口	0.078~0.086	33	すぎっこ幼稚園	昇降口	0.068~0.077
		校庭	0.092~0.098			校庭	0.084~0.087			校庭	0.096~0.103
		遊具付近	0.104~0.111			遊具付近	0.105~0.113			遊具付近	0.136~0.150
10	熱塩小学校	昇降口	0.086~0.093	22	塩川中学校	昇降口	0.131~0.143	34	第一保育所	昇降口	0.068~0.075
		校庭	0.082~0.087			校庭	0.122~0.136			校庭	0.079~0.090
		遊具付近	0.095~0.106			遊具付近	0.153~0.202			遊具付近	0.097~0.113
11	加納小学校	昇降口	0.066~0.072	23	山都中学校	昇降口	0.095~0.100	35	第二保育所	昇降口	0.095~0.107
		校庭	0.075~0.095			校庭	0.125~0.129			校庭	0.078~0.087
		遊具付近	0.091~0.106			遊具付近	0.128~0.150			遊具付近	0.093~0.100
12	堂島小学校	昇降口	0.103~0.114	24	高郷中学校	昇降口	0.067~0.082	36	第四保育所	昇降口	0.056~0.073
		校庭	0.133~0.143			校庭	0.061~0.067			校庭	0.081~0.091
		遊具付近	0.151~0.162			遊具付近	0.097~0.107			遊具付近	0.076~0.084
13	塩川小学校	昇降口	0.140~0.145	25	第一幼稚園	昇降口	0.074~0.084	37	駒形保育所	昇降口	0.094~0.115
		校庭	0.180~0.184			校庭	0.084~0.105			校庭	0.186~0.222
		遊具付近	0.160~0.165			遊具付近	0.090~0.101			遊具付近	0.163~0.192
14	姥堂小学校	昇降口	0.077~0.085	26	第二幼稚園	昇降口	0.076~0.081	38	姥堂保育所	昇降口	0.103~0.118
		校庭	0.095~0.106			校庭	0.094~0.098			校庭	0.149~0.166
		遊具付近	0.125~0.143			遊具付近	0.090~0.101			遊具付近	0.150~0.171
15	駒形小学校	昇降口	0.088~0.095	27	松山幼稚園	昇降口	0.079~0.081	39	堂島保育所	昇降口	0.091~0.096
		校庭	0.129~0.141			校庭	0.090~0.099			校庭	0.144~0.162
		遊具付近	0.145~0.169			遊具付近	0.079~0.084			遊具付近	0.154~0.168
16	山都小学校	昇降口	0.068~0.077	28	岩月幼稚園	昇降口	0.090~0.098	40	山都保育所	昇降口	0.089~0.095
		校庭	0.072~0.093			校庭	0.079~0.090			校庭	0.132~0.151
		遊具付近	0.075~0.080			遊具付近	0.105~0.119			遊具付近	0.088~0.096
17	高郷小学校	昇降口	0.078~0.088	29	関柴幼稚園	昇降口	0.087~0.091	41	西羽賀保育所	昇降口	0.064~0.085
		校庭	0.077~0.091			校庭	0.106~0.119			校庭	0.073~0.084
		遊具付近	0.073~0.122			遊具付近	0.082~0.103			遊具付近	0.108~0.117
18	第一中学校	昇降口	0.080~0.084	30	熊倉幼稚園	昇降口	0.089~0.112				
		校庭	0.078~0.085			校庭	0.110~0.129				
		遊具付近	0.116~0.117			遊具付近	0.107~0.129				

### ◆ 公園等15地点について（10月19日）

単位：マイクロシーベルト毎時

No.	施設名	測定地点	測定高	測定値	No.	施設名	測定地点	測定高	測定値
1	日橋川緑地公園①	遊具付近	1m	0.148	9	中央公園(塩川町)②	北側	1m	0.154
2	日橋川緑地公園②	遊具付近	1m	0.140	10	南屋敷行政区①	南屋敷東側	1m	0.116
3	日橋川緑地公園③	中央付近	1m	0.160	11	南屋敷行政区②	南屋敷中央付近	1m	0.072
4	日橋川緑地公園④	遊具付近	1m	0.106	12	深沢行政区①	深沢北側	1m	0.088
5	日橋川緑地公園⑤	ピクニック広場	1m	0.140	13	深沢行政区②	深沢南側	1m	0.124
6	日橋川緑地公園⑥	ソフト広場	1m	0.102	14	こすもす保育園①	入口付近	50cm	0.076
7	日橋川緑地公園⑦	野球広場	1m	0.080	15	こすもす保育園②	入口付近	50cm	0.090
8	中央公園(塩川町)①	南側	1m	0.148					

### ◆ 本市の空間放射線量の状況について

市では毎月1回、市内247地点で市民の生活空間における空間放射線のモニタリング調査を実施しております。また、市内の小中学校、幼稚園、保育所等で、3地点の測定を行っております。塩川地区においては、5箇所について、15地点増やし毎月1回測定を行っております。

市で測定しました測定値を定期的に専門機関や専門家の方に見ていただき、安全で安心して生活できるレベルとアドバイスを受けております。

# 「東日本大震災関連」

# 喜多方市からの最新情報

.. 編集・発行 ..  
 喜多方市地震災害対策本部  
 ☎ 0241(24)5221、(24)5261、(24)5285  
 Eメール  
 seikatsu@city.kitakata.fukushima.jp

平成27年12月15日（第33報）

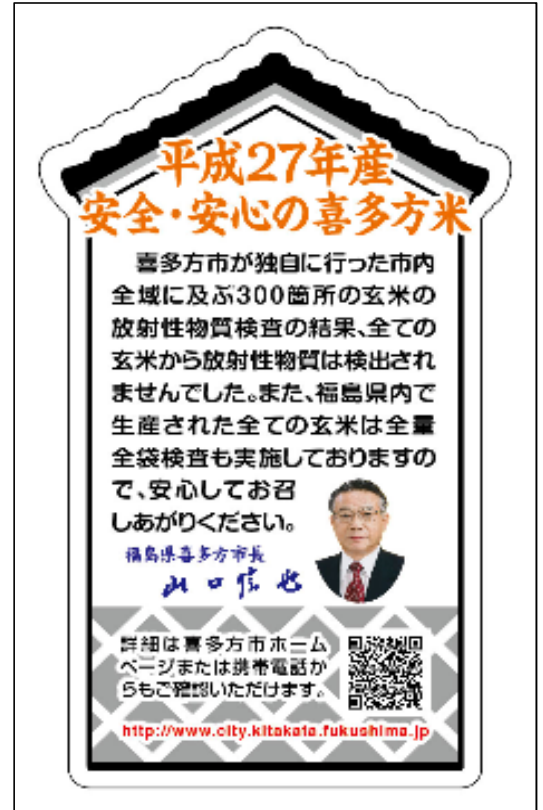
## ◆ 市独自の米の放射性物質検査結果とステッカーの無料配布について

喜多方産米の風評被害を払拭し、販売促進につなげていくため、平成23年度から、市独自の米の放射性物質検査を実施しています。

今年度も市内300カ所の水田から採取した玄米を検査したところ、全ての玄米から放射性物質は検出されませんでした。（検査の詳細については、喜多方市のホームページ <http://www.city.kitakata.fukushima.jp/>でご確認いただけます）

この結果を踏まえ、喜多方産米の安全・安心をPRするためステッカーを作成し、米穀販売業者の方や米を直接販売している農家の方に無料で配布しています。

※ご利用にあたっては農産物検査法による検査を受け、放射性物質の全量全袋検査を受けたものが対象です。また、ステッカーを貼る米袋を確認させていただきます。



【問合せ 産業部農林課 0241(24)5235】

## ◆ 市施設等放射線測定結果について（11月12日～13日）

[測定高]・1m（小学校、保育所、幼稚園、児童館については50cm）

単位：マイクロシーベルト毎時

No.	施設名	測定地点	測定値	No.	施設名	測定地点	測定値
1	さくらっこ保育園	リアルタイム等	0.054	22	喜多方市立熊倉幼稚園	リアルタイム等	0.088
2	道光保育所	リアルタイム等	0.070	23	いずみ幼稚園（私立）	リアルタイム等	0.070
3	桜ヶ丘育児園	施設（入口）	0.057	24	喜多方市立岩月幼稚園	リアルタイム等	0.070
4	喜多方市第二保育所	リアルタイム等	0.077	25	信愛幼稚園（私立）	園庭（中央）	0.086
5	きっずはうす	園庭（中央）	0.064	26	千草幼稚園（私立）	リアルタイム等	0.071
6	ドレミ保育園	リアルタイム等	0.045	27	喜多方市立慶徳幼稚園	リアルタイム等	0.069
7	木ZZランドどんぐりの森	リアルタイム等	0.071	28	喜多方市立豊川幼稚園	リアルタイム等	0.085
8	医療法人 昨雲会たんぽぽ保育園	リアルタイム等	0.067	29	喜多方市立松山幼稚園	リアルタイム等	0.073
9	喜多方市第四保育所	リアルタイム等	0.072	30	旧喜多方市立上三宮幼稚園	リアルタイム等	0.065
10	東町のぴやか保育園	リアルタイム等	0.062	31	喜多方市立第一幼稚園	リアルタイム等	0.067
11	東町さつき保育所	リアルタイム等	0.062	32	喜多方市立第二幼稚園	リアルタイム等	0.077
12	喜多方市第一保育所	リアルタイム等	0.065	33	喜多方市立関柴幼稚園	リアルタイム等	0.076
13	喜多方市熊倉児童館	リアルタイム等	0.094	34	喜多方市立熊倉小学校	リアルタイム等	0.077
14	喜多方市慶徳児童館	リアルタイム等	0.071	35	喜多方市立慶徳小学校	リアルタイム等	0.090
15	喜多方市豊川児童館	施設（入口）	0.100	36	喜多方市立豊川小学校	リアルタイム等	0.101
16	松山児童クラブ館（松山小学校内）	リアルタイム等	0.106	37	喜多方市立松山小学校	リアルタイム等	0.106
17	喜多方市上三宮児童館	施設（入口）	0.104	38	喜多方市立上三宮小学校	リアルタイム等	0.093
18	喜多方市岩月児童館	園庭（中央）	0.078	39	喜多方市立第三小学校	リアルタイム等	0.098
19	喜多方児童クラブ館	施設（入口）	0.092	40	喜多方市立第一小学校	リアルタイム等	0.083
20	喜多方市関柴児童館	園庭（中央）	0.092	41	喜多方市立第二小学校	リアルタイム等	0.100
21	喜多方市中央児童館	施設（入口）	0.092	42	喜多方市立関柴小学校	リアルタイム等	0.086

No.	施設名	測定地点	測定値	No.	施設名	測定地点	測定値
43	喜多方市立第一中学校	リアルタイム等	0.079	103	小沼集落センター	施設（入口）	0.108
44	喜多方市立第二中学校	リアルタイム等	0.079	104	泉水寺	施設（入口）	0.090
45	喜多方市立第三中学校	リアルタイム等	0.074	105	金沢集落センター	施設（入口）	0.074
46	大荒井公園	公園（中央）	0.080	106	勝本公民館	施設（入口）	0.088
47	経壇公園	施設（入口）	0.090	107	七本木集会所	施設（入口）	0.086
48	桜壇公園	施設（入口）	0.092	108	本林多目的生活共同施設	施設（入口）	0.096
49	桜が丘公園	施設（入口）	0.114	109	川前集落自治会館	施設（入口）	0.098
50	常盤台公園	施設（入口）	0.084	110	芦平多目的集會施設	施設（入口）	0.076
51	西四ツ谷南公園	施設（入口）	0.096	111	萩平部落集会所	施設（入口）	0.076
52	花園公園	施設（入口）	0.094	112	獅子沢集落センター	施設（入口）	0.084
53	東桜が丘公園	施設（入口）	0.078	113	ひめさゆり保育園	リアルタイム等	0.065
54	上高嶺公園	施設（入口）	0.096	114	喜多方市立すざっこ幼稚園	リアルタイム等	0.072
55	権現森公園	公園（中央）	0.144	115	喜多方市立加納小学校	リアルタイム等	0.074
56	御清水公園	施設（入口）	0.094	116	喜多方市立熱塩小学校	リアルタイム等	0.080
57	天満公園	公園（中央）	0.104	117	喜多方市立会北中学校	リアルタイム等	0.077
58	さつきが丘公園	施設（入口）	0.104	118	熱塩加納総合支所	リアルタイム等	0.066
59	上三宮公園	施設（入口）	0.100	119	喜多方市熱塩加納公民館	リアルタイム等	0.086
60	上山墓地公園	施設（入口）	0.074	120	熱塩加納体育館	施設（入口）	0.092
61	北町公園	施設（入口）	0.096	121	熱塩加納運動場	運動場（中央）	0.080
62	西四ツ谷公園	施設（入口）	0.090	122	夢の森	施設（入口）	0.070
63	東町公園	施設（入口）	0.102	123	ひめさゆり浪漫館	施設（入口）	0.070
64	中山森林公園	公園（中央）	0.096	124	喜多方市日中線記念館	施設（広場）	0.094
65	喜多方市熊倉公民館	リアルタイム等	0.085	125	熱塩温泉パスターミナル	ロータリー（中央）	0.068
66	喜多方プラザ（喜多方市中央公民館）	リアルタイム等	0.082	126	熱塩加納児童クラブ	施設（入口）	0.078
67	喜多方市松山公民館	リアルタイム等	0.062	127	塩川すこやか育児園	園庭（中央）	0.076
68	喜多方市上三宮公民館	リアルタイム等	0.069	128	こすもす保育園	リアルタイム等	0.084
69	岩月交遊館	リアルタイム等	0.079	129	喜多方市堂島保育所	リアルタイム等	0.103
70	喜多方市慶徳公民館	施設（入口）	0.072	130	旧喜多方市塩川保育所	リアルタイム等	0.111
71	喜多方市豊川公民館	リアルタイム等	0.059	131	喜多方市姥堂保育所	リアルタイム等	0.109
72	喜多方市厚生会館	リアルタイム等	0.090	132	喜多方市駒形保育所	リアルタイム等	0.082
73	喜多方市勤労青少年ホーム	リアルタイム等	0.097	133	塩川幼稚園（私立）	園庭（中央）	0.110
74	喜多方市関柴公民館	リアルタイム等	0.075	134	喜多方市立堂島小学校	リアルタイム等	0.122
75	押切川公園体育館	施設（入口）	0.106	135	喜多方市立塩川小学校	リアルタイム等	0.107
76	押切川公園スポーツ広場	リアルタイム等	0.078	136	喜多方市立姥堂小学校	リアルタイム等	0.110
77	押切川公園野球場	施設（入口）	0.090	137	喜多方市立駒形小学校	リアルタイム等	0.118
78	喜多方市民プール	施設（入口）	0.090	138	喜多方市立塩川中学校	リアルタイム等	0.109
79	ひばりが丘球場	施設（入口）	0.084	139	喜多方市堂島地区公民館	リアルタイム等	0.117
80	喜多方市総合福祉センター	施設（入口）	0.082	140	喜多方市塩川公民館	リアルタイム等	0.094
81	喜多方市水道課	施設（入口）	0.068	141	喜多方市姥堂地区公民館	リアルタイム等	0.110
82	農村婦人の家	施設（入口）	0.092	142	喜多方市駒形地区公民館	リアルタイム等	0.125
83	喜多方駅	施設（入口）	0.086	143	中央公園	公園（中央）	0.124
84	喜多方市美術館	施設（入口）	0.084	144	御殿場公園	施設（入口）	0.116
85	喜多方市立図書館	施設（入口）	0.086	145	日橋川緑地公園	遊歩道	0.124
86	ふれあいパーク喜多の郷	リアルタイム等	0.070	146	堂島公園	公園（中央）	0.120
87	新道駐車場	施設（駐車場）	0.100	147	東岡公園	公園（中央）	0.160
88	福島県立喜多方東高等学校	リアルタイム等	0.073	148	塩川総合支所	リアルタイム等	0.069
89	福島県立喜多方桐桜高等学校	リアルタイム等	0.056	149	塩川駅	施設（入口）	0.082
90	福島県立喜多方高等学校	リアルタイム等	0.089	150	塩川物産館川番所	施設・駐車場	0.100
91	福島県立耶麻農業高等学校	リアルタイム等	0.070	151	塩川児童クラブ	リアルタイム等	0.097
92	喜多方准看護高等専修学校	リアルタイム等	0.077	152	杜のくまさんinしおかわ	リアルタイム等	0.106
93	入田付小学校根小屋分校	リアルタイム等	0.045	153	大田木浄化センター	リアルタイム等	0.093
94	おぐに交流の郷	リアルタイム等	0.082	154	塩川駐在所前道路	施設（入口）	0.096
95	喜多方市役所	リアルタイム等	0.059	155	第3区集会所	施設（入口）	0.084
96	熊倉上集会所	施設（入口）	0.120	156	塩川駅前交差点前広場（大津屋旅館向かい）	施設（入口）	0.126
97	熊倉下集落センター	施設（入口）	0.098	157	もりた犬猫医院前道路	施設（入口）	0.102
98	高柳集会所	施設（入口）	0.108	158	ユアサ工業前道路	施設（入口）	0.076
99	吉沢集落センター	施設（入口）	0.100	159	市宮恵比寿喜田団地前道路	施設（入口）	0.086
100	館多目的集会所	施設（入口）	0.078	160	テクノカレッジ会津前道路	施設（入口）	0.082
101	道地集会所	施設（入口）	0.080	161	御殿場団地集会所	施設（入口）	0.132
102	小沼沢集会所	施設（入口）	0.102	162	大沢公民館	施設（入口）	0.080

No.	施設名	測定地点	測定値	No.	施設名	測定地点	測定値
163	赤星公民館	施設（入口）	0.082	206	深沢公民館	施設（入口）	0.100
164	貝沼多目的集会所	施設（入口）	0.086	207	江添公民館	施設（入口）	0.094
165	上遠田多目的集会所	施設（入口）	0.076	208	馬場新田集会所	施設（入口）	0.122
166	下遠田多目的集会所	施設（入口）	0.078	209	金川集会所	施設（入口）	0.090
167	第六多目的集会所	施設（入口）	0.096	210	三橋公会堂	施設（入口）	0.092
168	沖多目的集会所	施設（入口）	0.098	211	上窪公民館	施設（入口）	0.082
169	柴城地区集会所	施設（入口）	0.116	212	下窪公民館	施設（入口）	0.110
170	台集会所	施設（入口）	0.082	213	館ノ内集会所	施設（入口）	0.112
171	万力公会堂	施設（入口）	0.080	214	駒形児童クラブ	施設（入口）	0.116
172	東鑑召多目的集会所	施設（入口）	0.116	215	堂島児童クラブ	施設（入口）	0.068
173	西鑑召多目的集会所	施設（入口）	0.088	216	喜多方市山都保育所	リアルタイム等	0.065
174	能力多目的集会所	施設（入口）	0.096	217	喜多方市立山都小学校	リアルタイム等	0.088
175	田原集会所	施設（入口）	0.056	218	喜多方市立山都中学校	リアルタイム等	0.077
176	大木多目的集会所	施設（入口）	0.078	219	山都公民館	リアルタイム等	0.064
177	中の目多目的集会所	施設（入口）	0.110	220	いいでのゆ	リアルタイム等	0.096
178	宮ノ目多目的集会所	施設（入口）	0.072	221	山都体育館	施設（入口）	0.066
179	反田公民館	施設（入口）	0.082	222	山都テニス・バレーコート（いいで荘）	施設（入口）	0.080
180	上利根川多目的集会所	施設（入口）	0.074	223	山都森林スポーツ公園	施設（入口）	0.056
181	下利根川多目的集会所	施設（入口）	0.086	224	山都総合支所	施設（入口）	0.066
182	小出集会所	施設（入口）	0.104	225	山都保健センター	施設（入口）	0.086
183	別府公民館	施設（入口）	0.076	226	飯豊とそばの里センター	施設（入口）	0.066
184	高木公民館	施設（入口）	0.112	227	山都駅	施設（入口）	0.066
185	新井田公民館	施設（入口）	0.086	228	高郷児童館	リアルタイム等	0.063
186	かがみの里	施設（入口）	0.082	229	喜多方市西羽賀保育所	リアルタイム等	0.071
187	新井田谷地多目的集会所	施設（入口）	0.082	230	喜多方市立高郷小学校	リアルタイム等	0.079
188	上江集会所	施設（入口）	0.058	231	喜多方市立高郷中学校	リアルタイム等	0.068
189	塩川中学校南側道路	施設（入口）	0.092	232	高郷公民館	リアルタイム等	0.070
190	橋本前田団地前公園	施設（入口）	0.130	233	高郷運動広場	施設・中央	0.086
191	西常世公民館	施設（入口）	0.070	234	高郷運動広場野球場	ホームベース	0.102
192	東常世公民館	施設（入口）	0.066	235	高郷運動広場テニス場	コート・中央	0.086
193	横道集会所	施設（入口）	0.100	236	高郷体育館	施設（入口）	0.096
194	中道地集会所	施設（入口）	0.092	237	県営荻野漕艇場	施設（入口）	0.066
195	上原コミュニティ集会所	施設（入口）	0.096	238	磐見体育館	施設（入口）	0.100
196	金森多目的集会所施設	施設（入口）	0.078	239	西羽賀体育館	施設（入口）	0.128
197	中屋敷公民館	施設（入口）	0.056	240	カイギウランドたかさ	施設（入口）	0.072
198	南屋敷公民館	施設（入口）	0.130	241	ふれあいランド高郷	リアルタイム等	0.064
199	松崎公民館	施設（入口）	0.094	242	ふれあいランド高郷内パークゴルフ場	8番グリーン	0.066
200	竹屋公民館	施設（入口）	0.096	243	高郷総合支所	リアルタイム等	0.061
201	田中地区公民館	施設（入口）	0.094	244	荻野出張所	施設（入口）	0.068
202	紙子公民館	施設（入口）	0.118	245	旧雷神山スキー場管理棟	施設（入口）	0.092
203	刈麻多目的共同利用施設	施設（入口）	0.106	246	荻野駅	施設（入口）	0.078
204	大原多目的共同利用施設	施設（入口）	0.104	247	高齢者生活福祉センターかたくり荘	施設（入口）	0.072
205	唐沢婦人ホーム	施設（入口）	0.108				

## ◆ 学校・幼稚園・保育所放射線測定結果（11月分）について

この調査は、各学校施設等に配置されています簡易型測定器（ラディ）により週1回測定した数値です。

\* ラディ測定値については、最大値と最小値を載せています。

\* 測定の高さ・・・ 中学校では1m。小学校、幼稚園、保育所では50cm。

単位：マイクロシーベルト毎時

No.	施設名	測定地点	ラディ測定値	No.	施設名	測定地点	ラディ測定値	No.	施設名	測定地点	ラディ測定値
1	第一小学校	昇降口	0.065～0.067	3	松山小学校	昇降口	0.076～0.079	5	第三小学校	昇降口	0.073～0.099
		校庭	0.075～0.076			校庭	0.103～0.108			校庭	0.081～0.098
		遊具付近	0.104～0.105			遊具付近	0.117～0.121			遊具付近	0.116～0.140
2	第二小学校	昇降口	0.076～0.104	4	上三宮小学校	昇降口	0.074～0.083	6	関柴小学校	昇降口	0.081～0.094
		校庭	0.079～0.093			校庭	0.076～0.091			校庭	0.089～0.095
		遊具付近	0.102～0.103			遊具付近	0.103～0.110			遊具付近	0.124～0.125

No.	施設名	測定地点	ラディ測定値	No.	施設名	測定地点	ラディ測定値	No.	施設名	測定地点	ラディ測定値
7	熊倉小学校	昇降口	0.069~0.088	19	第二中学校	昇降口	0.094~0.096	31	豊川幼稚園	昇降口	0.082~0.091
		校庭	0.190~0.207			校庭	0.102~0.103			校庭	0.098~0.113
		遊具付近	0.124~0.133			遊具付近	0.112~0.113			遊具付近	0.135~0.155
8	慶徳小学校	昇降口	0.083~0.090	20	第三中学校	昇降口	0.075	32	慶徳幼稚園	昇降口	0.079~0.086
		校庭	0.112~0.120			校庭	0.123			校庭	0.114~0.126
		遊具付近	0.103~0.114			遊具付近	0.133~0.134			遊具付近	0.115~0.121
9	豊川小学校	昇降口	0.081~0.086	21	会北中学校	昇降口	0.080~0.087	33	すぎっこ幼稚園	昇降口	0.062~0.069
		校庭	0.091~0.100			校庭	0.083~0.095			校庭	0.093~0.111
		遊具付近	0.093~0.109			遊具付近	0.106~0.111			遊具付近	0.128~0.135
10	熱塩小学校	昇降口	0.079~0.083	22	塩川中学校	昇降口	0.125~0.138	34	第一保育所	昇降口	0.068~0.079
		校庭	0.078~0.092			校庭	0.100~0.122			校庭	0.082~0.098
		遊具付近	0.086~0.096			遊具付近	0.141~0.166			遊具付近	0.109~0.119
11	加納小学校	昇降口	0.061~0.077	23	山都中学校	昇降口	0.064~0.104	35	第二保育所	昇降口	0.088~0.107
		校庭	0.079~0.089			校庭	0.122~0.128			校庭	0.074~0.084
		遊具付近	0.087~0.104			遊具付近	0.123~0.141			遊具付近	0.077~0.093
12	堂島小学校	昇降口	0.104~0.112	24	高郷中学校	昇降口	0.069~0.080	36	第四保育所	昇降口	0.062~0.078
		校庭	0.126~0.147			校庭	0.062~0.073			校庭	0.079~0.090
		遊具付近	0.147~0.162			遊具付近	0.105~0.116			遊具付近	0.076~0.085
13	塩川小学校	昇降口	0.138~0.141	25	第一幼稚園	昇降口	0.065~0.074	37	駒形保育所	昇降口	0.096~0.110
		校庭	0.178~0.180			校庭	0.079~0.090			校庭	0.162~0.204
		遊具付近	0.160~0.161			遊具付近	0.082~0.091			遊具付近	0.175~0.192
14	姥堂小学校	昇降口	0.082~0.090	26	第二幼稚園	昇降口	0.078~0.082	38	姥堂保育所	昇降口	0.092~0.125
		校庭	0.096~0.124			校庭	0.089~0.100			校庭	0.134~0.161
		遊具付近	0.124~0.133			遊具付近	0.093~0.097			遊具付近	0.146~0.158
15	駒形小学校	昇降口	0.085~0.095	27	松山幼稚園	昇降口	0.070~0.073	39	堂島保育所	昇降口	0.087~0.114
		校庭	0.126~0.130			校庭	0.091~0.094			校庭	0.143~0.157
		遊具付近	0.140~0.169			遊具付近	0.070~0.073			遊具付近	0.134~0.171
16	山都小学校	昇降口	0.074~0.077	28	岩月幼稚園	昇降口	0.089~0.095	40	山都保育所	昇降口	0.086~0.092
		校庭	0.079~0.089			校庭	0.076~0.083			校庭	0.127~0.135
		遊具付近	0.073~0.080			遊具付近	0.111~0.118			遊具付近	0.081~0.089
17	高郷小学校	昇降口	0.089~0.094	29	関柴幼稚園	昇降口	0.084~0.091	41	西羽賀保育所	昇降口	0.074~0.079
		校庭	0.081~0.087			校庭	0.100~0.113			校庭	0.068~0.085
		遊具付近	0.069~0.072			遊具付近	0.099~0.105			遊具付近	0.110~0.114
18	第一中学校	昇降口	0.072~0.074	30	熊倉幼稚園	昇降口	0.083~0.097				
		校庭	0.083~0.091			校庭	0.109~0.116				
		遊具付近	0.106~0.115			遊具付近	0.100~0.116				

### ◆ 公園等15地点について（11月12日）

単位：マイクロシーベルト毎時

NO.	施設名	測定地点	測定高	測定値	NO.	施設名	測定地点	測定高	測定値
1	日橋川緑地公園①	遊具付近	1m	0.152	9	中央公園(塩川町)②	北側	1m	0.146
2	日橋川緑地公園②	遊具付近	1m	0.164	10	南屋敷行政区①	南屋敷東側	1m	0.112
3	日橋川緑地公園③	中央付近	1m	0.114	11	南屋敷行政区②	南屋敷中央付近	1m	0.084
4	日橋川緑地公園④	遊具付近	1m	0.154	12	深沢行政区①	深沢北側	1m	0.094
5	日橋川緑地公園⑤	ピクニック広場	1m	0.148	13	深沢行政区②	深沢南側	1m	0.110
6	日橋川緑地公園⑥	ソフト広場	1m	0.114	14	こすもす保育園①	入口付近	50cm	0.096
7	日橋川緑地公園⑦	野球広場	1m	0.090	15	こすもす保育園②	入口付近	50cm	0.076
8	中央公園(塩川町)①	南側	1m	0.150					

### ◆ 本市の空間放射線量の状況について

市では毎月1回、市内247地点で市民の生活空間における空間放射線のモニタリング調査を実施しております。また、市内の小中学校、幼稚園、保育所等で、3地点の測定を行っております。塩川地区においては、5箇所について、15地点増やし毎月1回測定を行っております。

市で測定しました測定値を定期的に専門機関や専門家の方に見ていただき、安全で安心して生活できるレベルとアドバイスを受けております。

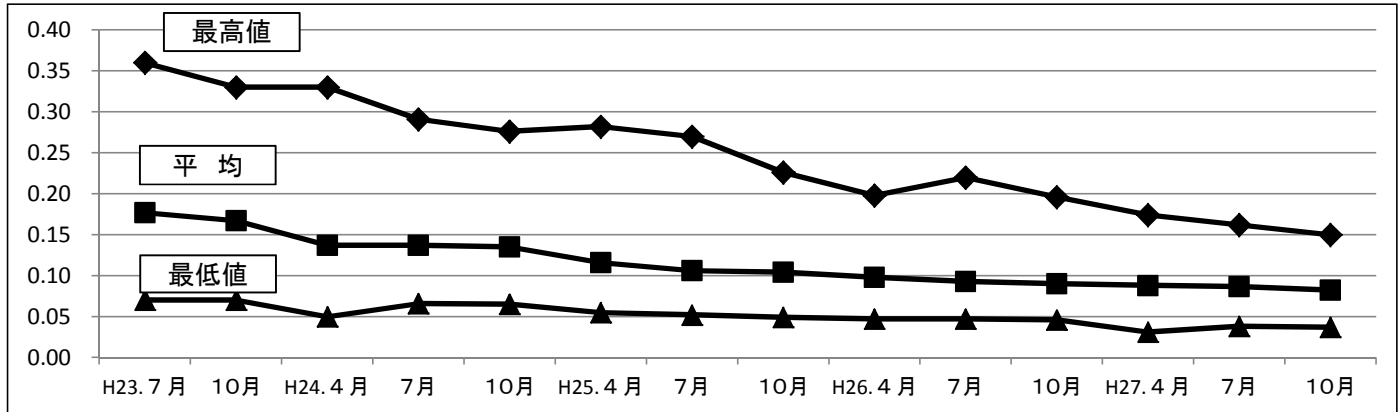
# 「東日本大震災関連」

# 喜多方市からの最新情報

.. 編集・発行 ..  
 喜多方市地震災害対策本部  
 ☎ 0241(24)5221、(24)5261、(24)5285  
 Eメール  
 seikatsu@city.kitakata.fukushima.jp

平成28年1月14日 (第34報)

## ◆ 喜多方市の放射線量の推移(市施設等247箇所)



	H23		H24			H25			H26			H27		
	7月	10月	4月	7月	10月	4月	7月	10月	4月	7月	10月	4月	7月	10月
最高値	0.360	0.330	0.330	0.291	0.276	0.282	0.270	0.226	0.198	0.220	0.196	0.174	0.162	0.150
最低値	0.070	0.070	0.050	0.066	0.065	0.055	0.052	0.049	0.047	0.047	0.046	0.031	0.038	0.037
平均	0.177	0.167	0.137	0.137	0.135	0.116	0.106	0.104	0.098	0.093	0.090	0.088	0.086	0.082

【問合せ 環境課原発事故対策室 0241-24-5285】

## ◆ 積雪時の空間放射線量について

冬期間については、雪の影響により空間放射線量が下がります。このことにより、積雪時の数値については、比較的低い数値になります。

\* 専門家(除染情報プラザ)の見解

「積雪時のデータでは、雪の遮蔽により、積雪の深さ、雪質により空間放射線量は低く表示されます。」

【問合せ 環境課原発事故対策室 0241-24-5285】

## ◆ 市施設等放射線測定結果について (12月9日~14日)

[測定高]・1m (小学校、保育所、幼稚園、児童館については50cm)

単位：マイクロシーベルト毎時

No.	施設名	測定地点	測定値	No.	施設名	測定地点	測定値
1	さくらっこ保育園	リアルタイム等	0.054	20	喜多方市関柴児童館	園庭(中央)	0.098
2	道光保育所	リアルタイム等	0.070	21	喜多方市中央児童館	施設(入口)	0.084
3	桜ヶ丘育児園	施設(入口)	0.057	22	喜多方市立熊倉幼稚園	リアルタイム等	0.087
4	喜多方市第二保育所	リアルタイム等	0.075	23	いずみ幼稚園(私立)	リアルタイム等	0.069
5	きっずはうす	園庭(中央)	0.072	24	喜多方市立岩月幼稚園	リアルタイム等	0.068
6	ドレミ保育園	リアルタイム等	0.043	25	信愛幼稚園(私立)	園庭(中央)	0.092
7	木ッズランドどんぐりの森	リアルタイム等	0.070	26	千草幼稚園(私立)	リアルタイム等	0.070
8	医療法人 昨雲会たんぽぽ保育園	リアルタイム等	0.064	27	喜多方市立慶徳幼稚園	リアルタイム等	0.068
9	喜多方市第四保育所	リアルタイム等	0.070	28	喜多方市立豊川幼稚園	リアルタイム等	0.084
10	東町のびやか保育園	リアルタイム等	0.067	29	喜多方市立松山幼稚園	リアルタイム等	0.071
11	東町さつき保育所	リアルタイム等	0.062	30	旧喜多方市立上三宮幼稚園	リアルタイム等	0.062
12	喜多方市第一保育所	リアルタイム等	0.065	31	喜多方市立第一幼稚園	リアルタイム等	0.066
13	喜多方市熊倉児童館	リアルタイム等	0.092	32	喜多方市立第二幼稚園	リアルタイム等	0.075
14	喜多方市慶徳児童館	リアルタイム等	0.068	33	喜多方市立関柴幼稚園	リアルタイム等	0.076
15	喜多方市豊川児童館	施設(入口)	0.112	34	喜多方市立熊倉小学校	リアルタイム等	0.079
16	松山児童クラブ館(松山小学校内)	リアルタイム等	0.104	35	喜多方市立慶徳小学校	リアルタイム等	0.089
17	喜多方市上三宮児童館	施設(入口)	0.096	36	喜多方市立豊川小学校	リアルタイム等	0.098
18	喜多方市岩月児童館	園庭(中央)	0.108	37	喜多方市立松山小学校	リアルタイム等	0.104
19	喜多方児童クラブ館	施設(入口)	0.092	38	喜多方市立上三宮小学校	リアルタイム等	0.087

No.	施設名	測定地点	測定値	No.	施設名	測定地点	測定値
39	喜多方市立第三小学校	リアルタイム等	0.100	99	吉沢集落センター	施設（入口）	0.112
40	喜多方市立第一小学校	リアルタイム等	0.078	100	館多目的集会所	施設（入口）	0.090
41	喜多方市立第二小学校	リアルタイム等	0.101	101	道地集会所	施設（入口）	0.074
42	喜多方市立関柴小学校	リアルタイム等	0.091	102	小沼沢集会所	施設（入口）	0.104
43	喜多方市立第一中学校	リアルタイム等	0.075	103	小沼集落センター	施設（入口）	0.092
44	喜多方市立第二中学校	リアルタイム等	0.078	104	泉水寺	施設（入口）	0.096
45	喜多方市立第三中学校	リアルタイム等	0.074	105	金沢集落センター	施設（入口）	0.080
46	大荒井公園	公園（中央）	0.080	106	勝本公民館	施設（入口）	0.090
47	経壇公園	施設（入口）	0.100	107	七本木集会所	施設（入口）	0.090
48	桜壇公園	施設（入口）	0.104	108	本林多目的生活共同施設	施設（入口）	0.098
49	桜ガ丘公園	施設（入口）	0.106	109	川前集落自治会館	施設（入口）	0.094
50	常盤台公園	施設（入口）	0.088	110	芦平多目的集会所	施設（入口）	0.096
51	西四ッ谷南公園	施設（入口）	0.082	111	萩平部落集会所	施設（入口）	0.072
52	花園公園	施設（入口）	0.088	112	獅子沢集落センター	施設（入口）	0.086
53	東桜ガ丘公園	施設（入口）	0.072	113	ひめさゆり保育園	リアルタイム等	0.059
54	上高額公園	施設（入口）	0.076	114	喜多方市立すざっこ幼稚園	リアルタイム等	0.068
55	権現森公園	公園（中央）	0.130	115	喜多方市立加納小学校	リアルタイム等	0.076
56	御清水公園	施設（入口）	0.096	116	喜多方市立熱塩小学校	リアルタイム等	0.079
57	天満公園	公園（中央）	0.090	117	喜多方市立会北中学校	リアルタイム等	0.076
58	さつきが丘公園	施設（入口）	0.082	118	熱塩加納総合支所	リアルタイム等	0.062
59	上三宮公園	施設（入口）	0.088	119	喜多方市熱塩加納公民館	リアルタイム等	0.082
60	上ノ山墓地公園	施設（入口）	0.076	120	熱塩加納体育館	施設（入口）	0.096
61	北町公園	施設（入口）	0.070	121	熱塩加納運動場	運動場（中央）	0.078
62	西四ッ谷公園	施設（入口）	0.100	122	夢の森	施設（入口）	0.070
63	東町公園	施設（入口）	0.090	123	ひめさゆり浪漫館	施設（入口）	0.068
64	中山森林公園	公園（中央）	閉園	124	喜多方市日中線記念館	施設（広場）	0.090
65	喜多方市熊倉公民館	リアルタイム等	0.088	125	熱塩温泉バスターミナル	ローラー（中央）	0.060
66	喜多方プラザ（喜多方市中央公民館）	リアルタイム等	0.084	126	熱塩加納児童クラブ	施設（入口）	0.068
67	喜多方市松山公民館	リアルタイム等	0.063	127	塩川すこやか育児園	園庭（中央）	0.094
68	喜多方市上三宮公民館	リアルタイム等	0.067	128	こすもす保育園	リアルタイム等	0.082
69	岩月交遊館	リアルタイム等	0.076	129	喜多方市堂島保育所	リアルタイム等	0.102
70	喜多方市慶徳公民館	施設（入口）	0.080	130	旧喜多方市塩川保育所	リアルタイム等	0.108
71	喜多方市豊川公民館	リアルタイム等	0.060	131	喜多方市姥堂保育所	リアルタイム等	0.105
72	喜多方市厚生会館	リアルタイム等	0.089	132	喜多方市駒形保育所	リアルタイム等	0.078
73	喜多方市勤労青少年ホーム	リアルタイム等	0.096	133	塩川幼稚園（私立）	園庭（中央）	0.126
74	喜多方市関柴公民館	リアルタイム等	0.072	134	喜多方市立堂島小学校	リアルタイム等	0.115
75	押切川公園体育館	施設（入口）	0.088	135	喜多方市立塩川小学校	リアルタイム等	0.104
76	押切川公園スポーツ広場	リアルタイム等	0.077	136	喜多方市立姥堂小学校	リアルタイム等	0.112
77	押切川公園野球場	施設（入口）	0.076	137	喜多方市立駒形小学校	リアルタイム等	0.115
78	喜多方市民プール	施設（入口）	0.090	138	喜多方市立塩川中学校	リアルタイム等	0.099
79	ひばりが丘球場	施設（入口）	0.074	139	喜多方市堂島地区公民館	リアルタイム等	0.113
80	喜多方市総合福祉センター	施設（入口）	0.076	140	喜多方市塩川公民館	リアルタイム等	0.093
81	喜多方市水道課	施設（入口）	0.078	141	喜多方市姥堂地区公民館	リアルタイム等	0.107
82	農村婦人の家	施設（入口）	0.078	142	喜多方市駒形地区公民館	リアルタイム等	0.127
83	喜多方駅	施設（入口）	0.090	143	中央公園	公園（中央）	0.140
84	喜多方市美術館	施設（入口）	0.088	144	御殿場公園	施設（入口）	0.122
85	喜多方市立図書館	施設（入口）	0.092	145	日橋川緑地公園	遊歩道	0.162
86	ふれあいパーク喜多の郷	リアルタイム等	0.070	146	堂島公園	公園（中央）	0.110
87	新道駐車場	施設（駐車場）	0.072	147	東岡公園	公園（中央）	0.152
88	福島県立喜多方東高等学校	リアルタイム等	0.079	148	塩川総合支所	リアルタイム等	0.064
89	福島県立喜多方桐桜高等学校	リアルタイム等	0.056	149	塩川駅	施設（入口）	0.092
90	福島県立喜多方高等学校	リアルタイム等	0.089	150	塩川物産館川番所	施設・駐車場	0.116
91	福島県立耶麻農業高等学校	リアルタイム等	0.070	151	塩川児童クラブ	リアルタイム等	0.094
92	喜多方准看護高等専修学校	リアルタイム等	0.076	152	杜のくまさんinしおかわ	リアルタイム等	0.103
93	入田付小学校根小屋分校	リアルタイム等	0.045	153	大田水浄化センター	リアルタイム等	0.088
94	おぐに交流の郷	リアルタイム等	0.081	154	塩川駐在所前道路	施設（入口）	0.106
95	喜多方市役所	リアルタイム等	0.060	155	第3区集会所	施設（入口）	0.088
96	熊倉上集会所	施設（入口）	0.104	156	塩川駅前交差点前広場（大津屋旅館向かい）	施設（入口）	0.136
97	熊倉下集落センター	施設（入口）	0.086	157	もりた犬猫医院前道路	施設（入口）	0.118
98	高柳集会所	施設（入口）	0.098	158	ユアサ工業前道路	施設（入口）	0.098

No.	施設名	測定地点	測定値	No.	施設名	測定地点	測定値
159	市営恵比寿喜田団地前道路	施設（入口）	0.086	204	大原多目的共同利用施設	施設（入口）	0.110
160	テクノカレッジ会津前道路	施設（入口）	0.098	205	唐沢婦人ホーム	施設（入口）	0.102
161	御殿場団地集会所	施設（入口）	0.130	206	深沢公民館	施設（入口）	0.098
162	大沢公民館	施設（入口）	0.076	207	江添公民館	施設（入口）	0.096
163	赤星公民館	施設（入口）	0.078	208	馬場新田集会所	施設（入口）	0.104
164	貝沼多目的集会所	施設（入口）	0.086	209	金川集会所	施設（入口）	0.070
165	上遠田多目的集会所	施設（入口）	0.078	210	三橋公会堂	施設（入口）	0.086
166	下遠田多目的集会所	施設（入口）	0.096	211	上窪公民館	施設（入口）	0.102
167	第六多目的集会所	施設（入口）	0.080	212	下窪公民館	施設（入口）	0.094
168	沖多目的集会所	施設（入口）	0.094	213	館ノ内集会所	施設（入口）	0.094
169	柴城地区集会所	施設（入口）	0.126	214	駒形児童クラブ	施設（入口）	0.132
170	台集会所	施設（入口）	0.092	215	堂島児童クラブ	施設（入口）	0.088
171	万力公会堂	施設（入口）	0.094	216	喜多方市山都保育所	リアルタイム等	0.063
172	東鑑沼多目的集会所	施設（入口）	0.104	217	喜多方市立山都小学校	リアルタイム等	0.092
173	西鑑沼多目的集会所	施設（入口）	0.106	218	喜多方市立山都中学校	リアルタイム等	0.076
174	能力多目的集会所	施設（入口）	0.088	219	山都公民館	リアルタイム等	0.065
175	田原集会所	施設（入口）	0.094	220	いいでのゆ	リアルタイム等	0.094
176	大木多目的集会所	施設（入口）	0.090	221	山都体育館	施設（入口）	0.082
177	中の目多目的集会所	施設（入口）	0.082	222	山都テニス・バレーコート（いいで荘）	施設（入口）	0.080
178	宮ノ目多目的集会所	施設（入口）	0.082	223	山都森林スポーツ公園	施設（入口）	0.070
179	反田公民館	施設（入口）	0.074	224	山都総合支所	施設（入口）	0.082
180	上利根川多目的集会所	施設（入口）	0.086	225	山都保健センター	施設（入口）	0.086
181	下利根川多目的集会所	施設（入口）	0.088	226	飯豊とそばの里センター	施設（入口）	0.066
182	小出集会所	施設（入口）	0.098	227	山都駅	施設（入口）	0.074
183	別府公民館	施設（入口）	0.066	228	高郷児童館	リアルタイム等	0.061
184	高木公民館	施設（入口）	0.106	229	喜多方市西羽賀保育所	リアルタイム等	0.070
185	新井田公民館	施設（入口）	0.116	230	喜多方市立高郷小学校	リアルタイム等	0.078
186	かがみの里	施設（入口）	0.084	231	喜多方市立高郷中学校	リアルタイム等	0.068
187	新井田谷地多目的集会所	施設（入口）	0.084	232	高郷公民館	リアルタイム等	0.070
188	上江集会所	施設（入口）	0.064	233	高郷運動広場	施設・中央	0.094
189	塩川中学校南側道路	施設（入口）	0.110	234	高郷運動広場野球場	ホームベース	0.094
190	橋本前田団地前公園	施設（入口）	0.110	235	高郷運動広場テニスコート	コート・中央	0.094
191	西常世公民館	施設（入口）	0.086	236	高郷体育館	施設（入口）	0.106
192	東常世公民館	施設（入口）	0.094	237	県営荻野漕艇場	施設（入口）	0.056
193	横道集会所	施設（入口）	0.114	238	磐見体育館	施設（入口）	0.100
194	中道地集会所	施設（入口）	0.108	239	西羽賀体育館	施設（入口）	0.112
195	上原コミュニティ集会所	施設（入口）	0.104	240	カイギウランドたかさと	施設（入口）	0.080
196	金森多目的集会所	施設（入口）	0.062	241	ふれあいランド高郷	リアルタイム等	0.064
197	中屋敷公民館	施設（入口）	0.062	242	ふれあいランド高郷内パークゴルフ場	8番グリーン	0.062
198	南屋敷公民館	施設（入口）	0.122	243	高郷総合支所	リアルタイム等	0.063
199	松崎公民館	施設（入口）	0.074	244	荻野出張所	施設（入口）	0.074
200	竹屋公民館	施設（入口）	0.092	245	旧雷神山スキー場管理棟	施設（入口）	0.080
201	田中地区公民館	施設（入口）	0.062	246	荻野駅	施設（入口）	0.080
202	紙子公民館	施設（入口）	0.110	247	高齢者生活福祉センターかたくり荘	施設（入口）	0.070
203	刈麻多目的共同利用施設	施設（入口）	0.112				

## ◆ 学校・幼稚園・保育所放射線測定結果（12月分）について

この調査は、各学校施設等に配置されています簡易型測定器（ラディ）により週1回測定した数値です。

\* ラディ測定値については、最大値と最小値を載せています。

\* 測定の高さ・・・ 中学校では1m。小学校、幼稚園、保育所では50cm。

単位：マイクロシーベルト毎時

No.	施設名	測定地点	ラディ測定値	No.	施設名	測定地点	ラディ測定値	No.	施設名	測定地点	ラディ測定値
1	第一小学校	昇降口	0.063～0.064	3	松山小学校	昇降口	0.082～0.083	5	第三小学校	昇降口	0.085～0.105
		校庭	0.075～0.078			校庭	0.102～0.105			校庭	0.088～0.093
		遊具付近	0.105～0.107			遊具付近	0.119～0.121			遊具付近	0.139～0.158
2	第二小学校	昇降口	0.077～0.099	4	上三宮小学校	昇降口	0.067～0.078	6	関柴小学校	昇降口	0.077～0.080
		校庭	0.085～0.095			校庭	0.075～0.087			校庭	0.086～0.088
		遊具付近	0.092～0.098			遊具付近	0.089～0.125			遊具付近	0.109～0.119

No.	施設名	測定地点	ラディ測定値	No.	施設名	測定地点	ラディ測定値	No.	施設名	測定地点	ラディ測定値
7	熊倉小学校	昇降口	0.076~0.084	19	第二中学校	昇降口	0.092~0.094	31	豊川幼稚園	昇降口	0.085~0.090
		校庭	0.189~0.204			校庭	0.102			校庭	0.097~0.100
		遊具付近	0.125~0.149			遊具付近	0.113			遊具付近	0.126~0.137
8	慶徳小学校	昇降口	0.083~0.085	20	第三中学校	昇降口	0.075~0.076	32	慶徳幼稚園	昇降口	0.076~0.089
		校庭	0.114~0.119			校庭	0.123			校庭	0.106~0.128
		遊具付近	0.109~0.115			遊具付近	0.134			遊具付近	0.113~0.129
9	豊川小学校	昇降口	0.082~0.085	21	会北中学校	昇降口	0.083~0.090	33	すぎっこ幼稚園	昇降口	0.064~0.071
		校庭	0.090~0.093			校庭	0.082~0.091			校庭	0.101~0.107
		遊具付近	0.094~0.113			遊具付近	0.104~0.112			遊具付近	0.126~0.133
10	熱塩小学校	昇降口	0.081~0.092	22	塩川中学校	昇降口	0.118~0.136	34	第一保育所	昇降口	0.071~0.080
		校庭	0.067~0.091			校庭	0.113~0.119			校庭	0.085~0.096
		遊具付近	0.084~0.099			遊具付近	0.151~0.181			遊具付近	0.113~0.118
11	加納小学校	昇降口	0.074~0.077	23	山都中学校	昇降口	0.092~0.103	35	第二保育所	昇降口	0.090~0.101
		校庭	0.083~0.090			校庭	0.119~0.129			校庭	0.071~0.090
		遊具付近	0.101~0.105			遊具付近	0.144~0.158			遊具付近	0.084~0.098
12	堂島小学校	昇降口	0.100~0.111	24	高郷中学校	昇降口	0.070~0.090	36	第四保育所	昇降口	0.059~0.073
		校庭	0.126~0.136			校庭	0.067~0.068			校庭	0.081~0.094
		遊具付近	0.143~0.161			遊具付近	0.091~0.107			遊具付近	0.072~0.092
13	塩川小学校	昇降口	0.136~0.137	25	第一幼稚園	昇降口	0.065~0.074	37	駒形保育所	昇降口	0.093~0.105
		校庭	0.176~0.177			校庭	0.071~0.096			校庭	0.166~0.182
		遊具付近	0.160			遊具付近	0.090~0.103			遊具付近	0.164~0.177
14	姥堂小学校	昇降口	0.085~0.095	26	第二幼稚園	昇降口	0.077~0.081	38	姥堂保育所	昇降口	0.098~0.113
		校庭	0.102~0.172			校庭	0.084~0.100			校庭	0.132~0.150
		遊具付近	0.100~0.160			遊具付近	0.087~0.096			遊具付近	0.139~0.154
15	駒形小学校	昇降口	0.078~0.085	27	松山幼稚園	昇降口	0.070~0.078	39	堂島保育所	昇降口	0.082~0.114
		校庭	0.129~0.135			校庭	0.090~0.097			校庭	0.132~0.154
		遊具付近	0.149~0.159			遊具付近	0.066~0.073			遊具付近	0.142~0.167
16	山都小学校	昇降口	0.076~0.080	28	岩月幼稚園	昇降口	0.084~0.092	40	山都保育所	昇降口	0.085~0.089
		校庭	0.079~0.088			校庭	0.076~0.090			校庭	0.126~0.142
		遊具付近	0.075~0.087			遊具付近	0.108~0.115			遊具付近	0.084~0.094
17	高郷小学校	昇降口	0.085~0.099	29	関柴幼稚園	昇降口	0.087~0.094	41	西羽賀保育所	昇降口	0.074~0.084
		校庭	0.086~0.099			校庭	0.105~0.114			校庭	0.074~0.085
		遊具付近	0.075~0.090			遊具付近	0.095~0.102			遊具付近	0.112~0.115
18	第一中学校	昇降口	0.074~0.085	30	熊倉幼稚園	昇降口	0.090~0.104				
		校庭	0.080~0.082			校庭	0.105~0.145				
		遊具付近	0.113~0.115			遊具付近	0.096~0.160				

### ◆ 公園等15地点について（12月14日）

単位：マイクロシーベルト毎時

No.	施設名	測定地点	測定高	測定値	No.	施設名	測定地点	測定高	測定値
1	日橋川緑地公園①	遊具付近	1m	0.120	9	中央公園(塩川町)②	北側	1m	0.154
2	日橋川緑地公園②	遊具付近	1m	0.160	10	南屋敷行政区①	南屋敷東側	1m	0.106
3	日橋川緑地公園③	中央付近	1m	0.136	11	南屋敷行政区②	南屋敷中央付近	1m	0.096
4	日橋川緑地公園④	遊具付近	1m	0.152	12	深沢行政区①	深沢北側	1m	0.108
5	日橋川緑地公園⑤	ピクニック広場	1m	0.146	13	深沢行政区②	深沢南側	1m	0.114
6	日橋川緑地公園⑥	ソフト広場	1m	0.112	14	こすもす保育園①	入口付近	50cm	0.084
7	日橋川緑地公園⑦	野球広場	1m	0.104	15	こすもす保育園②	入口付近	50cm	0.090
8	中央公園(塩川町)①	南側	1m	0.148					

### ◆ 本市の空間放射線量の状況について

市では毎月1回、市内247地点で市民の生活空間における空間放射線のモニタリング調査を実施しております。また、市内の小中学校、幼稚園、保育所等で、3地点の測定を行っております。塩川地区においては、5箇所について、15地点増やし毎月1回測定を行っております。

市で測定しました測定値を定期的に専門機関や専門家の方に見ていただき、安全で安心して生活できるレベルとアドバイスを受けております。

# 「東日本大震災関連」

# 喜多方市からの最新情報

.. 編集・発行 ..  
喜多方市地震災害対策本部  
☎ 0241(24)5221、(24)5261、(24)5285  
Eメール  
seikatsu@city.kitakata.fukushima.jp

平成28年2月15日 (第35報)

## ◆ 甲状腺検査の対象者の皆様へ 申し込み・受検を忘れていませんか？

県と県立医科大学では、県民健康管理調査の一環として、子どもたちの健康を長期にわたり見守るため、甲状腺検査を実施しています。対象者へは既に「甲状腺検査のお知らせ」が送付され、12月から順次検査が始まっています。

「申し込みをし忘れた」「学校での実施日に検査できなかった」等、申し込みや検査がお済みでない方は、下記までご相談のうえ、検査を受けてください。

- 対象者 ○平成23年3月11日(震災時)に県内にお住まいで概ね18歳以下であった全県民  
(具体的には平成4年4月2日から平成23年4月1日までに生まれた方)  
○上記の方に加え平成23年4月2日から平成24年4月1日までに生まれた方

県民健康管理調査に関するお問い合わせ  
福島県立医科大学 放射線医学県民健康管理センター  
☎024-549-5130(9:00~17:00 土日・祝日を除く)

【問合せ 市民部保健課 0241(24)5223】

## ◆ 東京電力株式会社「会津若松補償相談センター」からの窓口開催日の変更について

東京電力株式会社会津若松補償相談センター(会津アピオ内)では、「常設相談窓口」を開設しておりますが、平成28年4月1日より窓口開催日を下記のとおり変更させていただきます。

### ○常設相談窓口

場 所 福島県会津若松市インター西52(アピオ内)

開 設 日 月曜日～金曜日(祝日・年末年始を除きます)

時 間 9:00～17:00(昼休みも受け付けます)

### ○東京電力株式会社 福島原子力補償相談室(コールセンター)

原子力損害賠償全般に関するお問い合わせ Tel:0120-926-404

土地・建物・家財の賠償に関するお問い合わせ Tel:0120-926-596

\*受付時間 平日 9:00～19:00 土日祝日 9:00～17:00

## ◆市施設等放射線測定結果について(1月13日～18日)

[測定高]・1m(小学校、保育所、幼稚園、児童館については50cm)

単位:マイクロシーベルト毎時

No.	施設名	測定地点	測定値	No.	施設名	測定地点	測定値
1	さくらっこ保育園	リアルタイム等	0.054	15	喜多方市豊川児童館	施設(入口)	0.110
2	道光保育所	リアルタイム等	0.069	16	松山児童クラブ館(松山小学校内)	リアルタイム等	0.099
3	桜ヶ丘育児園	施設(入口)	0.059	17	喜多方市上三宮児童館	施設(入口)	0.116
4	喜多方市第二保育所	リアルタイム等	0.073	18	喜多方市岩月児童館	園庭(中央)	0.102
5	きっずはうす	園庭(中央)	0.070	19	喜多方児童クラブ館	施設(入口)	0.078
6	ドレミ保育園	リアルタイム等	0.044	20	喜多方市関柴児童館	園庭(中央)	0.094
7	ホッズランドどんぐりの森	リアルタイム等	0.071	21	喜多方市中央児童館	施設(入口)	0.078
8	医療法人 昨雲会たんぼぼ保育園	リアルタイム等	0.064	22	喜多方市立熊倉幼稚園	リアルタイム等	0.086
9	喜多方市第四保育所	リアルタイム等	0.068	23	いずみ幼稚園(私立)	リアルタイム等	0.069
10	東町のびやか保育園	リアルタイム等	0.069	24	喜多方市立岩月幼稚園	リアルタイム等	0.068
11	東町さつき保育所	リアルタイム等	0.061	25	信愛幼稚園(私立)	園庭(中央)	0.090
12	喜多方市第一保育所	リアルタイム等	0.064	26	千草幼稚園(私立)	リアルタイム等	0.071
13	喜多方市熊倉児童館	リアルタイム等	0.094	27	喜多方市立慶徳幼稚園	リアルタイム等	0.066
14	喜多方市慶徳児童館	リアルタイム等	0.070	28	喜多方市立豊川幼稚園	リアルタイム等	0.085

No.	施設名	測定地点	測定値	No.	施設名	測定地点	測定値
29	喜多方市立松山幼稚園	リアルタイム等	0.068	91	福島県立耶麻農業高等学校	リアルタイム等	0.068
30	旧喜多方市立上三宮幼稚園	リアルタイム等	0.061	92	喜多方准看護高等専修学校	リアルタイム等	0.076
31	喜多方市立第一幼稚園	リアルタイム等	0.063	93	入田付小学校根小屋分校	リアルタイム等	0.030
32	喜多方市立第二幼稚園	リアルタイム等	0.078	94	おぐに交流の郷	リアルタイム等	0.079
33	喜多方市立関柴幼稚園	リアルタイム等	0.074	95	喜多方市役所	リアルタイム等	0.060
34	喜多方市立熊倉小学校	リアルタイム等	0.086	96	熊倉上集会所	施設（入口）	0.106
35	喜多方市立慶徳小学校	リアルタイム等	0.087	97	熊倉下集落センター	施設（入口）	0.082
36	喜多方市立豊川小学校	リアルタイム等	0.097	98	高柳集会所	施設（入口）	0.098
37	喜多方市立松山小学校	リアルタイム等	0.099	99	吉沢集落センター	施設（入口）	0.098
38	喜多方市立上三宮小学校	リアルタイム等	0.084	100	館多目的集会所	施設（入口）	0.090
39	喜多方市立第三小学校	リアルタイム等	0.104	101	道地集会所	施設（入口）	0.072
40	喜多方市立第一小学校	リアルタイム等	0.078	102	小沼沢集会所	施設（入口）	0.112
41	喜多方市立第二小学校	リアルタイム等	0.097	103	小沼集落センター	施設（入口）	0.108
42	喜多方市立関柴小学校	リアルタイム等	0.089	104	泉水寺	施設（入口）	0.088
43	喜多方市立第一中学校	リアルタイム等	0.076	105	金沢集落センター	施設（入口）	0.076
44	喜多方市立第二中学校	リアルタイム等	0.075	106	勝本公民館	施設（入口）	0.074
45	喜多方市立第三中学校	リアルタイム等	0.073	107	七本木集会所	施設（入口）	0.088
46	大荒井公園	公園（中央）	0.110	108	本林多目的生活共同施設	施設（入口）	0.094
47	経壇公園	施設（入口）	0.098	109	川前集落自治会館	施設（入口）	0.096
48	桜壇公園	施設（入口）	0.106	110	芦平多目的集会所	施設（入口）	0.080
49	桜ガ丘公園	施設（入口）	0.104	111	萩平部落集会所	施設（入口）	0.086
50	常盤台公園	施設（入口）	0.088	112	獅子沢集落センター	施設（入口）	0.096
51	西四ッ谷南公園	施設（入口）	0.098	113	ひめさゆり保育園	リアルタイム等	0.051
52	花園公園	施設（入口）	0.100	114	喜多方市立すぎっこ幼稚園	リアルタイム等	0.062
53	東桜ガ丘公園	施設（入口）	0.070	115	喜多方市立加納小学校	リアルタイム等	0.067
54	上高額公園	施設（入口）	0.098	116	喜多方市立熱塩小学校	リアルタイム等	0.080
55	権現森公園	公園（中央）	0.136	117	喜多方市立会北中学校	リアルタイム等	0.069
56	御清水公園	施設（入口）	0.074	118	熱塩加納総合支所	リアルタイム等	0.050
57	天満公園	公園（中央）	0.100	119	喜多方市熱塩加納公民館	リアルタイム等	0.067
58	さつきが丘公園	施設（入口）	0.098	120	熱塩加納体育館	施設（入口）	0.086
59	上三宮公園	施設（入口）	0.082	121	熱塩加納運動場	運動場（中央）	0.070
60	上ノ山墓地公園	施設（入口）	0.064	122	夢の森	施設（入口）	0.070
61	北町公園	施設（入口）	0.088	123	ひめさゆり浪漫館	施設（入口）	0.068
62	西四ッ谷公園	施設（入口）	0.084	124	喜多方市日中線記念館	施設（広場）	0.078
63	東町公園	施設（入口）	0.096	125	熱塩温泉バスターミナル	ローター（中央）	0.066
64	中山森林公園	公園（中央）	閉園	126	熱塩加納児童クラブ	施設（入口）	0.074
65	喜多方市熊倉公民館	リアルタイム等	0.085	127	塩川すこやか保育園	園庭（中央）	0.098
66	喜多方プラザ（喜多方市中央公民館）	リアルタイム等	0.082	128	こすもす保育園	リアルタイム等	0.082
67	喜多方市松山公民館	リアルタイム等	0.062	129	喜多方市堂島保育所	リアルタイム等	0.101
68	喜多方市上三宮公民館	リアルタイム等	0.064	130	旧喜多方市塩川保育所	リアルタイム等	0.110
69	岩月交遊館	リアルタイム等	0.073	131	喜多方市姥堂保育所	リアルタイム等	0.105
70	喜多方市慶徳公民館	施設（入口）	0.074	132	喜多方市駒形保育所	リアルタイム等	0.080
71	喜多方市豊川公民館	リアルタイム等	0.059	133	塩川幼稚園（私立）	園庭（中央）	0.138
72	喜多方市厚生会館	リアルタイム等	0.091	134	喜多方市立堂島小学校	リアルタイム等	0.114
73	喜多方市勤労青少年ホーム	リアルタイム等	0.097	135	喜多方市立塩川小学校	リアルタイム等	0.101
74	喜多方市関柴公民館	リアルタイム等	0.075	136	喜多方市立姥堂小学校	リアルタイム等	0.106
75	押切川公園体育館	施設（入口）	0.102	137	喜多方市立駒形小学校	リアルタイム等	0.115
76	押切川公園スポーツ広場	リアルタイム等	0.072	138	喜多方市立塩川中学校	リアルタイム等	0.101
77	押切川公園野球場	施設（入口）	0.082	139	喜多方市堂島地区公民館	リアルタイム等	0.115
78	喜多方市民プール	施設（入口）	0.088	140	喜多方市塩川公民館	リアルタイム等	0.095
79	ひばりが丘球場	施設（入口）	0.092	141	喜多方市姥堂地区公民館	リアルタイム等	0.107
80	喜多方市総合福祉センター	施設（入口）	0.084	142	喜多方市駒形地区公民館	リアルタイム等	0.125
81	喜多方市水道課	施設（入口）	0.080	143	中央公園	公園（中央）	0.148
82	農村婦人の家	施設（入口）	0.090	144	御殿場公園	施設（入口）	0.112
83	喜多方駅	施設（入口）	0.094	145	日橋川緑地公園	遊歩道	0.142
84	喜多方市美術館	施設（入口）	0.090	146	堂島公園	公園（中央）	0.114
85	喜多方市立図書館	施設（入口）	0.076	147	東岡公園	公園（中央）	0.166
86	ふれあいパーク喜多の郷	リアルタイム等	0.063	148	塩川総合支所	リアルタイム等	0.057
87	新道駐車場	施設（駐車場）	0.094	149	塩川駅	施設（入口）	0.110
88	福島県立喜多方東高等学校	リアルタイム等	0.079	150	塩川物産館川番所	施設・駐車場	0.112
89	福島県立喜多方桐桜高等学校	リアルタイム等	0.056	151	塩川児童クラブ	リアルタイム等	0.094
90	福島県立喜多方高等学校	リアルタイム等	0.087	152	杜のくまさんinしおかわ	リアルタイム等	0.103

No.	施設名	測定地点	測定値	No.	施設名	測定地点	測定値
153	大田木浄化センター	リアルタイム等	0.084	201	田中地区公民館	施設（入口）	0.108
154	塩川駐在所前道路	施設（入口）	0.120	202	紙子公民館	施設（入口）	0.090
155	第3区集会所	施設（入口）	0.100	203	刈麻多目的共同利用施設	施設（入口）	0.124
156	塩川駅前交差点前広場（大津屋旅館向かい）	施設（入口）	0.100	204	大原多目的共同利用施設	施設（入口）	0.094
157	もりた犬猫医院前道路	施設（入口）	0.146	205	唐沢婦人ホーム	施設（入口）	0.118
158	ユアサ工業前道路	施設（入口）	0.100	206	深沢公民館	施設（入口）	0.124
159	市営恵比寿喜田団地前道路	施設（入口）	0.100	207	江添公民館	施設（入口）	0.128
160	テクノカレッジ会津前道路	施設（入口）	0.094	208	馬場新田集会所	施設（入口）	0.090
161	御殿場団地集会所	施設（入口）	0.146	209	金川集会所	施設（入口）	0.080
162	大沢公民館	施設（入口）	0.092	210	三橋公会堂	施設（入口）	0.098
163	赤星公民館	施設（入口）	0.102	211	上窪公民館	施設（入口）	0.098
164	貝沼多目的集会所	施設（入口）	0.086	212	下窪公民館	施設（入口）	0.098
165	上遠田多目的集会所	施設（入口）	0.080	213	館ノ内集会所	施設（入口）	0.090
166	下遠田多目的集会所	施設（入口）	0.102	214	駒形児童クラブ	施設（入口）	0.114
167	第六多目的集会所	施設（入口）	0.102	215	堂島児童クラブ	施設（入口）	0.090
168	沖多目的集会所	施設（入口）	0.092	216	喜多方市山都保育所	リアルタイム等	0.062
169	柴城地区集会所	施設（入口）	0.146	217	喜多方市立山都小学校	リアルタイム等	0.088
170	台集会所	施設（入口）	0.104	218	喜多方市立山都中学校	リアルタイム等	0.068
171	万力公会堂	施設（入口）	0.102	219	山都公民館	リアルタイム等	0.064
172	東鑑沼多目的集会所	施設（入口）	0.108	220	いいでのゆ	リアルタイム等	0.076
173	西鑑沼多目的集会所	施設（入口）	0.068	221	山都体育館	施設（入口）	0.064
174	能力多目的集会所	施設（入口）	0.092	222	山都テニス・バレーコート（いいで荘）	施設（入口）	0.062
175	田原集会所	施設（入口）	0.066	223	山都森林スポーツ公園	施設（入口）	0.062
176	大木多目的集会所	施設（入口）	0.102	224	山都総合支所	施設（入口）	0.052
177	中の目多目的集会所	施設（入口）	0.096	225	山都保健センター	施設（入口）	0.064
178	宮ノ目多目的集会所	施設（入口）	0.106	226	飯豊とそばの里センター	施設（入口）	0.048
179	反田公民館	施設（入口）	0.078	227	山都駅	施設（入口）	0.054
180	上利根川多目的集会所	施設（入口）	0.090	228	高郷児童館	リアルタイム等	0.054
181	下利根川多目的集会所	施設（入口）	0.104	229	喜多方市西羽賀保育所	リアルタイム等	0.067
182	小出集会所	施設（入口）	0.102	230	喜多方市立高郷小学校	リアルタイム等	0.078
183	別府公民館	施設（入口）	0.098	231	喜多方市立高郷中学校	リアルタイム等	0.065
184	高木公民館	施設（入口）	0.096	232	高郷公民館	リアルタイム等	0.063
185	新井田公民館	施設（入口）	0.122	233	高郷運動広場	施設・中央	0.080
186	かがみの里	施設（入口）	0.074	234	高郷運動広場野球場	ホームベース	0.096
187	新井田谷地多目的集会所	施設（入口）	0.098	235	高郷運動広場テニス場	コート・中央	0.096
188	上江集会所	施設（入口）	0.068	236	高郷体育館	施設（入口）	0.114
189	塩川中学校南側道路	施設（入口）	0.124	237	県営荻野漕艇場	施設（入口）	0.064
190	橋本前田団地前公園	施設（入口）	0.118	238	磐見体育館	施設（入口）	0.090
191	西常世公民館	施設（入口）	0.080	239	西羽賀体育館	施設（入口）	0.106
192	東常世公民館	施設（入口）	0.082	240	カイギウランドたかさと	施設（入口）	0.076
193	横道集会所	施設（入口）	0.104	241	ふれあいランド高郷	リアルタイム等	0.045
194	中道地集会所	施設（入口）	0.082	242	ふれあいランド高郷内パークゴルフ場	8番グリーン	0.052
195	上原コミュニティ集会所	施設（入口）	0.086	243	高郷総合支所	リアルタイム等	0.062
196	金森多目的集会所	施設（入口）	0.074	244	荻野出張所	施設（入口）	0.070
197	中屋敷公民館	施設（入口）	0.066	245	旧雷神山スキー場管理棟	施設（入口）	0.068
198	南屋敷公民館	施設（入口）	0.140	246	荻野駅	施設（入口）	0.074
199	松崎公民館	施設（入口）	0.108	247	高齢者生活福祉センターかたくり荘	施設（入口）	0.074
200	竹屋公民館	施設（入口）	0.120				

## ◆ 学校・幼稚園・保育所放射線測定結果（1月分）について

この調査は、各学校施設等に配置されています簡易型測定器（ラディ）により週1回測定した数値です。

\* ラディ測定値については、最大値と最小値を載せています。

\* 測定の高さ・・・ 中学校では1m。小学校、幼稚園、保育所では50cm。

単位：マイクロシーベルト毎時

No.	施設名	測定地点	ラディ測定値	No.	施設名	測定地点	ラディ測定値	No.	施設名	測定地点	ラディ測定値
1	第一小学校	昇降口	0.063~0.078	2	第二小学校	昇降口	0.081~0.097	3	松山小学校	昇降口	0.083~0.084
		校庭	0.075~0.078			校庭	0.081~0.085			校庭	0.092~0.104
		遊具付近	0.094~0.108			遊具付近	0.088~0.099			遊具付近	0.103~0.121

No.	施設名	測定地点	ラディ測定値	No.	施設名	測定地点	ラディ測定値	No.	施設名	測定地点	ラディ測定値
4	上三宮小学校	昇降口	0.066~0.082	17	高郷小学校	昇降口	0.080~0.096	30	熊倉幼稚園	昇降口	0.083~0.095
		校庭	0.056~0.092			校庭	0.077~0.085			校庭	0.093~0.121
		遊具付近	0.058~0.110			遊具付近	0.070~0.077			遊具付近	0.105~0.121
5	第三小学校	昇降口	0.090~0.101	18	第一中学校	昇降口	0.080~0.088	31	豊川幼稚園	昇降口	0.081~0.098
		校庭	0.068~0.095			校庭	0.081~0.091			校庭	0.105~0.107
		遊具付近	0.098~0.147			遊具付近	0.088~0.114			遊具付近	0.127~0.142
6	関柴小学校	昇降口	0.075~0.086	19	第二中学校	昇降口	0.086~0.092	32	慶徳幼稚園	昇降口	0.076~0.085
		校庭	0.074~0.081			校庭	0.080~0.102			校庭	0.118~0.126
		遊具付近	0.085~0.113			遊具付近	0.089~0.112			遊具付近	0.099~0.121
7	熊倉小学校	昇降口	0.081~0.089	20	第三中学校	昇降口	0.076~0.078	33	すぎっこ幼稚園	昇降口	0.054~0.064
		校庭	0.157~0.200			校庭	0.123~0.125			校庭	0.053~0.092
		遊具付近	0.095~0.143			遊具付近	0.134			遊具付近	0.068~0.131
8	慶徳小学校	昇降口	0.082~0.089	21	会北中学校	昇降口	0.078~0.092	34	第一保育所	昇降口	0.070~0.075
		校庭	0.076~0.122			校庭	0.047~0.091			校庭	0.077~0.088
		遊具付近	0.081~0.115			遊具付近	0.065~0.119			遊具付近	0.093~0.112
9	豊川小学校	昇降口	0.075~0.093	22	塩川中学校	昇降口	0.126~0.135	35	第二保育所	昇降口	0.098~0.107
		校庭	0.085~0.102			校庭	0.102~0.122			校庭	0.075~0.097
		遊具付近	0.093~0.100			遊具付近	0.134~0.170			遊具付近	0.087~0.116
10	熱塩小学校	昇降口	0.080~0.091	23	山都中学校	昇降口	0.081~0.098	36	第四保育所	昇降口	0.064~0.078
		校庭	0.070~0.091			校庭	0.090~0.126			校庭	0.076~0.093
		遊具付近	0.064~0.089			遊具付近	0.102~0.155			遊具付近	0.071~0.092
11	加納小学校	昇降口	0.073~0.075	24	高郷中学校	昇降口	0.069~0.080	37	駒形保育所	昇降口	0.090~0.098
		校庭	0.065~0.085			校庭	0.061~0.075			校庭	0.139~0.176
		遊具付近	0.074~0.104			遊具付近	0.071~0.087			遊具付近	0.146~0.166
12	堂島小学校	昇降口	0.098~0.109	25	第一幼稚園	昇降口	0.065~0.077	38	姥堂保育所	昇降口	0.093~0.149
		校庭	0.130~0.138			校庭	0.079~0.100			校庭	0.114~0.159
		遊具付近	0.142~0.154			遊具付近	0.078~0.088			遊具付近	0.120~0.164
13	塩川小学校	昇降口	0.130~0.137	26	第二幼稚園	昇降口	0.076~0.083	39	堂島保育所	昇降口	0.081~0.099
		校庭	0.140~0.177			校庭	0.084~0.095			校庭	0.121~0.150
		遊具付近	0.160~0.161			遊具付近	0.090~0.105			遊具付近	0.127~0.160
14	姥堂小学校	昇降口	0.077~0.089	27	松山幼稚園	昇降口	0.070~0.083	40	山都保育所	昇降口	0.084~0.096
		校庭	0.102~0.115			校庭	0.084~0.099			校庭	0.091~0.137
		遊具付近	0.114~0.141			遊具付近	0.060~0.082			遊具付近	0.075~0.082
15	駒形小学校	昇降口	0.076~0.091	28	岩月幼稚園	昇降口	0.088~0.094	41	西羽賀保育所	昇降口	0.070~0.079
		校庭	0.123~0.181			校庭	0.074~0.088			校庭	0.047~0.077
		遊具付近	0.112~0.159			遊具付近	0.092~0.118			遊具付近	0.076~0.118
16	山都小学校	昇降口	0.075~0.078	29	関柴幼稚園	昇降口	0.087~0.098				
		校庭	0.076~0.084			校庭	0.076~0.109				
		遊具付近	0.072~0.082			遊具付近	0.075~0.107				

◆ 公園等15地点について（1月13日）

単位：マイクロシーベルト毎時

NO.	施設名	測定地点	測定高	測定値	NO.	施設名	測定地点	測定高	測定値
1	日橋川緑地公園①	遊具付近	1m	0.146	9	中央公園(塩川町)②	北側	1m	0.142
2	日橋川緑地公園②	遊具付近	1m	0.126	10	南屋敷行政区①	南屋敷東側	1m	0.108
3	日橋川緑地公園③	中央付近	1m	0.112	11	南屋敷行政区②	南屋敷中央付近	1m	0.080
4	日橋川緑地公園④	遊具付近	1m	0.146	12	深沢行政区①	深沢北側	1m	0.092
5	日橋川緑地公園⑤	ピクニック広場	1m	0.122	13	深沢行政区②	深沢南側	1m	0.136
6	日橋川緑地公園⑥	ソフト広場	1m	0.108	14	こすもす保育園①	入口付近	50cm	0.080
7	日橋川緑地公園⑦	野球広場	1m	0.108	15	こすもす保育園②	入口付近	50cm	0.086
8	中央公園(塩川町)①	南側	1m	0.156					

◆ 本市の空間放射線量の状況について

市では毎月1回、市内247地点で市民の生活空間における空間放射線のモニタリング調査を実施しております。また、市内の小学校、幼稚園、保育所等で、3地点の測定を行っております。塩川地区においては、5箇所について、15地点増やし毎月1回測定を行っております。

市で測定しました測定値を定期的に専門機関や専門家の方に見ていただき、安全で安心して生活できるレベルとアドバイスを受けております。

# 「東日本大震災関連」

# 喜多方市からの最新情報

.. 編集・発行 ..  
喜多方市地震災害対策本部  
☎ 0241(24)5221、(24)5261、(24)5285  
Eメール  
seikatsu@city.kitakata.fukushima.jp

平成28年3月15日 (第36報)

## ◆ 山菜類の放射性物質モニタリング検査の実施について

まもなく山菜の発生時期を迎えようとしておりますが、山菜類を出荷・販売する際は県による放射性物質モニタリング検査を受ける必要があります。

モニタリング検査につきましては、出荷・販売の時期を逃さないために発生初期において検査を受けてください。

検査は県において行っておりますが、受付は喜多方市役所農林課もしくは最寄りの各総合支所産業課で行っておりますので、検査を受ける際はご連絡ください。

なお、市内で採取された「野生のわらび」と「こしあぶら」につきましては、平成24年から出荷・販売が制限されており、現在もその制限は解除されておられませんので、出荷・販売を控えてくださるようお願いします。

【問合せ 産業部農林課農山村振興室 0241(24)5234】

## ◆ 栽培きのこの生産・販売について

安全なきのこ生産のため、植菌を行う際は原木の指標値である1kg当たり50ベクレルを下回っていることを確認してから植菌作業を行ってください。

栽培きのこを出荷・販売する際は「ほだ木検査」と「きのこ検査」を受ける必要がありますので、新たに植菌を行った時はきのこ発生の1ヵ月前を目処に「ほだ木検査」を受けてください。すでに検査済みのほだ木については再検査の必要はありません。

「きのこ検査」につきましては、出荷・販売の時期を逃さないために発生初期において検査を受けてください。

これらの検査は県において行っておりますが、受付は喜多方市役所農林課もしくは最寄りの各総合支所産業課で行っておりますので、検査を受ける際はご連絡ください。

なお、「ほだ木検査」にはおが粉(ほだ木を輪切りにしてそこから出る木くず)を2リットル、「きのこ検査」には1kg程度の検体がそれぞれ必要となります。

【問合せ 産業部農林課農山村振興室 0241(24)5234】

## ◆ 市施設等放射線測定結果について (2月10日～12日)

[測定高]・1m (小学校、保育所、幼稚園、児童館については50cm)

単位：マイクロシーベルト毎時

No.	施設名	測定地点	測定値	No.	施設名	測定地点	測定値
1	さくらっこ保育園	リアルタイム等	0.040	15	喜多方市豊川児童館	施設(入口)	0.080
2	道光保育所	リアルタイム等	0.059	16	松山児童クラブ館(松山小学校内)	リアルタイム等	0.094
3	桜ヶ丘育児園	施設(入口)	0.056	17	喜多方市上三宮児童館	施設(入口)	0.072
4	喜多方市第二保育所	リアルタイム等	0.061	18	喜多方市岩月児童館	園庭(中央)	0.078
5	きっずはうす	園庭(中央)	0.072	19	喜多方児童クラブ館	施設(入口)	0.066
6	ドレミ保育園	リアルタイム等	0.036	20	喜多方市関柴児童館	園庭(中央)	0.090
7	木ッズランドどんぐりの森	リアルタイム等	0.068	21	喜多方市中央児童館	施設(入口)	0.088
8	医療法人 昨雲会たんぽぽ保育園	リアルタイム等	0.037	22	喜多方市立熊倉幼稚園	リアルタイム等	0.060
9	喜多方市第四保育所	リアルタイム等	0.054	23	いずみ幼稚園(私立)	リアルタイム等	0.053
10	東町のびやか保育園	リアルタイム等	0.064	24	喜多方市立岩月幼稚園	リアルタイム等	0.044
11	東町さつき保育所	リアルタイム等	0.042	25	信愛幼稚園(私立)	園庭(中央)	0.080
12	喜多方市第一保育所	リアルタイム等	0.061	26	千草幼稚園(私立)	リアルタイム等	0.048
13	喜多方市熊倉児童館	リアルタイム等	0.080	27	喜多方市立慶徳幼稚園	リアルタイム等	0.042
14	喜多方市慶徳児童館	リアルタイム等	0.054	28	喜多方市立豊川幼稚園	リアルタイム等	0.080

No.	施設名	測定地点	測定値	No.	施設名	測定地点	測定値
29	喜多方市立松山幼稚園	リアルタイム等	0.047	91	福島県立耶麻農業高等学校	リアルタイム等	0.068
30	旧喜多方市立上三宮幼稚園	リアルタイム等	0.038	92	喜多方准看護高等専修学校	リアルタイム等	0.069
31	喜多方市立第一幼稚園	リアルタイム等	0.051	93	入田付小学校根小屋分校	リアルタイム等	0.014
32	喜多方市立第二幼稚園	リアルタイム等	0.064	94	おぐに交流の郷	リアルタイム等	0.059
33	喜多方市立関柴幼稚園	リアルタイム等	0.059	95	喜多方市役所	リアルタイム等	0.057
34	喜多方市立熊倉小学校	リアルタイム等	0.083	96	熊倉上集会所	施設(入口)	0.102
35	喜多方市立慶徳小学校	リアルタイム等	0.075	97	熊倉下集落センター	施設(入口)	0.086
36	喜多方市立豊川小学校	リアルタイム等	0.096	98	高柳集会所	施設(入口)	0.090
37	喜多方市立松山小学校	リアルタイム等	0.094	99	吉沢集落センター	施設(入口)	0.096
38	喜多方市立上三宮小学校	リアルタイム等	0.059	100	館多目的集会所	施設(入口)	0.066
39	喜多方市立第三小学校	リアルタイム等	0.096	101	道地集会所	施設(入口)	0.068
40	喜多方市立第一小学校	リアルタイム等	0.067	102	小沼沢集会所	施設(入口)	0.088
41	喜多方市立第二小学校	リアルタイム等	0.096	103	小沼集落センター	施設(入口)	0.086
42	喜多方市立関柴小学校	リアルタイム等	0.090	104	泉水寺	施設(入口)	0.086
43	喜多方市立第一中学校	リアルタイム等	0.071	105	金沢集落センター	施設(入口)	0.064
44	喜多方市立第二中学校	リアルタイム等	0.054	106	勝本公民館	施設(入口)	0.078
45	喜多方市立第三中学校	リアルタイム等	0.072	107	七本木集会所	施設(入口)	0.090
46	大荒井公園	公園(中央)	0.092	108	本林多目的生活共同施設	施設(入口)	0.080
47	経壇公園	施設(入口)	0.056	109	川前集落自治会館	施設(入口)	0.092
48	桜壇公園	施設(入口)	0.078	110	芦平多目的集会所	施設(入口)	0.062
49	桜ガ丘公園	施設(入口)	0.068	111	萩平部落集会所	施設(入口)	0.072
50	常盤台公園	施設(入口)	0.078	112	獅子沢集落センター	施設(入口)	0.076
51	西四ッ谷南公園	施設(入口)	0.076	113	ひめさゆり保育園	リアルタイム等	0.024
52	花園公園	施設(入口)	0.060	114	喜多方市立すぎっこ幼稚園	リアルタイム等	0.033
53	東桜ガ丘公園	施設(入口)	0.050	115	喜多方市立加納小学校	リアルタイム等	0.046
54	上高額公園	施設(入口)	0.086	116	喜多方市立熱塩小学校	リアルタイム等	0.070
55	権現森公園	公園(中央)	0.080	117	喜多方市立会北中学校	リアルタイム等	0.042
56	御清水公園	施設(入口)	0.110	118	熱塩加納総合支所	リアルタイム等	0.028
57	天満公園	公園(中央)	0.090	119	喜多方市熱塩加納公民館	リアルタイム等	0.029
58	さつきが丘公園	施設(入口)	0.084	120	熱塩加納体育館	施設(入口)	0.042
59	上三宮公園	施設(入口)	0.050	121	熱塩加納運動場	運動場(中央)	0.040
60	上ノ山墓地公園	施設(入口)	0.046	122	夢の森	施設(入口)	0.062
61	北町公園	施設(入口)	0.062	123	ひめさゆり浪漫館	施設(入口)	0.046
62	西四ッ谷公園	施設(入口)	0.060	124	喜多方市日中線記念館	施設(広場)	0.032
63	東町公園	施設(入口)	0.082	125	熱塩温泉バスターミナル	ローター(中央)	0.058
64	中山森林公園	公園(中央)	閉園	126	熱塩加納児童クラブ	施設(入口)	0.066
65	喜多方市熊倉公民館	リアルタイム等	0.081	127	塩川すこやか育児園	園庭(中央)	0.070
66	喜多方プラザ(喜多方市中央公民館)	リアルタイム等	0.071	128	こすもす保育園	リアルタイム等	0.075
67	喜多方市松山公民館	リアルタイム等	0.056	129	喜多方市堂島保育所	リアルタイム等	0.099
68	喜多方市上三宮公民館	リアルタイム等	0.045	130	旧喜多方市塩川保育所	リアルタイム等	0.105
69	岩月交遊館	リアルタイム等	0.043	131	喜多方市姥堂保育所	リアルタイム等	0.092
70	喜多方市慶徳公民館	施設(入口)	0.066	132	喜多方市駒形保育所	リアルタイム等	0.077
71	喜多方市豊川公民館	リアルタイム等	0.051	133	塩川幼稚園(私立)	園庭(中央)	0.108
72	喜多方市厚生会館	リアルタイム等	0.073	134	喜多方市立堂島小学校	リアルタイム等	0.113
73	喜多方市勤労青少年ホーム	リアルタイム等	0.093	135	喜多方市立塩川小学校	リアルタイム等	0.104
74	喜多方市関柴公民館	リアルタイム等	0.074	136	喜多方市立姥堂小学校	リアルタイム等	0.105
75	押切川公園体育館	施設(入口)	0.092	137	喜多方市立駒形小学校	リアルタイム等	0.114
76	押切川公園スポーツ広場	リアルタイム等	0.060	138	喜多方市立塩川中学校	リアルタイム等	0.103
77	押切川公園野球場	施設(入口)	0.080	139	喜多方市堂島地区公民館	リアルタイム等	0.106
78	喜多方市民プール	施設(入口)	0.080	140	喜多方市塩川公民館	リアルタイム等	0.093
79	ひばりが丘球場	施設(入口)	0.058	141	喜多方市姥堂地区公民館	リアルタイム等	0.101
80	喜多方市総合福祉センター	施設(入口)	0.094	142	喜多方市駒形地区公民館	リアルタイム等	0.122
81	喜多方市水道課	施設(入口)	0.072	143	中央公園	公園(中央)	0.132
82	農村婦人の家	施設(入口)	0.086	144	御殿場公園	施設(入口)	0.084
83	喜多方駅	施設(入口)	0.082	145	日橋川緑地公園	遊歩道	0.142
84	喜多方市美術館	施設(入口)	0.080	146	堂島公園	公園(中央)	0.112
85	喜多方市立図書館	施設(入口)	0.078	147	東岡公園	公園(中央)	0.136
86	ふれあいパーク喜多の郷	リアルタイム等	0.038	148	塩川総合支所	リアルタイム等	0.054
87	新道駐車場	施設(駐車場)	0.078	149	塩川駅	施設(入口)	0.104
88	福島県立喜多方東高等学校	リアルタイム等	0.075	150	塩川物産館川番所	施設・駐車場	0.064
89	福島県立喜多方桐桜高等学校	リアルタイム等	0.056	151	塩川児童クラブ	リアルタイム等	0.094
90	福島県立喜多方高等学校	リアルタイム等	0.065	152	杜のくまさんinしおかわ	リアルタイム等	0.092

No.	施設名	測定地点	測定値	No.	施設名	測定地点	測定値
153	大田木浄化センター	リアルタイム等	0.078	201	田中地区公民館	施設（入口）	0.056
154	塩川駐在所前道路	施設（入口）	0.094	202	紙子公民館	施設（入口）	0.084
155	第3区集会所	施設（入口）	0.078	203	刈麻多目的共同利用施設	施設（入口）	0.076
156	塩川駅前交差点前広場（大津屋旅館向かい）	施設（入口）	0.102	204	大原多目的共同利用施設	施設（入口）	0.060
157	もりた犬猫医院前道路	施設（入口）	0.108	205	唐沢婦人ホーム	施設（入口）	0.066
158	ユアサ工業前道路	施設（入口）	0.096	206	深沢公民館	施設（入口）	0.110
159	市営恵比寿喜田団地前道路	施設（入口）	0.078	207	江添公民館	施設（入口）	0.078
160	テクノカレッジ会津前道路	施設（入口）	0.084	208	馬場新田集会所	施設（入口）	0.090
161	御殿場団地集会所	施設（入口）	0.120	209	金川集会所	施設（入口）	0.058
162	大沢公民館	施設（入口）	0.062	210	三橋公会堂	施設（入口）	0.086
163	赤星公民館	施設（入口）	0.068	211	上窪公民館	施設（入口）	0.064
164	貝沼多目的集会所	施設（入口）	0.066	212	下窪公民館	施設（入口）	0.112
165	上遠田多目的集会所	施設（入口）	0.092	213	館ノ内集会所	施設（入口）	0.084
166	下遠田多目的集会所	施設（入口）	0.072	214	駒形児童クラブ	施設（入口）	0.080
167	第六多目的集会所	施設（入口）	0.074	215	堂島児童クラブ	施設（入口）	0.070
168	沖多目的集会所	施設（入口）	0.094	216	喜多方市山都保育所	リアルタイム等	0.048
169	柴城地区集会所	施設（入口）	0.084	217	喜多方市立山都小学校	リアルタイム等	0.070
170	台集会所	施設（入口）	0.110	218	喜多方市立山都中学校	リアルタイム等	0.039
171	万力公会堂	施設（入口）	0.076	219	山都公民館	リアルタイム等	0.061
172	東鑑沼多目的集会所	施設（入口）	0.070	220	いいでのゆ	リアルタイム等	0.039
173	西鑑沼多目的集会所	施設（入口）	0.078	221	山都体育館	施設（入口）	0.084
174	能力多目的集会所	施設（入口）	0.082	222	山都テニス・バレーコート（いいで荘）	施設（入口）	0.074
175	田原集会所	施設（入口）	0.052	223	山都森林スポーツ公園	施設（入口）	閉園
176	大木多目的集会所	施設（入口）	0.078	224	山都総合支所	施設（入口）	0.080
177	中の目多目的集会所	施設（入口）	0.074	225	山都保健センター	施設（入口）	0.084
178	宮ノ目多目的集会所	施設（入口）	0.078	226	飯豊とそばの里センター	施設（入口）	0.058
179	反田公民館	施設（入口）	0.052	227	山都駅	施設（入口）	0.060
180	上利根川多目的集会所	施設（入口）	0.072	228	高郷児童館	リアルタイム等	0.037
181	下利根川多目的集会所	施設（入口）	0.066	229	喜多方市西羽賀保育所	リアルタイム等	0.043
182	小出集会所	施設（入口）	0.088	230	喜多方市立高郷小学校	リアルタイム等	0.076
183	別府公民館	施設（入口）	0.076	231	喜多方市立高郷中学校	リアルタイム等	0.064
184	高木公民館	施設（入口）	0.100	232	高郷公民館	リアルタイム等	0.043
185	新井田公民館	施設（入口）	0.086	233	高郷運動広場	施設・中央	閉鎖
186	かがみの里	施設（入口）	0.068	234	高郷運動広場野球場	ホームベース	閉鎖
187	新井田谷地多目的集会所	施設（入口）	0.082	235	高郷運動広場テニス場	コート・中央	閉鎖
188	上江集会所	施設（入口）	0.054	236	高郷体育館	施設（入口）	0.096
189	塩川中学校南側道路	施設（入口）	0.088	237	県営荻野漕艇場	施設（入口）	0.062
190	橋本前田団地前公園	施設（入口）	0.112	238	磐見体育館	施設（入口）	閉鎖
191	西常世公民館	施設（入口）	0.062	239	西羽賀体育館	施設（入口）	0.072
192	東常世公民館	施設（入口）	0.062	240	カイギウランドたかさと	施設（入口）	0.070
193	横道集会所	施設（入口）	0.070	241	ふれあいランド高郷	リアルタイム等	0.022
194	中道地集会所	施設（入口）	0.086	242	ふれあいランド高郷内パークゴルフ場	8番グリーン	閉鎖
195	上原コミュニティ集会所	施設（入口）	0.082	243	高郷総合支所	リアルタイム等	0.028
196	金森多目的集会所施設	施設（入口）	0.066	244	荻野出張所	施設（入口）	0.068
197	中屋敷公民館	施設（入口）	0.066	245	旧雷神山スキー場管理棟	施設（入口）	閉鎖
198	南屋敷公民館	施設（入口）	0.104	246	荻野駅	施設（入口）	0.062
199	松崎公民館	施設（入口）	0.094	247	高齢者生活福祉センターかたくり荘	施設（入口）	0.068
200	竹屋公民館	施設（入口）	0.084				

## ◆ 学校・幼稚園・保育所放射線測定結果（2月分）について

この調査は、各学校施設等に配置されています簡易型測定器（ラディ）により測定した数値です。

\* 測定の高さ・・・ 中学校では1m。小学校、幼稚園、保育所では50cm。

単位：マイクロシーベルト毎時

No.	施設名	測定地点	ラディ測定値	No.	施設名	測定地点	ラディ測定値	No.	施設名	測定地点	ラディ測定値
1	第一小学校	昇降口	0.077	2	第二小学校	昇降口	0.097	3	松山小学校	昇降口	0.079
		校庭	0.072			校庭	0.095			校庭	0.090
		遊具付近	0.086			遊具付近	0.107			遊具付近	0.103

No.	施設名	測定地点	ラディ測定値	No.	施設名	測定地点	ラディ測定値	No.	施設名	測定地点	ラディ測定値
4	上三宮小学校	昇降口	0.082	17	高郷小学校	昇降口	0.082	30	熊倉幼稚園	昇降口	0.088
		校庭	0.051			校庭	0.071			校庭	0.099
		遊具付近	0.061			遊具付近	0.041			遊具付近	0.099
5	第三小学校	昇降口	0.093	18	第一中学校	昇降口	0.089	31	豊川幼稚園	昇降口	0.097
		校庭	0.087			校庭	0.087			校庭	0.102
		遊具付近	0.075			遊具付近	0.087			遊具付近	0.126
6	関柴小学校	昇降口	0.087	19	第二中学校	昇降口	0.082	32	慶徳幼稚園	昇降口	0.085
		校庭	0.084			校庭	0.079			校庭	0.081
		遊具付近	0.109			遊具付近	0.088			遊具付近	0.074
7	熊倉小学校	昇降口	0.083	20	第三中学校	昇降口	0.076	33	すぎっこ幼稚園	昇降口	0.062
		校庭	0.190			校庭	0.125			校庭	0.060
		遊具付近	0.108			遊具付近	0.135			遊具付近	0.059
8	慶徳小学校	昇降口	0.084	21	会北中学校	昇降口	0.088	34	第一保育所	昇降口	0.078
		校庭	0.081			校庭	0.051			校庭	0.090
		遊具付近	0.085			遊具付近	0.062			遊具付近	0.101
9	豊川小学校	昇降口	0.079	22	塩川中学校	昇降口	0.133	35	第二保育所	昇降口	0.090
		校庭	0.081			校庭	0.118			校庭	0.083
		遊具付近	0.093			遊具付近	0.142			遊具付近	0.100
10	熱塩小学校	昇降口	0.088	23	山都中学校	昇降口	0.075	36	第四保育所	昇降口	0.062
		校庭	0.089			校庭	0.063			校庭	0.075
		遊具付近	0.061			遊具付近	0.078			遊具付近	0.060
11	加納小学校	昇降口	0.080	24	高郷中学校	昇降口	0.074	37	駒形保育所	昇降口	0.089
		校庭	0.044			校庭	0.064			校庭	0.178
		遊具付近	0.045			遊具付近	0.071			遊具付近	0.161
12	堂島小学校	昇降口	0.112	25	第一幼稚園	昇降口	0.063	38	姥堂保育所	昇降口	0.090
		校庭	0.116			校庭	0.097			校庭	0.150
		遊具付近	0.144			遊具付近	0.068			遊具付近	0.161
13	塩川小学校	昇降口	0.135	26	第二幼稚園	昇降口	0.078	39	堂島保育所	昇降口	0.081
		校庭	0.176			校庭	0.083			校庭	0.144
		遊具付近	0.161			遊具付近	0.086			遊具付近	0.153
14	姥堂小学校	昇降口	0.080	27	松山幼稚園	昇降口	0.072	40	山都保育所	昇降口	0.084
		校庭	0.104			校庭	0.072			校庭	0.113
		遊具付近	0.129			遊具付近	0.063			遊具付近	0.052
15	駒形小学校	昇降口	0.080	28	岩月幼稚園	昇降口	0.089	41	西羽賀保育所	昇降口	0.066
		校庭	0.127			校庭	0.072			校庭	0.042
		遊具付近	0.133			遊具付近	0.083			遊具付近	0.042
16	山都小学校	昇降口	0.077	29	関柴幼稚園	昇降口	0.084				
		校庭	0.072			校庭	0.091				
		遊具付近	0.069			遊具付近	0.076				

◆ 公園等15地点について（2月12日・15日）

単位：マイクロシーベルト毎時

NO.	施設名	測定地点	測定高	測定値	NO.	施設名	測定地点	測定高	測定値
1	日橋川緑地公園①	遊具付近	1m	0.154	9	中央公園(塩川町)②	北側	1m	0.138
2	日橋川緑地公園②	遊具付近	1m	0.148	10	南屋敷行政区①	南屋敷東側	1m	0.108
3	日橋川緑地公園③	中央付近	1m	0.126	11	南屋敷行政区②	南屋敷中央付近	1m	0.080
4	日橋川緑地公園④	遊具付近	1m	0.142	12	深沢行政区①	深沢北側	1m	0.094
5	日橋川緑地公園⑤	ピクニック広場	1m	0.152	13	深沢行政区②	深沢南側	1m	0.110
6	日橋川緑地公園⑥	ソフト広場	1m	0.126	14	こすもす保育園①	入口付近	50cm	0.080
7	日橋川緑地公園⑦	野球広場	1m	0.120	15	こすもす保育園②	入口付近	50cm	0.080
8	中央公園(塩川町)①	南側	1m	0.118					

◆ 本市の空間放射線量の状況について

市では毎月1回、市内247地点で市民の生活空間における空間放射線のモニタリング調査を実施しております。また、市内の小学校、幼稚園、保育所等で、3地点の測定を行っております。塩川地区においては、5箇所について、15地点増やし毎月1回測定を行っております。

市で測定しました測定値を定期的に専門機関や専門家の方に見ていただき、安全で安心して生活できるレベルとアドバイスを受けております。