

「東日本大震災関連」

喜多方市からの最新情報

.. 編集・発行 ..
喜多方市地震災害対策本部
☎ 0241(24)5221、(24)5261、(24)5285
Eメール
seikatsu@city.kitakata.fukushima.jp

平成26年4月15日 (第13報)

◆ 避難者について

原発避難者特例法に基づき、喜多方市へ避難されている方々の人数は312名です。(3月1日現在)

【問合せ 生活環境課原発事故対策室 0241-24-5285】

◆ 水道水中の放射性物質の測定値について

3月18日採水(採水箇所10箇所)の検査において市内すべての水道水から放射性物質は検出されませんでした。

【問合せ 建設部水道課 0241(22)1507】

◆ 「ふくしまの恵みPR支援事業」第1期募集について

福島県は、風評の払拭を図り、県産農林水産物等の販売・消費拡大を図るため、国内において県産農林水産物等(県産農林水産物を利用した加工品を含む。)の販売促進等PR活動を行う民間団体等に対して、定額補助を行う事業を募集しています。

募集期間や事業要件、補助率等については次のとおりです。

【事業実施主体】 県内に主たる事務所を置く次の団体

農林漁業者の組織する団体、商工業者の組織する団体、特定非営利活動法人、事業協同組合、

【補助率】 定額(補助上限額:75万円)

【募集期間】 平成26年4月1日(火)から平成26年4月23日(水)まで

【提出書類】 ふくしまの恵みPR支援事業実施計画承認申請書

※詳しくは会津農林事務所(電話0242-29-5369)または農林課までお問い合わせください。

【問合せ 産業部農林課経営企画係 0241(24)5235】

◆ 市施設等放射線測定結果について(3月13日~17日)

単位: マイクロシーベルト毎時

No.	施設名	測定地点	測定値	No.	施設名	測定地点	測定値
1	さくらっこ保育園	リアルタイム等	0.033	22	喜多方市立熊倉幼稚園	リアルタイム等	0.073
2	道光保育所	リアルタイム等	0.061	23	いずみ幼稚園(私立)	リアルタイム等	0.053
3	桜ヶ丘育児園	リアルタイム等	0.051	24	喜多方市立岩月幼稚園	リアルタイム等	0.045
4	喜多方市第二保育所	リアルタイム等	0.051	25	信愛幼稚園(私立)	園庭(中央)	0.080
5	きっずはうす	園庭(中央)	0.050	26	千草幼稚園(私立)	リアルタイム等	0.056
6	ドレミ保育園	リアルタイム等	0.041	27	喜多方市立慶徳幼稚園	リアルタイム等	0.047
7	木ズランドどんぐりの森	リアルタイム等	0.077	28	喜多方市立豊川幼稚園	リアルタイム等	0.081
8	医療法人 昨雲会たんぽぽ保育園	リアルタイム等	0.054	29	喜多方市立松山幼稚園	リアルタイム等	0.051
9	喜多方市第四保育所	リアルタイム等	0.056	30	喜多方市立上三宮幼稚園	リアルタイム等	0.053
10	東町のびやか保育園	リアルタイム等	0.064	31	喜多方市立第一幼稚園	リアルタイム等	0.060
11	東町さつき保育所	リアルタイム等	0.043	32	喜多方市立第二幼稚園	リアルタイム等	0.060
12	喜多方市第一保育所	リアルタイム等	0.060	33	喜多方市立関柴幼稚園	リアルタイム等	0.066
13	喜多方市熊倉児童館	リアルタイム等	0.087	34	喜多方市立熊倉小学校	リアルタイム等	0.102
14	喜多方市慶徳児童館	リアルタイム等	0.059	35	喜多方市立慶徳小学校	リアルタイム等	0.077
15	喜多方市豊川児童館	施設(入口)	0.080	36	喜多方市立豊川小学校	リアルタイム等	0.103
16	松山児童クラブ館	施設(入口)	0.066	37	喜多方市立松山小学校	リアルタイム等	0.091
17	喜多方市上三宮児童館	施設(入口)	0.058	38	喜多方市立上三宮小学校	リアルタイム等	0.066
18	喜多方市岩月児童館	園庭(中央)	0.098	39	喜多方市立第三小学校	リアルタイム等	0.084
19	喜多方児童クラブ館	施設(入口)	0.088	40	喜多方市立第一小学校	リアルタイム等	0.058
20	喜多方市関柴児童館	園庭(中央)	0.092	41	喜多方市立第二小学校	リアルタイム等	0.097
21	喜多方市中央児童館	施設(入口)	0.080	42	喜多方市立関柴小学校	リアルタイム等	0.090

No.	施設名	測定地点	測定値	No.	施設名	測定地点	測定値
43	喜多方市立第一中学校	リアルタイム等	0.079	111	萩平部落集会所	施設（入口）	0.078
44	喜多方市立第二中学校	リアルタイム等	0.064	112	獅子沢集落センター	施設（入口）	0.058
45	喜多方市立第三中学校	リアルタイム等	0.073	113	ひめさゆり保育園	リアルタイム等	0.025
46	大荒井公園	公園（中央）	0.082	114	喜多方市立すぎっこ幼稚園	リアルタイム等	0.070
47	経壇公園	公園（中央）	0.072	115	喜多方市立加納小学校	リアルタイム等	0.054
48	桜壇公園	公園（中央）	0.076	116	喜多方市立熱塩小学校	リアルタイム等	0.072
49	桜ガ丘公園	公園（中央）	0.060	117	喜多方市立会北中学校	リアルタイム等	0.058
50	常盤台公園	公園（中央）	0.074	118	熱塩加納総合支所	リアルタイム等	0.038
51	西四ッ谷南公園	公園（中央）	0.086	119	喜多方市熱塩加納公民館	リアルタイム等	0.030
52	花園公園	公園（中央）	0.092	120	熱塩加納体育館	施設（入口）	0.040
53	東桜ガ丘公園	公園（中央）	0.060	121	熱塩加納運動場	運動場（中央）	0.030
54	上高額公園	公園（中央）	0.082	122	夢の森	施設（入口）	0.068
55	権現森公園	公園（中央）	冬期間閉園	123	ひめさゆり浪漫館	施設（入口）	0.064
56	御清水公園	公園（中央）	0.082	124	喜多方市日中線記念館	施設（広場）	0.026
57	天満公園	公園（中央）	0.066	125	熱塩温泉バスターミナル	ロータリー（中央）	0.066
58	さつきが丘公園	公園（中央）	0.096	126	熱塩加納児童クラブ	施設（入口）	0.064
59	上三宮公園	公園（中央）	0.048	127	塩川すこやか育児園	園庭（中央）	0.080
60	上ノ山墓地公園	施設（入口）	0.060	128	託児ルームこすもす	リアルタイム等	0.181
61	北町公園	公園（中央）	0.068	129	喜多方市堂島保育所	リアルタイム等	0.118
62	西四ッ谷公園	公園（中央）	0.074	130	喜多方市塩川保育所	リアルタイム等	0.136
63	東町公園	公園（中央）	0.082	131	喜多方市姥堂保育所	リアルタイム等	0.104
64	中山森林公園	公園（中央）	冬期間閉園	132	喜多方市駒形保育所	リアルタイム等	0.097
65	喜多方市熊倉公民館	リアルタイム等	0.078	133	塩川幼稚園（私立）	園庭（中央）	0.148
66	喜多方プラザ（喜多方市中央公民館）	リアルタイム等	0.090	134	喜多方市立堂島小学校	リアルタイム等	0.138
67	喜多方市松山公民館	リアルタイム等	0.049	135	喜多方市立塩川小学校	リアルタイム等	0.122
68	喜多方市上三宮公民館	リアルタイム等	0.052	136	喜多方市立姥堂小学校	リアルタイム等	0.125
69	岩月交遊館	リアルタイム等	0.049	137	喜多方市立駒形小学校	リアルタイム等	0.139
70	喜多方市慶徳公民館	施設（入口）	0.060	138	喜多方市立塩川中学校	リアルタイム等	0.120
71	喜多方市豊川公民館	リアルタイム等	0.062	139	喜多方市堂島地区公民館	リアルタイム等	0.115
72	喜多方市厚生会館	リアルタイム等	0.086	140	喜多方市塩川公民館	リアルタイム等	0.109
73	喜多方市勤労青少年ホーム	リアルタイム等	0.086	141	喜多方市姥堂地区公民館	リアルタイム等	0.124
74	喜多方市関柴公民館	リアルタイム等	0.073	142	喜多方市駒形地区公民館	リアルタイム等	0.106
75	押切川公園体育館	施設（入口）	0.100	143	中央公園	公園（中央）	0.188
76	押切川公園スポーツ広場	リアルタイム等	0.062	144	御殿場公園	施設（入口）	0.116
77	押切川公園野球場	施設（入口）	0.076	145	日橋川緑地公園	遊歩道	0.176
78	喜多方市民プール	施設（入口）	0.084	146	堂島公園	公園（中央）	0.124
79	ひばりが丘球場	施設（入口）	0.056	147	東岡公園	公園（中央）	0.142
80	喜多方市総合福祉センター	施設（入口）	0.086	148	塩川総合支所	リアルタイム等	0.072
81	水道課分庁舎	施設（入口）	0.080	149	塩川駅	施設（入口）	0.102
82	農村婦人の家	施設（入口）	0.092	150	塩川物産館川番所	施設・駐車場	0.086
83	喜多方駅	施設（入口）	0.090	151	塩川児童クラブ	リアルタイム等	0.081
84	喜多方市美術館	施設（入口）	0.078	152	杜のくまさんinしおかわ	リアルタイム等	0.099
85	喜多方市立図書館	施設（入口）	0.084	153	大田木浄化センター	リアルタイム等	0.081
86	ふれあいパーク喜多の郷	リアルタイム等	0.038	154	塩川駐在所前道路	施設（入口）	0.086
87	新道駐車場	施設（駐車場）	0.074	155	第3区集会所	施設（入口）	0.096
88	福島県立喜多方東高等学校	リアルタイム等	0.090	156	塩川駅前交差点前広場（大津屋旅館向かい）	施設（入口）	0.132
89	福島県立喜多方桐桜高等学校	リアルタイム等	0.058	157	もりた犬猫医院前道路	施設（入口）	0.150
90	福島県立喜多方高等学校	リアルタイム等	0.068	158	ユアサ工業前道路	施設（入口）	0.096
91	福島県立耶麻農業高等学校	リアルタイム等	0.075	159	市営恵比寿喜田団地前道路	施設（入口）	0.104
92	喜多方准看護高等専修学校	リアルタイム等	0.074	160	テクノカレッジ会津前道路	施設（入口）	0.106
93	入田付小学校根小屋分校	リアルタイム等	0.012	161	御殿場団地集会所	施設（入口）	0.162
94	おぐに交流の郷	リアルタイム等	0.058	162	大沢公民館	施設（入口）	0.066
95	喜多方市役所	リアルタイム等	0.069	163	赤星公民館	施設（入口）	0.108
96	熊倉上集会所	施設（入口）	0.090	164	貝沼多目的集会所	施設（入口）	0.114
97	熊倉下集落センター	施設（入口）	0.090	165	上遠田多目的集会所	施設（入口）	0.080
98	高柳集会所	施設（入口）	0.084	166	下遠田多目的集会所	施設（入口）	0.084
99	吉沢集落センター	施設（入口）	0.102	167	第六多目的集会所	施設（入口）	0.100
100	館多目的集会所	施設（入口）	0.080	168	沖多目的集会所	施設（入口）	0.082
101	道地集会所	施設（入口）	0.058	169	柴城地区集会所	施設（入口）	0.136
102	小沼沢集会所	施設（入口）	0.114	170	台集会所	施設（入口）	0.104
103	小沼集落センター	施設（入口）	0.074	171	万力公会堂	施設（入口）	0.106
104	泉水寺	施設（入口）	0.080	172	東鎧召多目的集会所	施設（入口）	0.106
105	金沢集落センター	施設（入口）	0.068	173	西鎧召多目的集会所	施設（入口）	0.094
106	勝本公民館	施設（入口）	0.088	174	能力多目的集会所	施設（入口）	0.092
107	七本木集会所	施設（入口）	0.078	175	田原集会所	施設（入口）	0.066
108	本林多目的生活共同施設	施設（入口）	0.080	176	大木多目的集会所	施設（入口）	0.096
109	川前集落自治会館	施設（入口）	0.072	177	中の目多目的集会所	施設（入口）	0.084
110	芦平多目的集会所施設	施設（入口）	0.078	178	宮ノ目多目的集会所	施設（入口）	0.084

No.	施設名	測定地点	測定値	No.	施設名	測定地点	測定値
179	反田公民館	施設（入口）	0.074	214	駒形児童クラブ	施設（入口）	0.106
180	上利根川多目的集会所	施設（入口）	0.062	215	堂島児童クラブ	施設（入口）	0.136
181	下利根川多目的集会所	施設（入口）	0.080	216	喜多方市山都保育所	リアルタイム等	0.040
182	小出集会所	施設（入口）	0.118	217	喜多方市立山都小学校	リアルタイム等	0.075
183	別府公民館	施設（入口）	0.090	218	喜多方市立山都中学校	リアルタイム等	0.029
184	高木公民館	施設（入口）	0.102	219	山都公民館	リアルタイム等	0.060
185	新井田公民館	施設（入口）	0.100	220	いいでの湯	リアルタイム等	0.029
186	かがみの里	施設（入口）	0.066	221	山都体育館	施設（入口）	0.076
187	新井田谷地多目的集会所	施設（入口）	0.092	222	山都テニス・バレーコート（いいで荘）	コート	0.070
188	上江集会所	施設（入口）	0.082	223	山都森林スポーツ公園	グラウンド・中央	冬期間閉鎖
189	塩川中学校南側道路	施設（入口）	0.070	224	山都総合支所	施設（入口）	0.060
190	橋本前田団地前公園	施設（入口）	0.106	225	山都保健センター	施設（入口）	0.070
191	西常世公民館	施設（入口）	0.074	226	飯豊とそばの里センター	施設（入口）	0.066
192	東常世公民館	施設（入口）	0.104	227	山都駅	施設（入口）	0.060
193	横道集会所	施設（入口）	0.070	228	喜多方市荻野保育所	リアルタイム等	0.032
194	中道地集会所	施設（入口）	0.072	229	喜多方市西羽賀保育所	リアルタイム等	0.036
195	上原コミュニティ集会所	施設（入口）	0.100	230	喜多方市立高郷小学校	リアルタイム等	0.071
196	金森多目的集会施設	施設（入口）	0.098	231	喜多方市立高郷中学校	リアルタイム等	0.068
197	中屋敷公民館	施設（入口）	0.072	232	高郷公民館	リアルタイム等	0.043
198	南屋敷公民館	施設（入口）	0.146	233	高郷運動広場	施設・中央	冬期間閉鎖
199	松崎公民館	施設（入口）	0.116	234	高郷運動広場野球場	ホームベース	冬期間閉鎖
200	竹屋公民館	施設（入口）	0.072	235	高郷運動広場テニス場	コート・中央	冬期間閉鎖
201	田中地区公民館	施設（入口）	0.072	236	高郷体育館	施設（入口）	0.098
202	紙子公民館	施設（入口）	0.116	237	県営荻野漕艇場	施設（入口）	0.070
203	刈麻多目的共同利用施設	施設（入口）	0.086	238	磐見体育館	施設（入口）	冬期間閉鎖
204	大原多目的共同利用施設	施設（入口）	0.062	239	西羽賀体育館	施設（入口）	0.058
205	唐沢婦人ホーム	施設（入口）	0.070	240	カイギウランドたかさと	施設（入口）	0.066
206	深沢公民館	施設（入口）	0.120	241	ふれあいランド高郷	リアルタイム等	0.014
207	江添公民館	施設（入口）	0.066	242	ふれあいランド高郷内パークゴルフ場	8番グリーン	冬期間閉鎖
208	馬場新田集会所	施設（入口）	0.082	243	高郷総合支所	リアルタイム等	0.058
209	金川集会所	施設（入口）	0.086	244	荻野出張所	施設（入口）	0.070
210	三橋公会堂	施設（入口）	0.086	245	旧雷神山スキー場管理棟	施設（入口）	冬期間閉鎖
211	上窪公民館	施設（入口）	0.084	246	荻野駅	施設（入口）	0.072
212	下窪公民館	施設（入口）	0.078	247	高齢者生活福祉センターかたくり荘	施設（入口）	0.070
213	館ノ内集会所	施設（入口）	0.080				

◆ 学校・幼稚園・保育園放射線測定結果（3月分）について

この調査は、各学校施設等に配置されています簡易型測定器（ラディ）により測定した数値です。

* ラディとシンチレーションサーベイメータの違いについて（環境省の除染情報プラザ）

○簡易型測定器（ラディ）・・・一般的に実際の放射線量より高く表示される傾向にある。

○シンチレーションサーベイメータ・・・空間線量を測定する際に一番適しており、ラディよりも正確に空間線量が測れる。

単位：マイクロシーベルト毎時

No.	施設名	測定地点	ラディ測定値	シンチ測定値	No.	施設名	測定地点	ラディ測定値	シンチ測定値
1	第一小学校	昇降口	0.093		7	熊倉小学校	昇降口	0.107	
		校庭	0.085				校庭	0.103	
		遊具付近	0.124				遊具付近	0.140	
2	第二小学校	昇降口	0.103		8	慶徳小学校	昇降口	0.154	
		校庭	0.101				校庭	0.152	
		遊具付近	0.144				遊具付近	0.140	
3	松山小学校	昇降口	0.102		9	豊川小学校	昇降口	0.088	
		校庭	0.112				校庭	0.114	
		遊具付近	0.150				遊具付近	0.137	
4	上三宮小学校	昇降口	0.076		10	熱塩小学校	昇降口	0.080	
		校庭	0.038				校庭	0.067	
		遊具付近	0.084				遊具付近	0.078	
5	第三小学校	昇降口	0.095		11	加納小学校	昇降口	0.080	
		校庭	0.097				校庭	0.037	
		遊具付近	0.126				遊具付近	0.075	
6	関柴小学校	昇降口	0.093		12	堂島小学校	昇降口	0.134	
		校庭	0.112				校庭	0.162	
		遊具付近	0.144				遊具付近	0.149	

No.	施設名	測定地点	ラディ測定値	シンチ測定値	No.	施設名	測定地点	ラディ測定値	シンチ測定値
13	塩川小学校	昇降口	0.112		29	岩月幼稚園	昇降口	0.093	
		校庭	0.222				園庭	0.083	
		遊具付近	0.212				遊具付近	0.112	
14	姥堂小学校	昇降口	0.119		30	関柴幼稚園	昇降口	0.080	
		校庭	0.162				園庭	0.086	
		遊具付近	0.142				遊具付近	0.074	
15	駒形小学校	昇降口	0.100		31	熊倉幼稚園	昇降口	0.085	
		校庭	0.173				園庭	0.108	
		遊具付近	0.199				遊具付近	0.114	
16	山都小学校	昇降口	0.084		32	豊川幼稚園	昇降口	0.085	
		校庭	0.088				園庭	0.124	
		遊具付近	0.026				遊具付近	0.146	
17	高郷小学校	昇降口	0.091		33	慶徳幼稚園	昇降口	0.090	
		校庭	0.097				園庭	0.091	
		遊具付近	0.073				遊具付近	0.067	
18	第一中学校	昇降口	0.065		34	すぎっこ幼稚園	昇降口	0.071	
		校庭	0.102				園庭	0.069	
		遊具付近	0.130				遊具付近	0.106	
19	第二中学校	昇降口	0.100		35	第一保育所	昇降口	0.073	
		校庭	0.075				園庭	0.090	
		遊具付近	0.089				遊具付近	0.107	
20	第三中学校	昇降口	0.080		36	第二保育所	昇降口	0.113	
		校庭	0.120				園庭	0.105	
		遊具付近	0.128				遊具付近	0.104	
21	会北中学校	昇降口	0.079		37	第四保育所	昇降口	0.066	
		校庭	0.044				園庭	0.131	
		遊具付近	0.045				遊具付近	0.082	
22	塩川中学校	昇降口	0.119		38	塩川保育所	昇降口	0.125	
		校庭	0.128				園庭	0.188	
		遊具付近	0.194				遊具付近	0.199	
23	山都中学校	昇降口	0.086		39	駒形保育所	昇降口	0.116	
		校庭	0.042				園庭	0.224	
		遊具付近	0.049				遊具付近	0.216	
24	高郷中学校	昇降口	0.116		40	姥堂保育所	昇降口	0.097	
		校庭	0.029				園庭	0.208	
		遊具付近	0.039				遊具付近	0.180	
25	第一幼稚園	昇降口	0.075		41	堂島保育所	昇降口	0.107	
		園庭	0.104				園庭	0.204	
		遊具付近	0.112				遊具付近	0.225	
26	第二幼稚園	昇降口	0.085		42	山都保育所	昇降口	0.083	
		園庭	0.114				園庭	0.070	
		遊具付近	0.106				遊具付近	0.073	
27	松山幼稚園	昇降口	0.076		43	荻野保育所	昇降口	0.099	
		園庭	0.061				園庭	0.062	
		遊具付近	0.070				遊具付近	0.083	
28	上三宮幼稚園	昇降口	0.089		44	西羽賀保育所	昇降口	0.080	
		園庭	0.074				園庭	0.052	
		遊具付近	0.066				遊具付近	0.028	

◆ 公園等15地点（3月分）について

平成24年11月の測定において0.23マイクロシーベルト以上だった5箇所において、測定地点を15地点に増やして実施した放射線量モニタリング調査の結果を公表します。（シンチレーションサーベイメータにより測定）

NO.	施設名	測定地点	区分	測定日	測定高	測定値
1	日橋川緑地公園①	遊具付近	都市公園	3月14日	1m	0.148
2	日橋川緑地公園②	遊具付近	都市公園	3月14日	1m	0.164
3	日橋川緑地公園③	中央付近	都市公園	3月14日	1m	0.124
4	日橋川緑地公園④	遊具付近	都市公園	3月14日	1m	0.158
5	日橋川緑地公園⑤	ピクニック広場	都市公園	3月14日	1m	0.138
6	日橋川緑地公園⑥	ソフト広場	都市公園	3月14日	1m	0.096
7	日橋川緑地公園⑦	野球広場	都市公園	3月14日	1m	0.102
8	中央公園(塩川町)①	南側	都市公園	3月14日	1m	0.156
9	中央公園(塩川町)②	北側	都市公園	3月14日	1m	0.178
10	南屋敷行政区①	南屋敷東側	その他	3月14日	1m	0.106
11	南屋敷行政区②	南屋敷中央付近	その他	3月14日	1m	0.084
12	深沢行政区①	深沢北側	その他	3月14日	1m	0.104
13	深沢行政区②	深沢南側	その他	3月14日	1m	0.134
14	託児ルームこすもす①	入口付近	保育所外	3月14日	50cm	0.110

「東日本大震災関連」

喜多方市からの最新情報

.. 編集・発行 ..
喜多方市地震災害対策本部
☎ 0241(24)5221、(24)5261、(24)5285
Eメール
seikatsu@city.kitakata.fukushima.jp

平成26年5月15日 (第14報)

◆ 食品等の放射能簡易検査について

市では、市民の皆さんの食品に対する放射性物質の不安を解消し、食品等の安全・安心を確保するために、家庭菜園等で栽培された農産物等についての検査(無料)を実施しています。

※簡易測定のため、検査結果はあくまでも目安であり、公的に証明するものではありません。

予約電話 本庁生活環境課 0241(24)5285
熱塩加納総合支所住民 0241(36)2111
塩川総合支所住民課 0241(27)2111
山都総合支所住民課 0241(38)3811
高郷総合支所住民課 0241(44)2111

検査は予約制です。

事前に電話や来庁して予約をお願いします。

予約時間 平日の9時から16時30分まで。

(土、日、祝日は除きます。)

【問合せ 生活環境課原発事故対策室 0241-24-5285】

◆ 東京電力(株)による原子力損害賠償「巡回相談窓口」の時間予約制への変更について

法人および個人事業主様を対象とした、喜多方プラザ、押切川体育館、喜多方商工会議所、きたかた商工会各
地区センターで実施している「巡回相談窓口」は、特定の時間帯混雑緩和を目的に **時間予約制** となりました。

○ 予約専用電話番号 : 0242-24-0710(会津若松補償相談センター)

○ 予約受付時間 : 9時~16時

※ なお、7月以降は事前の予約が無い場合は、相談窓口は開設されませんのでご注意ください。

詳しい巡回相談日程は喜多方市ホームページをご覧ください。

【問合せ 生活環境課原発事故対策室 0241-24-5285】

◆ 市施設等放射線測定結果について (4月15日~16日)

単位：マイクロシーベルト毎時

No.	施設名	測定地点	測定値	No.	施設名	測定地点	測定値
1	さくらっこ保育園	リアルタイム等	0.058	25	信愛幼稚園(私立)	園庭(中央)	0.098
2	道光保育所	リアルタイム等	0.077	26	千草幼稚園(私立)	リアルタイム等	0.089
3	桜ヶ丘育児園	リアルタイム等	0.062	27	喜多方市立慶徳幼稚園	リアルタイム等	0.088
4	喜多方市第二保育所	リアルタイム等	0.086	28	喜多方市立豊川幼稚園	リアルタイム等	0.104
5	きっずはうす	園庭(中央)	0.076	29	喜多方市立松山幼稚園	リアルタイム等	0.086
6	ドレミ保育園	リアルタイム等	0.049	30	喜多方市立上三宮幼稚園	リアルタイム等	0.072
7	木ッランドどんぐりの森	リアルタイム等	0.087	31	喜多方市立第一幼稚園	リアルタイム等	0.073
8	医療法人 昨雲会たんぽぽ保育園	リアルタイム等	0.081	32	喜多方市立第二幼稚園	リアルタイム等	0.096
9	喜多方市第四保育所	リアルタイム等	0.086	33	喜多方市立関柴幼稚園	リアルタイム等	0.088
10	東町のびやか保育園	リアルタイム等	0.083	34	喜多方市立熊倉小学校	リアルタイム等	0.114
11	東町さつき保育所	リアルタイム等	0.074	35	喜多方市立慶徳小学校	リアルタイム等	0.112
12	喜多方市第一保育所	リアルタイム等	0.075	36	喜多方市立豊川小学校	リアルタイム等	0.115
13	喜多方市熊倉児童館	リアルタイム等	0.114	37	喜多方市立松山小学校	リアルタイム等	0.120
14	喜多方市慶徳児童館	リアルタイム等	0.088	38	喜多方市立上三宮小学校	リアルタイム等	0.105
15	喜多方市豊川児童館	施設(入口)	0.110	39	喜多方市立第三小学校	リアルタイム等	0.111
16	松山児童クラブ館	施設(入口)	0.060	40	喜多方市立第一小学校	リアルタイム等	0.088
17	喜多方市上三宮児童館	施設(入口)	0.108	41	喜多方市立第二小学校	リアルタイム等	0.110
18	喜多方市岩月児童館	園庭(中央)	0.082	42	喜多方市立関柴小学校	リアルタイム等	0.101
19	喜多方児童クラブ館	施設(入口)	0.094	43	喜多方市立第一中学校	リアルタイム等	0.093
20	喜多方市関柴児童館	園庭(中央)	0.096	44	喜多方市立第二中学校	リアルタイム等	0.090
21	喜多方市中央児童館	施設(入口)	0.102	45	喜多方市立第三中学校	リアルタイム等	0.077
22	喜多方市立熊倉幼稚園	リアルタイム等	0.111	46	大荒井公園	公園(中央)	0.120
23	いずみ幼稚園(私立)	リアルタイム等	0.078	47	経壇公園	公園(中央)	0.120
24	喜多方市立岩月幼稚園	リアルタイム等	0.077	48	桜壇公園	公園(中央)	0.124

No.	施設名	測定地点	測定値	No.	施設名	測定地点	測定値
49	桜が丘公園	公園（中央）	0.112	117	喜多方市立会北中学校	リアルタイム等	0.088
50	常盤台公園	公園（中央）	0.106	118	熱塩加納総合支所	リアルタイム等	0.075
51	西四ッ谷南公園	公園（中央）	0.112	119	喜多方市熱塩加納公民館	リアルタイム等	0.098
52	花園公園	公園（中央）	0.116	120	熱塩加納体育館	施設（入口）	0.090
53	東桜が丘公園	公園（中央）	0.084	121	熱塩加納運動場	運動場（中央）	0.088
54	上高嶺公園	公園（中央）	0.100	122	夢の森	施設（入口）	0.088
55	権現森公園	公園（中央）	0.178	123	ひめさゆり浪漫館	施設（入口）	0.074
56	御清水公園	公園（中央）	0.104	124	喜多方市日中線記念館	施設（広場）	0.106
57	天満公園	公園（中央）	0.130	125	熱塩温泉バスターミナル	ローリー（中央）	0.082
58	さつきが丘公園	公園（中央）	0.110	126	熱塩加納児童クラブ	施設（入口）	0.078
59	上三宮公園	公園（中央）	0.098	127	塩川すこやか育児園	園庭（中央）	0.082
60	上ノ山墓地公園	施設（入口）	0.082	128	託児ルームこすもす	リアルタイム等	0.195
61	北町公園	公園（中央）	0.082	129	喜多方市堂島保育所	リアルタイム等	0.131
62	西四ッ谷公園	公園（中央）	0.080	130	喜多方市塩川保育所	リアルタイム等	0.143
63	東町公園	公園（中央）	0.108	131	喜多方市姥堂保育所	リアルタイム等	0.153
64	中山森林公園	公園（中央）	0.098	132	喜多方市駒形保育所	リアルタイム等	0.105
65	喜多方市熊倉公民館	リアルタイム等	0.090	133	塩川幼稚園（私立）	園庭（中央）	0.136
66	喜多方プラザ（喜多方市中央公民館）	リアルタイム等	0.092	134	喜多方市立堂島小学校	リアルタイム等	0.144
67	喜多方市松山公民館	リアルタイム等	0.065	135	喜多方市立塩川小学校	リアルタイム等	0.124
68	喜多方市上三宮公民館	リアルタイム等	0.079	136	喜多方市立姥堂小学校	リアルタイム等	0.131
69	岩月交遊館	リアルタイム等	0.096	137	喜多方市立駒形小学校	リアルタイム等	0.151
70	喜多方市慶徳公民館	施設（入口）	0.078	138	喜多方市立塩川中学校	リアルタイム等	0.128
71	喜多方市豊川公民館	リアルタイム等	0.074	139	喜多方市堂島地区公民館	リアルタイム等	0.147
72	喜多方市厚生会館	リアルタイム等	0.104	140	喜多方市塩川公民館	リアルタイム等	0.106
73	喜多方市勤労青少年ホーム	リアルタイム等	0.108	141	喜多方市姥堂地区公民館	リアルタイム等	0.136
74	喜多方市関柴公民館	リアルタイム等	0.079	142	喜多方市駒形地区公民館	リアルタイム等	0.078
75	押切川公園体育館	施設（入口）	0.086	143	中央公園	公園（中央）	0.198
76	押切川公園スポーツ広場	リアルタイム等	0.089	144	御殿場公園	施設（入口）	0.126
77	押切川公園野球場	施設（入口）	0.100	145	日橋川緑地公園	遊歩道	0.188
78	喜多方市民プール	施設（入口）	0.094	146	堂島公園	公園（中央）	0.162
79	ひばりが丘球場	施設（入口）	0.072	147	東岡公園	公園（中央）	0.160
80	喜多方市総合福祉センター	施設（入口）	0.080	148	塩川総合支所	リアルタイム等	0.082
81	水道課分庁舎	施設（入口）	0.082	149	塩川駅	施設（入口）	0.104
82	農村婦人の家	施設（入口）	0.104	150	塩川物産館川番所	施設・駐車場	0.100
83	喜多方駅	施設（入口）	0.096	151	塩川児童クラブ	リアルタイム等	0.118
84	喜多方市美術館	施設（入口）	0.084	152	杜のくまさんinしおかわ	リアルタイム等	0.130
85	喜多方市立図書館	施設（入口）	0.084	153	大田木浄化センター	リアルタイム等	0.097
86	ふれあいパーク喜多の郷	リアルタイム等	0.082	154	塩川駐在所前道路	施設（入口）	0.096
87	新道駐車場	施設（駐車場）	0.068	155	第3区集会所	施設（入口）	0.084
88	福島県立喜多方東高等学校	リアルタイム等	0.096	156	塩川駅前交差点前広場（大津屋旅館向かい）	施設（入口）	0.136
89	福島県立喜多方桐桜高等学校	リアルタイム等	0.062	157	もりた犬猫医院前道路	施設（入口）	0.122
90	福島県立喜多方高等学校	リアルタイム等	0.106	158	ユアサ工業前道路	施設（入口）	0.116
91	福島県立耶麻農業高等学校	リアルタイム等	0.078	159	市営恵比寿喜田団地前道路	施設（入口）	0.118
92	喜多方准看護高等専修学校	リアルタイム等	0.084	160	テクノカレッジ会津前道路	施設（入口）	0.128
93	入田付小学校根小屋分校	リアルタイム等	0.047	161	御殿場団地集会所	施設（入口）	0.182
94	おぐに交流の郷	リアルタイム等	0.076	162	大沢公民館	施設（入口）	0.082
95	喜多方市役所	リアルタイム等	0.068	163	赤星公民館	施設（入口）	0.100
96	熊倉上集会所	施設（入口）	0.126	164	貝沼多目的集会所	施設（入口）	0.178
97	熊倉下集落センター	施設（入口）	0.126	165	上遠田多目的集会所	施設（入口）	0.072
98	高柳集会所	施設（入口）	0.106	166	下遠田多目的集会所	施設（入口）	0.092
99	吉沢集落センター	施設（入口）	0.132	167	第六多目的集会所	施設（入口）	0.130
100	館多目的集会所	施設（入口）	0.090	168	沖多目的集会所	施設（入口）	0.108
101	道地集会所	施設（入口）	0.088	169	柴城地区集会所	施設（入口）	0.164
102	小沼沢集会所	施設（入口）	0.132	170	台集会所	施設（入口）	0.100
103	小沼集落センター	施設（入口）	0.112	171	万力公会堂	施設（入口）	0.112
104	泉水寺	施設（入口）	0.102	172	東鎧召多目的集会所	施設（入口）	0.132
105	金沢集落センター	施設（入口）	0.090	173	西鎧召多目的集会所	施設（入口）	0.116
106	勝本公民館	施設（入口）	0.110	174	能力多目的集会所	施設（入口）	0.098
107	七本木集会所	施設（入口）	0.108	175	田原集会所	施設（入口）	0.068
108	本林多目的生活共同施設	施設（入口）	0.118	176	大木多目的集会所	施設（入口）	0.114
109	川前集落自治会館	施設（入口）	0.122	177	中の目多目的集会所	施設（入口）	0.076
110	芦平多目的集会所施設	施設（入口）	0.094	178	宮ノ目多目的集会所	施設（入口）	0.074
111	萩平部落集会所	施設（入口）	0.108	179	反田公民館	施設（入口）	0.068
112	獅子沢集落センター	施設（入口）	0.100	180	上利根川多目的集会所	施設（入口）	0.068
113	ひめさゆり保育園	リアルタイム等	0.077	181	下利根川多目的集会所	施設（入口）	0.078
114	喜多方市立すぎっこ幼稚園	リアルタイム等	0.086	182	小出集会所	施設（入口）	0.102
115	喜多方市立加納小学校	リアルタイム等	0.088	183	別府公民館	施設（入口）	0.116
116	喜多方市立熱塩小学校	リアルタイム等	0.083	184	高木公民館	施設（入口）	0.102

No.	施設名	測定地点	測定値	No.	施設名	測定地点	測定値
185	新井田公民館	施設（入口）	0.120	217	喜多方市立山都小学校	リアルタイム等	0.094
186	かがみの里	施設（入口）	0.066	218	喜多方市立山都中学校	リアルタイム等	0.091
187	新井田谷地多目的集会所	施設（入口）	0.102	219	山都公民館	リアルタイム等	0.066
188	上江集会所	施設（入口）	0.080	220	いいでの湯	リアルタイム等	0.104
189	塩川中学校南側道路	施設（入口）	0.098	221	山都体育館	施設（入口）	0.084
190	橋本前田団地前公園	施設（入口）	0.104	222	山都テニス・バレーコート（いいで荘）	コート	0.092
191	西常世公民館	施設（入口）	0.074	223	山都森林スポーツ公園	グラウンド・中央	0.062
192	東常世公民館	施設（入口）	0.064	224	山都総合支所	施設（入口）	0.064
193	横道集会所	施設（入口）	0.086	225	山都保健センター	施設（入口）	0.080
194	中道地集会所	施設（入口）	0.088	226	飯豊とそばの里センター	施設（入口）	0.080
195	上原コミュニティ集会所	施設（入口）	0.086	227	山都駅	施設（入口）	0.068
196	金森多目的集会施設	施設（入口）	0.068	228	高郷児童館	リアルタイム等	0.073
197	中屋敷公民館	施設（入口）	0.074	229	喜多方市西羽賀保育所	リアルタイム等	0.092
198	南屋敷公民館	施設（入口）	0.134	230	喜多方市立高郷小学校	リアルタイム等	0.082
199	松崎公民館	施設（入口）	0.148	231	喜多方市立高郷中学校	リアルタイム等	0.079
200	竹屋公民館	施設（入口）	0.074	232	高郷公民館	リアルタイム等	0.078
201	田中地区公民館	施設（入口）	0.078	233	高郷運動広場	施設・中央	0.094
202	紙子公民館	施設（入口）	0.126	234	高郷運動広場野球場	ホームベース	0.104
203	刈麻多目的共同利用施設	施設（入口）	0.122	235	高郷運動広場テニスコート	コート・中央	0.096
204	大原多目的共同利用施設	施設（入口）	0.080	236	高郷体育館	施設（入口）	0.116
205	唐沢婦人ホーム	施設（入口）	0.100	237	県営荻野漕艇場	施設（入口）	0.068
206	深沢公民館	施設（入口）	0.124	238	磐見体育館	施設（入口）	0.104
207	江添公民館	施設（入口）	0.076	239	西羽賀体育館	施設（入口）	0.132
208	馬場新田集会所	施設（入口）	0.088	240	カイギュウランドたかさと	施設（入口）	0.090
209	金川集会所	施設（入口）	0.060	241	ふれあいランド高郷	リアルタイム等	0.067
210	三橋公会堂	施設（入口）	0.086	242	ふれあいランド高郷内パークゴルフ場	8番グリーン	0.064
211	上窪公民館	施設（入口）	0.070	243	高郷総合支所	リアルタイム等	0.067
212	下窪公民館	施設（入口）	0.082	244	荻野出張所	施設（入口）	0.076
213	館ノ内集会所	施設（入口）	0.068	245	旧雷神山スキー場管理棟	施設（入口）	0.080
214	駒形児童クラブ	施設（入口）	0.098	246	荻野駅	施設（入口）	0.082
215	堂島児童クラブ	施設（入口）	0.126	247	高齢者生活福祉センターかたくり荘	施設（入口）	0.070
216	喜多方市山都保育所	リアルタイム等	0.079				

◆ 学校・幼稚園・保育園放射線測定結果（4月分）について

この調査は、各学校施設等に配置されています簡易型測定器（ラディ）により測定した数値です。比較的高い数値が測定された箇所につきましては、より正確に測定することができるシンチレーションサーベイメータにより、市の職員が、改めて測定した数値を記載いたしました。

* ラディとシンチレーションサーベイメータの違いについて（環境省の除染情報プラザ）

○簡易型測定器（ラディ）・・・一般的に実際の放射線量より高く表示される傾向にある。

○シンチレーションサーベイメータ・・・空間線量を測定する際に一番適しており、ラディよりも正確に空間線量が測れる。

* ラディ測定値とシンチ測定値については、最大値と最小値を載せています。

単位：マイクロシーベルト毎時

No.	施設名	測定地点	ラディ測定値	シンチ測定値	No.	施設名	測定地点	ラディ測定値	シンチ測定値
1	第一小学校	昇降口	0.083~0.093		8	慶徳小学校	昇降口	0.085~0.089	
		校庭	0.090~0.095				校庭	0.139~0.153	
		遊具付近	0.118~0.143				遊具付近	0.136~0.150	
2	第二小学校	昇降口	0.087~0.118		9	豊川小学校	昇降口	0.085~0.100	
		校庭	0.087~0.102				校庭	0.115~0.123	
		遊具付近	0.108~0.128				遊具付近	0.150~0.158	
3	松山小学校	昇降口	0.090~0.094		10	熱塩小学校	昇降口	0.083~0.089	
		校庭	0.100~0.104				校庭	0.097~0.108	
		遊具付近	0.135~0.174				遊具付近	0.111~0.124	
4	上三宮小学校	昇降口	0.080~0.090		11	加納小学校	昇降口	0.082~0.093	
		校庭	0.096~0.104				校庭	0.093~0.103	
		遊具付近	0.118~0.128				遊具付近	0.101~0.117	
5	第三小学校	昇降口	0.095~0.098		12	堂島小学校	昇降口	0.087~0.091	
		校庭	0.103~0.117				校庭	0.103~0.149	
		遊具付近	0.139~0.154				遊具付近	0.163~0.169	
6	関柴小学校	昇降口	0.089~0.093		13	塩川小学校	昇降口	0.116~0.132	
		校庭	0.066~0.069				校庭	0.218~0.236	0.194~0.204
		遊具付近	0.074~0.091				遊具付近	0.208~0.234	0.176~0.190
7	熊倉小学校	昇降口	0.107~0.118		14	姥堂小学校	昇降口	0.106~0.116	
		校庭	0.123~0.134				校庭	0.129~0.151	
		遊具付近	0.189~0.215				遊具付近	0.118~0.221	

No.	施設名	測定地点	ラディ測定値	シンチ測定値	No.	施設名	測定地点	ラディ測定値	シンチ測定値
15	駒形小学校	昇降口	0.095~0.106		30	関柴幼稚園	昇降口	0.086~0.098	
		校庭	0.169~0.188				園庭	0.122~0.138	
		遊具付近	0.184~0.216				遊具付近	0.132~0.138	
16	山都小学校	昇降口	0.077~0.088		31	熊倉幼稚園	昇降口	0.083~0.110	
		校庭	0.084~0.107				園庭	0.122~0.140	
		遊具付近	0.089~0.106				遊具付近	0.111~0.133	
17	高郷小学校	昇降口	0.092~0.103		32	豊川幼稚園	昇降口	0.081~0.084	
		校庭	0.093~0.106				園庭	0.112~0.131	
		遊具付近	0.104~0.145				遊具付近	0.155~0.160	
18	第一中学校	昇降口	0.068~0.086		33	慶徳幼稚園	昇降口	0.080~0.093	
		校庭	0.102~0.126				園庭	0.089~0.147	
		遊具付近	0.130~0.146				遊具付近	0.108~0.157	
19	第二中学校	昇降口	0.100~0.105		34	すぎっこ幼稚園	昇降口	0.080~0.087	
		校庭	0.075~0.087				園庭	0.103~0.114	
		遊具付近	0.089~0.105				遊具付近	0.142~0.148	
20	第三中学校	昇降口	0.088~0.090		35	第一保育所	昇降口	0.068~0.078	
		校庭	0.093~0.108				園庭	0.087~0.106	
		遊具付近	0.088~0.110				遊具付近	0.111~0.124	
21	会北中学校	昇降口	0.084~0.089		36	第二保育所	昇降口	0.100~0.114	
		校庭	0.093~0.103				園庭	0.089~0.100	
		遊具付近	0.099~0.108				遊具付近	0.076~0.116	
22	塩川中学校	昇降口	0.120~0.148		37	第四保育所	昇降口	0.067~0.082	
		校庭	0.132~0.139				園庭	0.100~0.125	
		遊具付近	0.184~0.232	0.148			遊具付近	0.087~0.102	
23	山都中学校	昇降口	0.111~0.123		38	塩川保育所	昇降口	0.098~0.136	
		校庭	0.131~0.148				園庭	0.161~0.198	
		遊具付近	0.137~0.165				遊具付近	0.197~0.225	
24	高郷中学校	昇降口	0.090~0.105		39	駒形保育所	昇降口	0.117~0.150	
		校庭	0.091~0.103				園庭	0.175~0.238	0.218
		遊具付近	0.123~0.154				遊具付近	0.241~0.253	0.184~0.196
25	第一幼稚園	昇降口	0.090~0.096		40	姥堂保育所	昇降口	0.106~0.152	
		園庭	0.094~0.162				園庭	0.185~0.215	
		遊具付近	0.099~0.123				遊具付近	0.176~0.205	
26	第二幼稚園	昇降口	0.082~0.090		41	堂島保育所	昇降口	0.098~0.118	
		園庭	0.117~0.127				園庭	0.189~0.227	
		遊具付近	0.113~0.119				遊具付近	0.207~0.264	0.200~0.206
27	松山幼稚園	昇降口	0.084~0.087		42	山都保育所	昇降口	0.086~0.089	
		園庭	0.088~0.119				園庭	0.096~0.110	
		遊具付近	0.072~0.081				遊具付近	0.133~0.166	
28	上三宮幼稚園	昇降口	0.080~0.092		43	西羽賀保育所	昇降口	0.060~0.085	
		園庭	0.100~0.116				園庭	0.087~0.103	
		遊具付近	0.103~0.122				遊具付近	0.118~0.145	
29	岩月幼稚園	昇降口	0.084~0.104						
		園庭	0.080~0.089						
		遊具付近	0.116~0.141						

◆ 公園等15地点（4月分）について

平成24年11月の測定において0.23マイクロシーベルト以上だった5箇所において、測定地点を15地点を増やして実施した放射線量モニタリング調査の結果を公表します。（シンチレーションサーベイメータにより測定）

単位：マイクロシーベルト毎時

NO.	施設名	測定地点	区分	測定日	測定高	測定値
1	日橋川緑地公園①	遊具付近	都市公園	4月17日	1m	0.178
2	日橋川緑地公園②	遊具付近	都市公園	4月17日	1m	0.194
3	日橋川緑地公園③	中央付近	都市公園	4月17日	1m	0.138
4	日橋川緑地公園④	遊具付近	都市公園	4月17日	1m	0.198
5	日橋川緑地公園⑤	ピクニック広場	都市公園	4月17日	1m	0.188
6	日橋川緑地公園⑥	ソフト広場	都市公園	4月17日	1m	0.114
7	日橋川緑地公園⑦	野球広場	都市公園	4月17日	1m	0.112
8	中央公園(塩川町)①	南側	都市公園	4月17日	1m	0.182
9	中央公園(塩川町)②	北側	都市公園	4月17日	1m	0.198
10	南屋敷行政区①	南屋敷東側	その他	4月17日	1m	0.150
11	南屋敷行政区②	南屋敷中央付近	その他	4月17日	1m	0.086
12	深沢行政区①	深沢北側	その他	4月17日	1m	0.116
13	深沢行政区②	深沢南側	その他	4月17日	1m	0.138
14	託児ルームこすもす①	入口付近	保育所外	4月17日	50cm	0.140
15	託児ルームこすもす②	入口付近	保育所外	4月17日	50cm	0.098

「東日本大震災関連」

喜多方市からの最新情報

.. 編集・発行 ..
喜多方市地震災害対策本部
☎ 0241(24)5221、(24)5261、(24)5285
Eメール
seikatsu@city.kitakata.fukushima.jp

平成26年6月12日（第15報）

◆ 平成26年度喜多方市線量低減化支援事業のお知らせ

線量低減化に対する活動を支援しています。

この事業は、子どもたちが生活空間として過ごす時間が多い通学路、公園等における放射線量の低減を図るため、行政区等が自主的に側溝の清掃や堆積物の除去など行う活動を支援（補助金もしくは資材等の支給）します。作業の希望がある場合は、7月10日までに、下記担当者にご相談ください。詳細は、喜多方市ホームページをご覧ください。

【問合せ 生活環境課環境推進班 0241-24-5261】

◆ ホールボディカウンターによる内部被ばく検査の実施について

～ 検査対象者が拡大されました！ 検査費用は無料です。～

【対象者】

平成25年4月1日以前に生まれ、県内に住所を有する方で、昨年度検査を受けなかった方

※ その他、県外に住み票がある方でも、県民健康調査の対象とされた方や県内に通学している方も対象となります。また、昨年検査を受けた方でも、空き状況に応じて検査を受けることが可能です。

ホールボディカウンターによる内部被ばく検査は、体内にある放射性物質から、概ね一生の間に受けると思われる線量を推計するための検査です。検査においては、検査機等から放射線を浴びることはありません。また、痛みを伴う検査でもありません。

【スケジュール】

会場	日程	申込み先	定員	時間
押切川公園体育館	7月16日（水）～7月27日（日） ※7月21、22日は休み	本庁保健課 24-5223	1日 70名	午前9時30分 ～ 午後5時 *1時間の昼休み があります。
高郷総合支所	7月31日（木）～8月1日（金） ※8月1日は午前のみ	高郷総合支所住民課 44-2113		
山都保健センター	8月2日（土）～4日（月） ※8月4日は午前のみ	山都総合支所住民課 38-3821		
熱塩加納保健福祉センター 夢の森	8月5日（火）	熱塩加納総合支所住民課 36-2113		
塩川体育館	8月8日（金）～10日（日）	塩川総合支所住民課 27-2153		

【申込み方法】1 申し込み先に電話でご予約ください。

2 実施日の1週間前までに来所のうえ同意書にて申し込みを行ってください。

※ 今年度は、学校での検査は実施しません。

【問合せ 保健課健康班 0241-24-5223】

◆ 「県民健康調査基本調査（問診票）」書き方相談コーナー設置のお知らせ

県民健康調査基本調査問診票の提出はお済みですか？この調査は、原発事故後の健康管理の基礎となるものです。

相談コーナーでは、書き方等を丁寧に説明し、一緒に記入します。当時のことをあまりよく覚えていない方も記入することができますので、是非ご活用ください。

【期間】 7月1日（火）～31日（木）【時間】 午前9時～午後4時30分

【設置場所】 市役所本庁舎1階ホール

【問合せ 保健課健康班 0241-24-5223】

◆ 市施設等放射線測定結果について（5月15日～16日）

単位：マイクロシーベルト毎時

No.	施設名	測定地点	測定値	No.	施設名	測定地点	測定値
1	さくらっこ保育園	リアルタイム等	0.060	76	押切川公園スポーツ広場	リアルタイム等	0.091
2	道光保育所	リアルタイム等	0.079	77	押切川公園野球場	施設（入口）	0.076
3	桜ヶ丘保育園	リアルタイム等	0.064	78	喜多方市民プール	施設（入口）	0.086
4	喜多方市第二保育所	リアルタイム等	0.090	79	ひばりが丘球場	施設（入口）	0.084
5	きつぱほうす	園庭（中央）	0.074	80	喜多方市総合福祉センター	施設（入口）	0.078
6	ドレミ保育園	リアルタイム等	0.053	81	水道課分庁舎	施設（入口）	0.074
7	木ッランドどんぐりの森	リアルタイム等	0.084	82	農村婦人の家	施設（入口）	0.082
8	医療法人 昨雲会たんぼぼ保育園	リアルタイム等	0.081	83	喜多方駅	施設（入口）	0.094
9	喜多方市第四保育所	リアルタイム等	0.089	84	喜多方市美術館	施設（入口）	0.088
10	東町のびやか保育園	リアルタイム等	0.087	85	喜多方市立図書館	施設（入口）	0.084
11	東町さつき保育所	リアルタイム等	0.078	86	ふれあいパーク喜多の郷	リアルタイム等	0.082
12	喜多方市第一保育所	リアルタイム等	0.077	87	新道駐車場	施設（駐車場）	0.086
13	喜多方市熊倉児童館	リアルタイム等	0.115	88	福島県立喜多方東高等学校	リアルタイム等	0.097
14	喜多方市慶徳児童館	リアルタイム等	0.089	89	福島県立喜多方桐桜高等学校	リアルタイム等	0.059
15	喜多方市豊川児童館	施設（入口）	0.076	90	福島県立喜多方高等学校	リアルタイム等	0.108
16	松山児童クラブ館	施設（入口）	0.072	91	福島県立耶麻農業高等学校	リアルタイム等	0.077
17	喜多方市上三宮児童館	施設（入口）	0.120	92	喜多方准看護高等専修学校	リアルタイム等	0.081
18	喜多方市岩月児童館	園庭（中央）	0.078	93	入田付小学校根小屋分校	リアルタイム等	0.049
19	喜多方児童クラブ館	施設（入口）	0.094	94	おぐに交流の郷	リアルタイム等	0.078
20	喜多方市関柴児童館	園庭（中央）	0.114	95	喜多方市役所	リアルタイム等	0.069
21	喜多方市中央児童館	施設（入口）	0.092	96	熊倉上集会所	施設（入口）	0.096
22	喜多方市立熊倉幼稚園	リアルタイム等	0.113	97	熊倉下集落センター	施設（入口）	0.104
23	いずみ幼稚園（私立）	リアルタイム等	0.081	98	高柳集会所	施設（入口）	0.094
24	喜多方市立岩月幼稚園	リアルタイム等	0.080	99	吉沢集落センター	施設（入口）	0.122
25	信愛幼稚園（私立）	園庭（中央）	0.110	100	館多目的集会所	施設（入口）	0.076
26	千草幼稚園（私立）	リアルタイム等	0.093	101	道地集会所	施設（入口）	0.084
27	喜多方市立慶徳幼稚園	リアルタイム等	0.090	102	小沼沢集会所	施設（入口）	0.124
28	喜多方市立豊川幼稚園	リアルタイム等	0.103	103	小沼集落センター	施設（入口）	0.080
29	喜多方市立松山幼稚園	リアルタイム等	0.088	104	泉水寺	施設（入口）	0.090
30	喜多方市立上三宮幼稚園	リアルタイム等	0.069	105	金沢集落センター	施設（入口）	0.078
31	喜多方市立第一幼稚園	リアルタイム等	0.076	106	勝本公民館	施設（入口）	0.092
32	喜多方市立第二幼稚園	リアルタイム等	0.098	107	七本木集会所	施設（入口）	0.106
33	喜多方市立関柴幼稚園	リアルタイム等	0.088	108	本林多目的生活共同施設	施設（入口）	0.084
34	喜多方市立熊倉小学校	リアルタイム等	0.115	109	川前集落自治会館	施設（入口）	0.088
35	喜多方市立慶徳小学校	リアルタイム等	0.108	110	芦平多目的集会施設	施設（入口）	0.088
36	喜多方市立豊川小学校	リアルタイム等	0.118	111	萩平部落集会所	施設（入口）	0.076
37	喜多方市立松山小学校	リアルタイム等	0.124	112	獅子沢集落センター	施設（入口）	0.078
38	喜多方市立上三宮小学校	リアルタイム等	0.102	113	ひめさゆり保育園	リアルタイム等	0.076
39	喜多方市立第三小学校	リアルタイム等	0.123	114	喜多方市立さぎっこ幼稚園	リアルタイム等	0.084
40	喜多方市立第一小学校	リアルタイム等	0.088	115	喜多方市立加納小学校	リアルタイム等	0.089
41	喜多方市立第二小学校	リアルタイム等	0.105	116	喜多方市立熱塩小学校	リアルタイム等	0.084
42	喜多方市立関柴小学校	リアルタイム等	0.103	117	喜多方市立会北中学校	リアルタイム等	0.088
43	喜多方市立第一中学校	リアルタイム等	0.098	118	熱塩加納総合支所	リアルタイム等	0.074
44	喜多方市立第二中学校	リアルタイム等	0.092	119	喜多方市熱塩加納公民館	リアルタイム等	0.096
45	喜多方市立第三中学校	リアルタイム等	0.078	120	熱塩加納体育館	施設（入口）	0.110
46	大荒井公園	公園（中央）	0.108	121	熱塩加納運動場	運動場（中央）	0.078
47	経壇公園	公園（中央）	0.118	122	夢の森	施設（入口）	0.078
48	桜壇公園	公園（中央）	0.120	123	ひめさゆり浪漫館	施設（入口）	0.078
49	桜方丘公園	公園（中央）	0.120	124	喜多方市日中線記念館	施設（広場）	0.104
50	常盤台公園	公園（中央）	0.106	125	熱塩温泉バスターミナル	ローリー（中央）	0.068
51	西四ッ谷南公園	公園（中央）	0.126	126	熱塩加納児童クラブ	施設（入口）	0.082
52	花園公園	公園（中央）	0.124	127	塩川すこやか育児園	園庭（中央）	0.090
53	東桜ガ丘公園	公園（中央）	0.086	128	託児ルームこすもす	リアルタイム等	0.190
54	上高嶺公園	公園（中央）	0.110	129	喜多方市堂島保育所	リアルタイム等	0.127
55	権現森公園	公園（中央）	0.160	130	喜多方市塩川保育所	リアルタイム等	0.136
56	御清水公園	公園（中央）	0.102	131	喜多方市姥堂保育所	リアルタイム等	0.145
57	天満公園	公園（中央）	0.116	132	喜多方市駒形保育所	リアルタイム等	0.102
58	さつきが丘公園	公園（中央）	0.118	133	塩川幼稚園（私立）	園庭（中央）	0.132
59	上三宮公園	公園（中央）	0.110	134	喜多方市立堂島小学校	リアルタイム等	0.134
60	上ノ山墓地公園	施設（入口）	0.078	135	喜多方市立塩川小学校	リアルタイム等	0.129
61	北町公園	公園（中央）	0.102	136	喜多方市立姥堂小学校	リアルタイム等	0.126
62	西四ッ谷公園	公園（中央）	0.084	137	喜多方市立駒形小学校	リアルタイム等	0.144
63	東町公園	公園（中央）	0.116	138	喜多方市立塩川中学校	リアルタイム等	0.131
64	中山森林公園	公園（中央）	0.098	139	喜多方市堂島地区公民館	リアルタイム等	0.146
65	喜多方市熊倉公民館	リアルタイム等	0.093	140	喜多方市塩川公民館	リアルタイム等	0.105
66	喜多方プラザ（喜多方市中央公民館）	リアルタイム等	0.093	141	喜多方市姥堂地区公民館	リアルタイム等	0.129
67	喜多方市松山公民館	リアルタイム等	0.066	142	喜多方市駒形地区公民館	リアルタイム等	0.102
68	喜多方市上三宮公民館	リアルタイム等	0.078	143	中央公園	公園（中央）	0.186
69	岩月交遊館	リアルタイム等	0.098	144	御殿場公園	施設（入口）	0.112
70	喜多方市慶徳公民館	施設（入口）	0.074	145	日橋川緑地公園	遊歩道	0.200
71	喜多方市豊川公民館	リアルタイム等	0.075	146	堂島公園	公園（中央）	0.134
72	喜多方市厚生会館	リアルタイム等	0.105	147	東岡公園	公園（中央）	0.158
73	喜多方市勤労青少年ホーム	リアルタイム等	0.111	148	塩川総合支所	リアルタイム等	0.081
74	喜多方市関柴公民館	リアルタイム等	0.075	149	塩川駅	施設（入口）	0.104
75	押切川公園体育館	施設（入口）	0.096	150	塩川物産館川番所	施設・駐車場	0.106

No.	施設名	測定地点	測定値	No.	施設名	測定地点	測定値
151	塩川児童クラブ	リアルタイム等	0.118	200	竹屋公民館	施設（入口）	0.104
152	社のくまさんinしおかわ	リアルタイム等	0.127	201	田中地区公民館	施設（入口）	0.084
153	大田木浄化センター	リアルタイム等	0.092	202	紙子公民館	施設（入口）	0.150
154	塩川駐在所前道路	施設（入口）	0.094	203	刈麻多目的共同利用施設	施設（入口）	0.116
155	第三区集会所	施設（入口）	0.100	204	大原多目的共同利用施設	施設（入口）	0.094
156	塩川駅前交差点前広場（大津屋旅館向かい）	施設（入口）	0.134	205	唐沢婦人ホーム	施設（入口）	0.104
157	もりた犬猫医院前道路	施設（入口）	0.098	206	深沢公民館	施設（入口）	0.106
158	ユアサ工業前道路	施設（入口）	0.092	207	江添公民館	施設（入口）	0.088
159	市営恵比寿喜田団地前道路	施設（入口）	0.122	208	馬場新田集会所	施設（入口）	0.108
160	テクノカレッジ津前道路	施設（入口）	0.108	209	金川集会所	施設（入口）	0.070
161	御殿場団地集会所	施設（入口）	0.146	210	三橋公会堂	施設（入口）	0.116
162	大沢公民館	施設（入口）	0.066	211	上窪公民館	施設（入口）	0.108
163	赤星公民館	施設（入口）	0.080	212	下窪公民館	施設（入口）	0.108
164	貝沼多目的集会所	施設（入口）	0.136	213	館ノ内集会所	施設（入口）	0.080
165	上遠田多目的集会所	施設（入口）	0.080	214	駒形児童クラブ	施設（入口）	0.098
166	下遠田多目的集会所	施設（入口）	0.086	215	喜島児童クラブ	施設（入口）	0.118
167	第六多目的集会所	施設（入口）	0.138	216	喜多方市山都保育所	リアルタイム等	0.080
168	沖多目的集会所	施設（入口）	0.084	217	喜多方市立山都小学校	リアルタイム等	0.098
169	柴城地区集会所	施設（入口）	0.156	218	喜多方市立山都中学校	リアルタイム等	0.091
170	台集会所	施設（入口）	0.106	219	山都公民館	リアルタイム等	0.068
171	万方公会堂	施設（入口）	0.116	220	いいでの湯	リアルタイム等	0.103
172	東鑑召多目的集会所	施設（入口）	0.114	221	山都体育館	施設（入口）	0.086
173	西鑑召多目的集会所	施設（入口）	0.084	222	山都テニス・バレーコート（いいで荘）	コート	0.076
174	能力多目的集会所	施設（入口）	0.076	223	山都森林スポーツ公園	グラウンド・中央	0.068
175	田原集会所	施設（入口）	0.062	224	山都総合支所	施設（入口）	0.070
176	大木多目的集会所	施設（入口）	0.086	225	山都保健センター	施設（入口）	0.094
177	中の目多目的集会所	施設（入口）	0.080	226	飯豊とそばの里センター	施設（入口）	0.070
178	宮ノ目多目的集会所	施設（入口）	0.098	227	山都駅	施設（入口）	0.078
179	反田公民館	施設（入口）	0.076	228	高郷児童館	リアルタイム等	0.073
180	上利根川多目的集会所	施設（入口）	0.088	229	喜多方市西羽賀保育所	リアルタイム等	0.095
181	下利根川多目的集会所	施設（入口）	0.076	230	喜多方市立高郷小学校	リアルタイム等	0.081
182	小出集会所	施設（入口）	0.120	231	喜多方市立高郷中学校	リアルタイム等	0.077
183	別府公民館	施設（入口）	0.090	232	高郷公民館	リアルタイム等	0.081
184	高木公民館	施設（入口）	0.124	233	高郷運動広場	施設・中央	0.104
185	新井田公民館	施設（入口）	0.086	234	高郷運動広場野球場	ホームベース	0.106
186	かがみの里	施設（入口）	0.068	235	高郷運動広場テニスコート	コート・中央	0.096
187	新井田谷地多目的集会所	施設（入口）	0.094	236	高郷体育館	施設（入口）	0.112
188	上江集会所	施設（入口）	0.088	237	県営荻野漕艇場	施設（入口）	0.060
189	塩川中学校南側道路	施設（入口）	0.116	238	磐見体育館	施設（入口）	0.110
190	橋本前田団地前公園	施設（入口）	0.160	239	西羽賀体育館	施設（入口）	0.154
191	西常世公民館	施設（入口）	0.100	240	カイギウランドたかさと	施設（入口）	0.082
192	東常世公民館	施設（入口）	0.086	241	ふれあいランド高郷	リアルタイム等	0.073
193	横道集会所	施設（入口）	0.072	242	ふれあいランド高郷内パークゴルフ場	8番グリーン	0.074
194	中道地集会所	施設（入口）	0.100	243	高郷総合支所	リアルタイム等	0.070
195	上原コミュニティ集会所	施設（入口）	0.106	244	荻野出張所	施設（入口）	0.072
196	金森多目的集会所施設	施設（入口）	0.064	245	旧雷神山スキー場管理棟	施設（入口）	0.090
197	中屋敷公民館	施設（入口）	0.080	246	荻野駅	施設（入口）	0.072
198	南屋敷公民館	施設（入口）	0.148	247	高齢者生活福祉センターかたくり荘	施設（入口）	0.074
199	松崎公民館	施設（入口）	0.154				

◆ 学校・幼稚園・保育園放射線測定結果（5月分）について

この調査は、各学校施設等に配置されています簡易型測定器（ラディ）により測定した数値です。比較的高い数値が測定された箇所につきましては、より正確に測定することができるシンチレーションサーベイメータにより、市の職員が、改めて測定した数値を記載いたしました。

* ラディとシンチレーションサーベイメータの違いについて（環境省の除染情報プラザ）

○簡易型測定器（ラディ）・・・一般的に実際の放射線量より高く表示される傾向にある。

○シンチレーションサーベイメータ・・・空間線量を測定する際に一番適しており、ラディよりも正確に空間線量が測れる。

* ラディ測定値とシンチ測定値については、最大値と最小値を載せています。

単位：マイクロシーベルト毎時

No.	施設名	測定地点	ラディ測定値	シンチ測定値	No.	施設名	測定地点	ラディ測定値	シンチ測定値
1	第一小学校	昇降口	0.082~0.090		5	第三小学校	昇降口	0.088~0.100	
		校庭	0.091~0.098				校庭	0.105~0.112	
		遊具付近	0.121~0.129				遊具付近	0.140~0.159	
2	第二小学校	昇降口	0.089~0.115		6	関柴小学校	昇降口	0.094~0.101	
		校庭	0.089~0.106				校庭	0.070~0.098	
		遊具付近	0.110~0.120				遊具付近	0.089~0.106	
3	松山小学校	昇降口	0.088~0.102		7	熊倉小学校	昇降口	0.111~0.128	
		校庭	0.090~0.118				校庭	0.125~0.140	
		遊具付近	0.146~0.156				遊具付近	0.210~0.232	0.186
4	上三宮小学校	昇降口	0.076~0.082		8	慶徳小学校	昇降口	0.091~0.115	
		校庭	0.080~0.100				校庭	0.142~0.158	
		遊具付近	0.120~0.136				遊具付近	0.140~0.160	

No.	施設名	測定地点	ラディ測定値	センチ測定値	No.	施設名	測定地点	ラディ測定値	センチ測定値
9	豊川小学校	昇降口	0.090~0.099		27	松山幼稚園	昇降口	0.082~0.090	
		校庭	0.111~0.121				園庭	0.102~0.106	
		遊具付近	0.151~0.163				遊具付近	0.084~0.087	
10	熱塩小学校	昇降口	0.083~0.092		28	上三宮幼稚園	昇降口	0.082~0.091	
		校庭	0.088~0.117				園庭	0.109~0.118	
		遊具付近	0.102~0.123				遊具付近	0.100~0.108	
11	加納小学校	昇降口	0.080~0.087		29	岩月幼稚園	昇降口	0.096~0.109	
		校庭	0.091~0.102				園庭	0.084~0.096	
		遊具付近	0.112~0.129				遊具付近	0.125~0.146	
12	堂島小学校	昇降口	0.082~0.097		30	関柴幼稚園	昇降口	0.079~0.092	
		校庭	0.138~0.144				園庭	0.121~0.126	
		遊具付近	0.153~0.172				遊具付近	0.117~0.124	
13	塩川小学校	昇降口	0.114~0.132		31	熊倉幼稚園	昇降口	0.083~0.122	
		校庭	0.206~0.228				園庭	0.126~0.141	
		遊具付近	0.210~0.218				遊具付近	0.113~0.130	
14	姥堂小学校	昇降口	0.093~0.132		32	豊川幼稚園	昇降口	0.082~0.092	
		校庭	0.128~0.142				園庭	0.113~0.132	
		遊具付近	0.163~0.197				遊具付近	0.149~0.163	
15	駒形小学校	昇降口	0.093~0.112		33	慶徳幼稚園	昇降口	0.084~0.089	
		校庭	0.158~0.182				園庭	0.117~0.148	
		遊具付近	0.166~0.196				遊具付近	0.138~0.157	
16	山都小学校	昇降口	0.080~0.085		34	すぎっこ幼稚園	昇降口	0.079~0.086	
		校庭	0.094~0.103				園庭	0.106~0.117	
		遊具付近	0.079~0.104				遊具付近	0.136~0.149	
17	高郷小学校	昇降口	0.079~0.099		35	第一保育所	昇降口	0.070~0.082	
		校庭	0.089~0.106				園庭	0.088~0.107	
		遊具付近	0.092~0.117				遊具付近	0.116~0.134	
18	第一中学校	昇降口	0.087~0.094		36	第二保育所	昇降口	0.097~0.115	
		校庭	0.128~0.147				園庭	0.092~0.101	
		遊具付近	0.148~0.150				遊具付近	0.095~0.142	
19	第二中学校	昇降口	0.102~0.114		37	第四保育所	昇降口	0.064~0.077	
		校庭	0.086~0.114				園庭	0.109~0.128	
		遊具付近	0.096~0.124				遊具付近	0.086~0.108	
20	第三中学校	昇降口	0.084~0.088		38	塩川保育所	昇降口	0.129~0.141	
		校庭	0.104~0.116				園庭	0.184~0.188	
		遊具付近	0.112~0.150				遊具付近	0.209~0.222	
21	会北中学校	昇降口	0.089~0.094		39	駒形保育所	昇降口	0.115~0.143	
		校庭	0.096~0.111				園庭	0.187~0.237	
		遊具付近	0.097~0.107				遊具付近	0.217~0.255	
22	塩川中学校	昇降口	0.130~0.146		40	姥堂保育所	昇降口	0.112~0.124	
		校庭	0.126~0.148				園庭	0.166~0.202	
		遊具付近	0.178~0.228				遊具付近	0.183~0.206	
23	山都中学校	昇降口	0.102~0.136		41	堂島保育所	昇降口	0.096~0.120	
		校庭	0.134~0.141				園庭	0.182~0.189	
		遊具付近	0.131~0.153				遊具付近	0.205~0.235	
24	高郷中学校	昇降口	0.078~0.097		42	山都保育所	昇降口	0.084~0.095	
		校庭	0.089~0.106				園庭	0.096~0.102	
		遊具付近	0.142~0.177				遊具付近	0.149~0.169	
25	第一幼稚園	昇降口	0.081~0.089		43	西羽賀保育所	昇降口	0.069~0.073	
		園庭	0.089~0.108				園庭	0.085~0.088	
		遊具付近	0.110~0.125				遊具付近	0.133~0.134	
26	第二幼稚園	昇降口	0.081~0.094						
		園庭	0.102~0.121						
		遊具付近	0.098~0.108						

◆ 公園等15地点（5月分）について

単位：マイクロシーベルト毎時

NO.	施設名	測定地点	区分	測定日	測定高	測定値
1	日橋川緑地公園①	遊具付近	都市公園	5月16日	1m	0.192
2	日橋川緑地公園②	遊具付近	都市公園	5月16日	1m	0.198
3	日橋川緑地公園③	中央付近	都市公園	5月16日	1m	0.106
4	日橋川緑地公園④	遊具付近	都市公園	5月16日	1m	0.202
5	日橋川緑地公園⑤	ピクニック広場	都市公園	5月16日	1m	0.180
6	日橋川緑地公園⑥	ソフト広場	都市公園	5月16日	1m	0.108
7	日橋川緑地公園⑦	野球広場	都市公園	5月16日	1m	0.108
8	中央公園(塩川町)①	南側	都市公園	5月16日	1m	0.172
9	中央公園(塩川町)②	北側	都市公園	5月16日	1m	0.172
10	南屋敷行政区①	南屋敷東側	その他	5月16日	1m	0.130
11	南屋敷行政区②	南屋敷中央付近	その他	5月16日	1m	0.084
12	深沢行政区①	深沢北側	その他	5月16日	1m	0.120
13	深沢行政区②	深沢南側	その他	5月16日	1m	0.150
14	託児ルームこすもす①	入口付近	保育所外	5月16日	50cm	0.100
15	託児ルームこすもす②	入口付近	保育所外	5月16日	50cm	0.086

「東日本大震災関連」

喜多方市からの最新情報

.. 編集・発行 ..
喜多方市地震災害対策本部
☎ 0241(24)5221、(24)5261、(24)5285
Eメール
seikatsu@city.kitakata.fukushima.jp

平成26年7月15日 (第16報)

◆ 原子力損害賠償紛争解決センターからのお知らせ

原子力損害賠償紛争解決センター福島事務所(以下、「紛争解決センター」とします)では、福島県会津地方振興局主催による「原子力損害賠償に係る巡回法律相談」に合わせて、出張窓口を開設致します。

日時 : 7月25日(金) 8月26日(火)

※事前の予約は不要

13時30分～15時50分

場所 : 喜多方プラザ文化センター1階 第一練習室

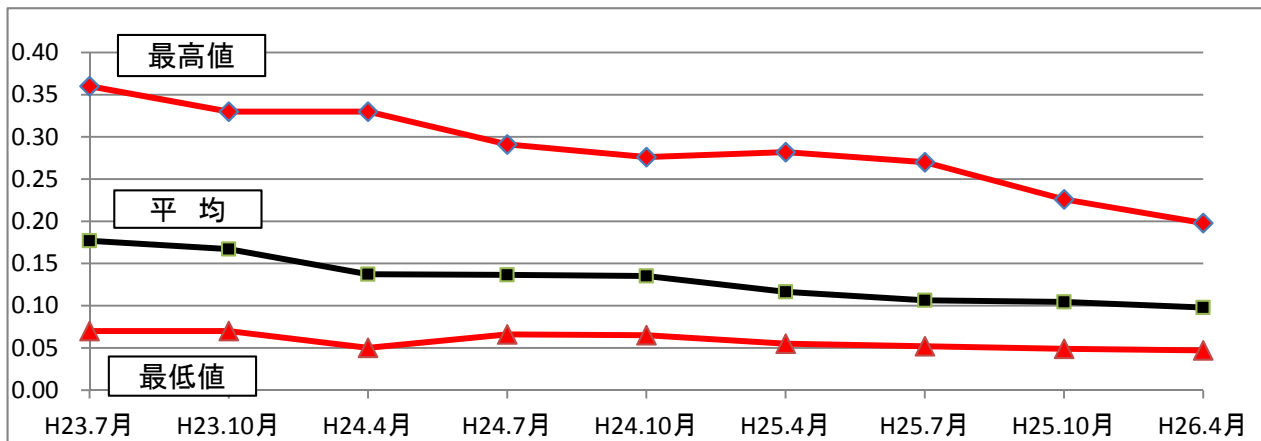
【原子力損害賠償紛争解決センター福島事務所会津支所】

電話 0242-37-1635

紛争解決センターは、「東京電力が提示する条件では合意できない、東京電力に被害を申し出たが賠償されない」等の場合に、中立・公正な立場の仲介委員(弁護士)が当事者の間に入り、「和解の仲介」を行う公的な紛争解決機関です。

【問合せ 生活環境課原発事故対策室 0241-24-5285】

◆ 喜多方市の放射線量の推移(市施設等247箇所)



地区	H23.7月	H23.10月	H24.4月	H24.7月	H24.10月	H25.4月	H25.7月	H25.10月	H26.4月
最高値	0.36	0.33	0.33	0.29	0.28	0.28	0.27	0.23	0.20
最低値	0.07	0.07	0.05	0.07	0.07	0.06	0.05	0.05	0.05
平均	0.18	0.17	0.14	0.14	0.14	0.12	0.11	0.10	0.10

【問合せ 生活環境課原発事故対策室 0241-24-5285】

◆ 市施設等放射線測定結果について(6月12日～13日)

単位: マイクロシーベルト毎時

No.	施設名	測定地点	測定値	No.	施設名	測定地点	測定値
1	さくらっこ保育園	リアルタイム等	0.056	16	松山児童クラブ館	施設(入口)	0.062
2	道光保育所	リアルタイム等	0.077	17	喜多方市上三宮児童館	施設(入口)	0.102
3	桜ヶ丘育児園	リアルタイム等	0.058	18	喜多方市岩月児童館	園庭(中央)	0.080
4	喜多方市第二保育所	リアルタイム等	0.086	19	喜多方児童クラブ館	施設(入口)	0.074
5	きっずはうす	園庭(中央)	0.070	20	喜多方市関柴児童館	園庭(中央)	0.104
6	ドレミ保育園	リアルタイム等	0.050	21	喜多方市中央児童館	施設(入口)	0.088
7	ホッツランドどんぐりの森	リアルタイム等	0.081	22	喜多方市立熊倉幼稚園	リアルタイム等	0.107
8	医療法人 昨雲会たんぽぽ保育園	リアルタイム等	0.077	23	いずみ幼稚園(私立)	リアルタイム等	0.079
9	喜多方市第四保育所	リアルタイム等	0.087	24	喜多方市立岩月幼稚園	リアルタイム等	0.077
10	東町のびやか保育園	リアルタイム等	0.084	25	信愛幼稚園(私立)	園庭(中央)	0.092
11	東町さつき保育所	リアルタイム等	0.077	26	千草幼稚園(私立)	リアルタイム等	0.089
12	喜多方市第一保育所	リアルタイム等	0.076	27	喜多方市立慶徳幼稚園	リアルタイム等	0.087
13	喜多方市熊倉児童館	リアルタイム等	0.110	28	喜多方市立豊川幼稚園	リアルタイム等	0.099
14	喜多方市慶徳児童館	リアルタイム等	0.085	29	喜多方市立松山幼稚園	リアルタイム等	0.084
15	喜多方市豊川児童館	施設(入口)	0.088	30	喜多方市立上三宮幼稚園	リアルタイム等	0.068

No.	施設名	測定地点	測定値	No.	施設名	測定地点	測定値
31	喜多方市立第一幼稚園	リアルタイム等	0.075	99	吉沢集落センター	施設（入口）	0.098
32	喜多方市立第二幼稚園	リアルタイム等	0.096	100	館多目的集会所	施設（入口）	0.070
33	喜多方市立関柴幼稚園	リアルタイム等	0.085	101	道地集会所	施設（入口）	0.076
34	喜多方市立熊倉小学校	リアルタイム等	0.115	102	小沼沢集会所	施設（入口）	0.108
35	喜多方市立慶徳小学校	リアルタイム等	0.115	103	小沼集落センター	施設（入口）	0.090
36	喜多方市立豊川小学校	リアルタイム等	0.114	104	泉水寺	施設（入口）	0.082
37	喜多方市立松山小学校	リアルタイム等	0.112	105	金沢集落センター	施設（入口）	0.078
38	喜多方市立上三宮小学校	リアルタイム等	0.101	106	勝本公民館	施設（入口）	0.094
39	喜多方市立第三小学校	リアルタイム等	0.112	107	七本木集会所	施設（入口）	0.090
40	喜多方市立第一小学校	リアルタイム等	0.095	108	本林多目的生活共同施設	施設（入口）	0.098
41	喜多方市立第二小学校	リアルタイム等	0.108	109	川前集落自治会館	施設（入口）	0.096
42	喜多方市立関柴小学校	リアルタイム等	0.096	110	芦平多目的集会所	施設（入口）	0.080
43	喜多方市立第一中学校	リアルタイム等	0.096	111	萩平部落集会所	施設（入口）	0.080
44	喜多方市立第二中学校	リアルタイム等	0.091	112	獅子沢集落センター	施設（入口）	0.078
45	喜多方市立第三中学校	リアルタイム等	0.077	113	ひめさゆり保育園	リアルタイム等	0.075
46	大荒井公園	公園（中央）	0.106	114	喜多方市立すぎっこ幼稚園	リアルタイム等	0.082
47	経壇公園	公園（中央）	0.120	115	喜多方市立加納小学校	リアルタイム等	0.091
48	桜壇公園	公園（中央）	0.134	116	喜多方市立熱塩小学校	リアルタイム等	0.083
49	桜が丘公園	公園（中央）	0.092	117	喜多方市立会北中学校	リアルタイム等	0.090
50	常盤台公園	公園（中央）	0.098	118	熱塩加納総合支所	リアルタイム等	0.073
51	西四ッ谷南公園	公園（中央）	0.088	119	喜多方市熱塩加納公民館	リアルタイム等	0.097
52	花園公園	公園（中央）	0.126	120	熱塩加納体育館	施設（入口）	0.094
53	東桜が丘公園	公園（中央）	0.066	121	熱塩加納運動場	運動場（中央）	0.092
54	上高領公園	公園（中央）	0.084	122	夢の森	施設（入口）	0.070
55	権現森公園	公園（中央）	0.126	123	ひめさゆり浪漫館	施設（入口）	0.082
56	御清水公園	公園（中央）	0.106	124	喜多方市日中線記念館	施設（広場）	0.092
57	天満公園	公園（中央）	0.094	125	熱塩温泉バスターミナル	ローリー（中央）	0.078
58	さつきが丘公園	公園（中央）	0.098	126	熱塩加納児童クラブ	施設（入口）	0.080
59	上三宮公園	公園（中央）	0.076	127	塩川すこやか育児園	園庭（中央）	0.080
60	上ノ山墓地公園	施設（入口）	0.084	128	託児ルームこすもす	リアルタイム等	0.154
61	北町公園	公園（中央）	0.088	129	喜多方市堂島保育所	リアルタイム等	0.124
62	西四ッ谷公園	公園（中央）	0.082	130	喜多方市塩川保育所	リアルタイム等	0.140
63	東町公園	公園（中央）	0.104	131	喜多方市姥堂保育所	リアルタイム等	0.142
64	中山森林公園	公園（中央）	0.090	132	喜多方市駒形保育所	リアルタイム等	0.100
65	喜多方市熊倉公民館	リアルタイム等	0.092	133	塩川幼稚園（私立）	園庭（中央）	0.124
66	喜多方プラザ（喜多方市中央公民館）	リアルタイム等	0.096	134	喜多方市立堂島小学校	リアルタイム等	0.138
67	喜多方市松山公民館	リアルタイム等	0.064	135	喜多方市立塩川小学校	リアルタイム等	0.126
68	喜多方市上三宮公民館	リアルタイム等	0.074	136	喜多方市立姥堂小学校	リアルタイム等	0.125
69	岩月交遊館	リアルタイム等	0.094	137	喜多方市立駒形小学校	リアルタイム等	0.140
70	喜多方市慶徳公民館	施設（入口）	0.070	138	喜多方市立塩川中学校	リアルタイム等	0.131
71	喜多方市豊川公民館	リアルタイム等	0.073	139	喜多方市堂島地区公民館	リアルタイム等	0.143
72	喜多方市厚生会館	リアルタイム等	0.102	140	喜多方市塩川公民館	リアルタイム等	0.106
73	喜多方市勤労青少年ホーム	リアルタイム等	0.109	141	喜多方市姥堂地区公民館	リアルタイム等	0.129
74	喜多方市関柴公民館	リアルタイム等	0.077	142	喜多方市駒形地区公民館	リアルタイム等	0.136
75	押切川公園体育館	施設（入口）	0.090	143	中央公園	公園（中央）	0.188
76	押切川公園スポーツ広場	リアルタイム等	0.089	144	御殿場公園	施設（入口）	0.112
77	押切川公園野球場	施設（入口）	0.076	145	日橋川緑地公園	遊歩道	0.188
78	喜多方市民プール	施設（入口）	0.080	146	堂島公園	公園（中央）	0.134
79	ひばりが丘球場	施設（入口）	0.082	147	東岡公園	公園（中央）	0.118
80	喜多方市総合福祉センター	施設（入口）	0.072	148	塩川総合支所	リアルタイム等	0.080
81	水道課分庁舎	施設（入口）	0.066	149	塩川駅	施設（入口）	0.088
82	農村婦人の家	施設（入口）	0.082	150	塩川物産館川番所	施設・駐車場	0.110
83	喜多方駅	施設（入口）	0.088	151	塩川児童クラブ	リアルタイム等	0.119
84	喜多方市美術館	施設（入口）	0.078	152	杜のくまさんinしおかわ	リアルタイム等	0.125
85	喜多方市立図書館	施設（入口）	0.078	153	大田木浄化センター	リアルタイム等	0.116
86	ふれあいパーク喜多の郷	リアルタイム等	0.080	154	塩川駐在所前道路	施設（入口）	0.092
87	新道駐車場	施設（駐車場）	0.078	155	第3区集会所	施設（入口）	0.090
88	福島県立喜多方東高等学校	リアルタイム等	0.094	156	塩川駅前交差点前広場（大津屋旅館向かい）	施設（入口）	0.126
89	福島県立喜多方桐桜高等学校	リアルタイム等	0.059	157	もりた犬猫医院前道路	施設（入口）	0.092
90	福島県立喜多方高等学校	リアルタイム等	0.104	158	ユアサ工業前道路	施設（入口）	0.096
91	福島県立耶麻農業高等学校	リアルタイム等	0.078	159	市営恵比寿喜田団地前道路	施設（入口）	0.106
92	喜多方准看護高等専修学校	リアルタイム等	0.082	160	テクノカレッジ会津前道路	施設（入口）	0.114
93	入田付小学校根小屋分校	リアルタイム等	0.048	161	御殿場団地集会所	施設（入口）	0.156
94	おぐに交流の郷	リアルタイム等	0.067	162	大沢公民館	施設（入口）	0.088
95	喜多方市役所	リアルタイム等	0.066	163	赤星公民館	施設（入口）	0.060
96	熊倉上集会所	施設（入口）	0.098	164	貝沼多目的集会所	施設（入口）	0.116
97	熊倉下集落センター	施設（入口）	0.096	165	上遠田多目的集会所	施設（入口）	0.082
98	高柳集会所	施設（入口）	0.096	166	下遠田多目的集会所	施設（入口）	0.076

No.	施設名	測定地点	測定値	No.	施設名	測定地点	測定値
167	第六多目的集会所	施設（入口）	0.122	208	馬場新田集会所	施設（入口）	0.102
168	沖多目的集会所	施設（入口）	0.102	209	金川集会所	施設（入口）	0.098
169	柴城地区集会所	施設（入口）	0.148	210	三橋公会堂	施設（入口）	0.122
170	台集会所	施設（入口）	0.112	211	上窪公民館	施設（入口）	0.116
171	万力公会堂	施設（入口）	0.094	212	下窪公民館	施設（入口）	0.078
172	東鑑召多目的集会所	施設（入口）	0.114	213	館ノ内集会所	施設（入口）	0.114
173	西鑑召多目的集会所	施設（入口）	0.092	214	駒形児童クラブ	施設（入口）	0.108
174	能力多目的集会所	施設（入口）	0.078	215	堂島児童クラブ	施設（入口）	0.108
175	田原集会所	施設（入口）	0.072	216	喜多方市山都保育所	リアルタイム等	0.079
176	大木多目的集会所	施設（入口）	0.086	217	喜多方市立山都小学校	リアルタイム等	0.099
177	中の目多目的集会所	施設（入口）	0.092	218	喜多方市立山都中学校	リアルタイム等	0.090
178	宮ノ目多目的集会所	施設（入口）	0.088	219	山都公民館	リアルタイム等	0.068
179	反ノ目公民館	施設（入口）	0.076	220	いいでのゆ	リアルタイム等	0.104
180	上利根川多目的集会所	施設（入口）	0.068	221	山都体育館	施設（入口）	0.078
181	下利根川多目的集会所	施設（入口）	0.078	222	山都テニス・バレーコート（いいで荘）	施設（入口）	0.084
182	小出集会所	施設（入口）	0.122	223	山都森林スポーツ公園	施設（入口）	0.076
183	別府公民館	施設（入口）	0.082	224	山都総合支所	施設（入口）	0.074
184	高木公民館	施設（入口）	0.120	225	山都保健センター	施設（入口）	0.098
185	新井田公民館	施設（入口）	0.100	226	飯豊とそばの里センター	施設（入口）	0.076
186	かがみの里	施設（入口）	0.072	227	山都駅	施設（入口）	0.064
187	新井田谷地多目的集会所	施設（入口）	0.080	228	高郷児童館	リアルタイム等	0.071
188	上江集会所	施設（入口）	0.084	229	喜多方市西羽賀保育所	リアルタイム等	0.089
189	塩川中学校南側道路	施設（入口）	0.096	230	喜多方市立高郷小学校	リアルタイム等	0.080
190	橋本前田団地前公園	施設（入口）	0.162	231	喜多方市立高郷中学校	リアルタイム等	0.076
191	西常世公民館	施設（入口）	0.068	232	高郷公民館	リアルタイム等	0.078
192	東常世公民館	施設（入口）	0.060	233	高郷運動広場	施設・中央	0.100
193	横道集会所	施設（入口）	0.076	234	高郷運動広場野球場	ホームベース	0.094
194	中道地集会所	施設（入口）	0.066	235	高郷運動広場テニスコート	コート・中央	0.100
195	上原コミュニティ集会所	施設（入口）	0.112	236	高郷体育館	施設（入口）	0.110
196	金森多目的集会所	施設（入口）	0.072	237	県営荻野漕艇場	施設（入口）	0.066
197	中屋敷公民館	施設（入口）	0.090	238	磐見体育館	施設（入口）	0.108
198	南屋敷公民館	施設（入口）	0.208	239	西羽賀体育館	施設（入口）	0.134
199	松崎公民館	施設（入口）	0.134	240	カイギウランドたかさと	施設（入口）	0.068
200	竹屋公民館	施設（入口）	0.100	241	ふれあいランド高郷	リアルタイム等	0.071
201	田中地区公民館	施設（入口）	0.078	242	ふれあいランド高郷内パークゴルフ場	8番グリーン	0.076
202	紙子公民館	施設（入口）	0.116	243	高郷総合支所	リアルタイム等	0.068
203	刈麻多目的共同利用施設	施設（入口）	0.114	244	荻野出張所	施設（入口）	0.064
204	大原多目的共同利用施設	施設（入口）	0.082	245	旧雷神山スキー場管理棟	施設（入口）	0.084
205	唐沢婦人ホーム	施設（入口）	0.114	246	荻野駅	施設（入口）	0.086
206	深沢公民館	施設（入口）	0.182	247	高齢者生活福祉センターかたくり荘	施設（入口）	0.078
207	江添公民館	施設（入口）	0.068				

◆ 学校・幼稚園・保育園放射線測定結果（6月分）について

この調査は、各学校施設等に配置されています簡易型測定器（ラディ）により測定した数値です。比較的高い数値が測定された箇所につきましては、より正確に測定することができるシンチレーションサーベイメータにより、市の職員が、改めて測定した数値を記載いたしました。

* ラディとシンチレーションサーベイメータの違いについて（環境省の除染情報プラザ）

○簡易型測定器（ラディ）・・・一般的に実際の放射線量より高く表示される傾向にある。

○シンチレーションサーベイメータ・・・空間線量を測定する際に一番適しており、ラディよりも正確に空間線量が測れる。

* ラディ測定値とシンチ測定値については、最大値と最小値を載せています。

単位：マイクロシーベルト毎時

No.	施設名	測定地点	ラディ測定値	シンチ測定値	No.	施設名	測定地点	ラディ測定値	シンチ測定値
1	第一小学校	昇降口	0.080~0.092		6	関柴小学校	昇降口	0.092~0.105	
		校庭	0.080~0.091				校庭	0.098~0.106	
		遊具付近	0.127~0.148				遊具付近	0.107~0.148	
2	第二小学校	昇降口	0.087~0.094		7	熊倉小学校	昇降口	0.101~0.119	
		校庭	0.091~0.100				校庭	0.125~0.156	
		遊具付近	0.105~0.117				遊具付近	0.194~0.219	
3	松山小学校	昇降口	0.076~0.078		8	慶徳小学校	昇降口	0.084~0.090	
		校庭	0.088~0.096				校庭	0.134~0.149	
		遊具付近	0.146~0.164				遊具付近	0.135~0.151	
4	上三宮小学校	昇降口	0.070~0.080		9	豊川小学校	昇降口	0.091~0.101	
		校庭	0.086~0.102				校庭	0.116~0.122	
		遊具付近	0.110~0.130				遊具付近	0.145~0.159	
5	第三小学校	昇降口	0.095~0.099		10	熱塩小学校	昇降口	0.086~0.110	
		校庭	0.102~0.107				校庭	0.091~0.106	
		遊具付近	0.148~0.163				遊具付近	0.105~0.114	

No.	施設名	測定地点	ラディ測定値	センチ測定値	No.	施設名	測定地点	ラディ測定値	センチ測定値
11	加納小学校	昇降口	0.076~0.087		28	上三宮幼稚園	昇降口	0.080~0.089	
		校庭	0.094~0.099				園庭	0.105~0.122	
		遊具付近	0.117~0.142				遊具付近	0.094~0.105	
12	堂島小学校	昇降口	0.079~0.091		29	岩月幼稚園	昇降口	0.091~0.101	
		校庭	0.135~0.144				園庭	0.083~0.087	
		遊具付近	0.152~0.178				遊具付近	0.120~0.137	
13	塩川小学校	昇降口	0.114~0.132		30	関柴幼稚園	昇降口	0.086~0.087	
		校庭	0.210~0.224				園庭	0.116~0.131	
		遊具付近	0.208~0.222				遊具付近	0.119~0.123	
14	姥堂小学校	昇降口	0.094~0.134		31	熊倉幼稚園	昇降口	0.078~0.088	
		校庭	0.095~0.158				園庭	0.102~0.151	
		遊具付近	0.203~0.230	0.166			遊具付近	0.116~0.153	
15	駒形小学校	昇降口	0.093~0.096		32	豊川幼稚園	昇降口	0.081~0.086	
		校庭	0.164~0.174				園庭	0.114~0.122	
		遊具付近	0.170~0.192				遊具付近	0.146~0.156	
16	山都小学校	昇降口	0.078~0.088		33	慶徳幼稚園	昇降口	0.083~0.093	
		校庭	0.087~0.101				園庭	0.117~0.136	
		遊具付近	0.086~0.091				遊具付近	0.133~0.160	
17	高郷小学校	昇降口	0.081~0.100		34	すぎっこ幼稚園	昇降口	0.080~0.086	
		校庭	0.083~0.097				園庭	0.105~0.118	
		遊具付近	0.094~0.107				遊具付近	0.133~0.150	
18	第一中学校	昇降口	0.090~0.095		35	第一保育所	昇降口	0.066~0.074	
		校庭	0.145~0.147				園庭	0.094~0.100	
		遊具付近	0.152~0.161				遊具付近	0.112~0.121	
19	第二中学校	昇降口	0.102~0.111		36	第二保育所	昇降口	0.102~0.108	
		校庭	0.084~0.110				園庭	0.088~0.116	
		遊具付近	0.091~0.117				遊具付近	0.101~0.136	
20	第三中学校	昇降口	0.086~0.088		37	第四保育所	昇降口	0.070~0.080	
		校庭	0.114~0.116				園庭	0.112~0.140	
		遊具付近	0.146~0.148				遊具付近	0.097~0.107	
21	会北中学校	昇降口	0.085~0.095		38	塩川保育所	昇降口	0.125~0.178	
		校庭	0.095~0.105				園庭	0.172~0.183	
		遊具付近	0.097~0.106				遊具付近	0.194~0.203	
22	塩川中学校	昇降口	0.124~0.140		39	駒形保育所	昇降口	0.111~0.173	
		校庭	0.136~0.150				園庭	0.209~0.238	0.162
		遊具付近	0.178~0.218				遊具付近	0.214~0.250	0.172
23	山都中学校	昇降口	0.115~0.122		40	姥堂保育所	昇降口	0.117~0.171	
		校庭	0.133~0.144				園庭	0.152~0.183	
		遊具付近	0.137~0.152				遊具付近	0.180~0.196	
24	高郷中学校	昇降口	0.085~0.103		41	堂島保育所	昇降口	0.101~0.114	
		校庭	0.099~0.105				園庭	0.183~0.193	
		遊具付近	0.148~0.179				遊具付近	0.205~0.223	
25	第一幼稚園	昇降口	0.077~0.096		42	山都保育所	昇降口	0.086~0.097	
		園庭	0.107~0.146				園庭	0.092~0.108	
		遊具付近	0.105~0.127				遊具付近	0.157~0.176	
26	第二幼稚園	昇降口	0.082~0.113		43	西羽賀保育所	昇降口	0.071~0.081	
		園庭	0.116~0.125				園庭	0.082~0.088	
		遊具付近	0.106~0.113				遊具付近	0.127~0.142	
27	松山幼稚園	昇降口	0.080~0.083						
		園庭	0.100~0.104						
		遊具付近	0.081~0.083						

◆ 公園等15地点（6月分）について

単位：マイクロシーベルト毎時

NO.	施設名	測定地点	区分	測定日	測定高	測定値
1	日橋川緑地公園①	遊具付近	都市公園	6月13日	1m	0.180
2	日橋川緑地公園②	遊具付近	都市公園	6月13日	1m	0.158
3	日橋川緑地公園③	中央付近	都市公園	6月13日	1m	0.096
4	日橋川緑地公園④	遊具付近	都市公園	6月13日	1m	0.190
5	日橋川緑地公園⑤	ピクニック広場	都市公園	6月13日	1m	0.154
6	日橋川緑地公園⑥	ソフト広場	都市公園	6月13日	1m	0.102
7	日橋川緑地公園⑦	野球広場	都市公園	6月13日	1m	0.106
8	中央公園(塩川町)①	南側	都市公園	6月13日	1m	0.138
9	中央公園(塩川町)②	北側	都市公園	6月13日	1m	0.174
10	南屋敷行政区①	南屋敷東側	その他	6月13日	1m	0.120
11	南屋敷行政区②	南屋敷中央付近	その他	6月13日	1m	0.072
12	深沢行政区①	深沢北側	その他	6月13日	1m	0.124
13	深沢行政区②	深沢南側	その他	6月13日	1m	0.118
14	託児ルームこすもす①	入口付近	保育所外	6月13日	50cm	0.106
15	託児ルームこすもす②	入口付近	保育所外	6月13日	50cm	0.090

「東日本大震災関連」

喜多方市からの最新情報

.. 編集・発行 ..
喜多方市地震災害対策本部
☎ 0241(24)5221、(24)5261、(24)5285
Eメール
seikatsu@city.kitakata.fukushima.jp

平成26年8月14日 (第17報)

◆ 線量低減化支援事業について

線量低減化に対する活動を支援しています。

この事業は、子どもたちが生活空間として過ごす時間が多い通学路、公園等における放射線量の低減を図るため、行政区等が自主的に側溝の清掃や堆積物の除去など行う活動を補助金として支援します。事業主体は、行政区等の地域住民団体となります。

補助申請期限が11月28日(金)までとなっておりますので、実施希望の団体は速やかに下記の窓口までご相談ください。

なお、作業の実施期限は、12月31日までとします。

【助成対象経費】

消耗品(土のう袋、手袋等)、その他作業に必要な経費

※作業に必要な高圧洗浄機、草刈機、空間線量計は、市で貸出いたします。

詳細につきましては、喜多方市ホームページをご覧になるか、生活環境課または、各総合支所住民課までご連絡ください。

<http://www.city.kitakata.fukushima.jp/shimin/gyosei/14902/14952/16758/023386.html>

【問合せ 生活環境課環境推進班 0241-24-5261】

◆ 避難者について

原発避難者特例法に基づき、喜多方市へ避難されている方々の人数は282名です。(6月1日現在)

【問合せ 生活環境課原発事故対策室 0241-24-5285】

◆ 水道水中の放射性物質の測定値について

平成26年7月22日採水分の検査結果は、市内の水道水(日中ダム、相川第1、第2、第3、第4水源、一ノ木水源、揚津水源、宮古水源、日中ダム浄水場)から放射性物質は検出されませんでした。

【問合せ 建設部水道課 0241(22)1507】

◆ 市施設等放射線測定結果について (7月14日~15日)

単位：マイクロシーベルト毎時

No.	施設名	測定地点	測定値	No.	施設名	測定地点	測定値
1	さくらっこ保育園	リアルタイム等	0.056	16	松山児童クラブ館	施設(入口)	0.070
2	道光保育所	リアルタイム等	0.076	17	喜多方市上三宮児童館	施設(入口)	0.098
3	桜ヶ丘育児園	リアルタイム等	0.060	18	喜多方市岩月児童館	園庭(中央)	0.070
4	喜多方市第二保育所	リアルタイム等	0.084	19	喜多方児童クラブ館	施設(入口)	0.076
5	きっずはうす	園庭(中央)	0.072	20	喜多方市関柴児童館	園庭(中央)	0.098
6	ドレミ保育園	リアルタイム等	0.051	21	喜多方市中央児童館	施設(入口)	0.090
7	木ッランドどんぐりの森	リアルタイム等	0.084	22	喜多方市立熊倉幼稚園	リアルタイム等	0.109
8	医療法人 昨雲会たんぽぽ保育園	リアルタイム等	0.077	23	いずみ幼稚園(私立)	リアルタイム等	0.079
9	喜多方市第四保育所	リアルタイム等	0.085	24	喜多方市立岩月幼稚園	リアルタイム等	0.077
10	東町のびやか保育園	リアルタイム等	0.082	25	信愛幼稚園(私立)	園庭(中央)	0.092
11	東町さつき保育所	リアルタイム等	0.074	26	千草幼稚園(私立)	リアルタイム等	0.108
12	喜多方市第一保育所	リアルタイム等	0.075	27	喜多方市立慶徳幼稚園	リアルタイム等	0.086
13	喜多方市熊倉児童館	リアルタイム等	0.110	28	喜多方市立豊川幼稚園	リアルタイム等	0.100
14	喜多方市慶徳児童館	リアルタイム等	0.084	29	喜多方市立松山幼稚園	リアルタイム等	0.085
15	喜多方市豊川児童館	施設(入口)	0.098	30	喜多方市立上三宮幼稚園	リアルタイム等	0.070

No.	施設名	測定地点	測定値	No.	施設名	測定地点	測定値
31	喜多方市立第一幼稚園	リアルタイム等	0.072	99	吉沢集落センター	施設（入口）	0.134
32	喜多方市立第二幼稚園	リアルタイム等	0.094	100	館多目的集会所	施設（入口）	0.078
33	喜多方市立関柴幼稚園	リアルタイム等	0.085	101	道地集会所	施設（入口）	0.092
34	喜多方市立熊倉小学校	リアルタイム等	0.095	102	小沼沢集会所	施設（入口）	0.122
35	喜多方市立慶徳小学校	リアルタイム等	0.106	103	小沼集落センター	施設（入口）	0.102
36	喜多方市立豊川小学校	リアルタイム等	0.115	104	泉水寺	施設（入口）	0.104
37	喜多方市立松山小学校	リアルタイム等	0.114	105	金沢集落センター	施設（入口）	0.082
38	喜多方市立上三宮小学校	リアルタイム等	0.100	106	勝本公民館	施設（入口）	0.094
39	喜多方市立第三小学校	リアルタイム等	0.115	107	七本木集会所	施設（入口）	0.096
40	喜多方市立第一小学校	リアルタイム等	0.088	108	本林多目的生活共同施設	施設（入口）	0.110
41	喜多方市立第二小学校	リアルタイム等	0.110	109	川前集落自治会館	施設（入口）	0.100
42	喜多方市立関柴小学校	リアルタイム等	0.100	110	芦平多目的集会施設	施設（入口）	0.092
43	喜多方市立第一中学校	リアルタイム等	0.092	111	萩平部落集会所	施設（入口）	0.088
44	喜多方市立第二中学校	リアルタイム等	0.093	112	獅子沢集落センター	施設（入口）	0.074
45	喜多方市立第三中学校	リアルタイム等	0.076	113	ひめさゆり保育園	リアルタイム等	0.074
46	大荒井公園	公園（中央）	0.102	114	喜多方市立すぎっこ幼稚園	リアルタイム等	0.086
47	経壇公園	公園（中央）	0.090	115	喜多方市立加納小学校	リアルタイム等	0.091
48	桜壇公園	公園（中央）	0.104	116	喜多方市立熱塩小学校	リアルタイム等	0.082
49	桜が丘公園	公園（中央）	0.098	117	喜多方市立会北中学校	リアルタイム等	0.089
50	常盤台公園	公園（中央）	0.094	118	熱塩加納総合支所	リアルタイム等	0.076
51	西四ッ谷南公園	公園（中央）	0.094	119	喜多方市熱塩加納公民館	リアルタイム等	0.096
52	花園公園	公園（中央）	0.094	120	熱塩加納体育館	施設（入口）	0.102
53	東桜が丘公園	公園（中央）	0.072	121	熱塩加納運動場	運動場（中央）	0.090
54	上高領公園	公園（中央）	0.100	122	夢の森	施設（入口）	0.074
55	権現森公園	公園（中央）	0.162	123	ひめさゆり浪漫館	施設（入口）	0.074
56	御清水公園	公園（中央）	0.110	124	喜多方市日中線記念館	施設（広場）	0.092
57	天満公園	公園（中央）	0.086	125	熱塩温泉バスターミナル	ローリー（中央）	0.062
58	さつきが丘公園	公園（中央）	0.106	126	熱塩加納児童クラブ	施設（入口）	0.080
59	上三宮公園	公園（中央）	0.090	127	塩川すこやか育児園	園庭（中央）	0.070
60	上ノ山墓地公園	施設（入口）	0.066	128	託児ルームこすもす	リアルタイム等	0.191
61	北町公園	公園（中央）	0.088	129	喜多方市堂島保育所	リアルタイム等	0.125
62	西四ッ谷公園	公園（中央）	0.096	130	喜多方市塩川保育所	リアルタイム等	0.136
63	東町公園	公園（中央）	0.108	131	喜多方市姥堂保育所	リアルタイム等	0.142
64	中山森林公園	公園（中央）	0.090	132	喜多方市駒形保育所	リアルタイム等	0.097
65	喜多方市熊倉公民館	リアルタイム等	0.092	133	塩川幼稚園（私立）	園庭（中央）	0.086
66	喜多方プラザ（喜多方市中央公民館）	リアルタイム等	0.093	134	喜多方市立堂島小学校	リアルタイム等	0.136
67	喜多方市松山公民館	リアルタイム等	0.066	135	喜多方市立塩川小学校	リアルタイム等	0.121
68	喜多方市上三宮公民館	リアルタイム等	0.077	136	喜多方市立姥堂小学校	リアルタイム等	0.123
69	岩月交遊館	リアルタイム等	0.093	137	喜多方市立駒形小学校	リアルタイム等	0.139
70	喜多方市慶徳公民館	施設（入口）	0.068	138	喜多方市立塩川中学校	リアルタイム等	0.121
71	喜多方市豊川公民館	リアルタイム等	0.071	139	喜多方市堂島地区公民館	リアルタイム等	0.139
72	喜多方市厚生会館	リアルタイム等	0.102	140	喜多方市塩川公民館	リアルタイム等	0.100
73	喜多方市勤労青少年ホーム	リアルタイム等	0.106	141	喜多方市姥堂地区公民館	リアルタイム等	0.127
74	喜多方市関柴公民館	リアルタイム等	0.078	142	喜多方市駒形地区公民館	リアルタイム等	0.149
75	押切川公園体育館	施設（入口）	0.086	143	中央公園	公園（中央）	0.170
76	押切川公園スポーツ広場	リアルタイム等	0.092	144	御殿場公園	施設（入口）	0.090
77	押切川公園野球場	施設（入口）	0.080	145	日橋川緑地公園	遊歩道	0.154
78	喜多方市民プール	施設（入口）	0.084	146	堂島公園	公園（中央）	0.106
79	ひばりが丘球場	施設（入口）	0.080	147	東岡公園	公園（中央）	0.102
80	喜多方市総合福祉センター	施設（入口）	0.074	148	塩川総合支所	リアルタイム等	0.149
81	水道課分庁舎	施設（入口）	0.066	149	塩川駅	施設（入口）	0.078
82	農村婦人の家	施設（入口）	0.092	150	塩川物産館川番所	施設・駐車場	0.080
83	喜多方駅	施設（入口）	0.092	151	塩川児童クラブ	リアルタイム等	0.116
84	喜多方市美術館	施設（入口）	0.082	152	杜のくまさんinしおかわ	リアルタイム等	0.123
85	喜多方市立図書館	施設（入口）	0.080	153	大田木浄化センター	リアルタイム等	0.116
86	ふれあいパーク喜多の郷	リアルタイム等	0.083	154	塩川駐在所前道路	施設（入口）	0.084
87	新道駐車場	施設（駐車場）	0.080	155	第3区集会所	施設（入口）	0.094
88	福島県立喜多方東高等学校	リアルタイム等	0.092	156	塩川駅前交差点前広場（大津屋旅館向かい）	施設（入口）	0.086
89	福島県立喜多方桐桜高等学校	リアルタイム等	0.058	157	もりた犬猫医院前道路	施設（入口）	0.080
90	福島県立喜多方高等学校	リアルタイム等	0.102	158	ユアサ工業前道路	施設（入口）	0.088
91	福島県立耶麻農業高等学校	リアルタイム等	0.077	159	市営恵比寿喜田団地前道路	施設（入口）	0.094
92	喜多方准看護高等専修学校	リアルタイム等	0.082	160	テクノカレッジ会津前道路	施設（入口）	0.092
93	入田付小学校根小屋分校	リアルタイム等	0.047	161	御殿場団地集会所	施設（入口）	0.104
94	おぐに交流の郷	リアルタイム等	0.076	162	大沢公民館	施設（入口）	0.066
95	喜多方市役所	リアルタイム等	0.063	163	赤星公民館	施設（入口）	0.074
96	熊倉上集会所	施設（入口）	0.120	164	貝沼多目的集会所	施設（入口）	0.100
97	熊倉下集落センター	施設（入口）	0.088	165	上遠田多目的集会所	施設（入口）	0.070
98	高柳集会所	施設（入口）	0.104	166	下遠田多目的集会所	施設（入口）	0.072

No.	施設名	測定地点	測定値	No.	施設名	測定地点	測定値
167	第六多目的集会所	施設（入口）	0.094	208	馬場新田集会所	施設（入口）	0.096
168	沖多目的集会所	施設（入口）	0.086	209	金川集会所	施設（入口）	0.076
169	柴城地区集会所	施設（入口）	0.110	210	三橋公会堂	施設（入口）	0.096
170	台集会所	施設（入口）	0.080	211	上窪公民館	施設（入口）	0.110
171	万力公会堂	施設（入口）	0.090	212	下窪公民館	施設（入口）	0.096
172	東鑑召多目的集会所	施設（入口）	0.092	213	館ノ内集会所	施設（入口）	0.080
173	西鑑召多目的集会所	施設（入口）	0.080	214	駒形児童クラブ	施設（入口）	0.110
174	能力多目的集会所	施設（入口）	0.070	215	堂島児童クラブ	施設（入口）	0.080
175	田原集会所	施設（入口）	0.062	216	喜多方市山都保育所	リアルタイム等	0.078
176	大木多目的集会所	施設（入口）	0.080	217	喜多方市立山都小学校	リアルタイム等	0.102
177	中の目多目的集会所	施設（入口）	0.090	218	喜多方市立山都中学校	リアルタイム等	0.092
178	宮ノ目多目的集会所	施設（入口）	0.080	219	山都公民館	リアルタイム等	0.067
179	反ノ目公民館	施設（入口）	0.090	220	いいでのゆ	リアルタイム等	0.103
180	上利根川多目的集会所	施設（入口）	0.080	221	山都体育館	施設（入口）	0.084
181	下利根川多目的集会所	施設（入口）	0.086	222	山都テニス・バレーコート（いいで荘）	施設（入口）	0.086
182	小出集会所	施設（入口）	0.128	223	山都森林スポーツ公園	施設（入口）	0.076
183	別府公民館	施設（入口）	0.092	224	山都総合支所	施設（入口）	0.080
184	高木公民館	施設（入口）	0.132	225	山都保健センター	施設（入口）	0.088
185	新井田公民館	施設（入口）	0.082	226	飯豊とそばの里センター	施設（入口）	0.070
186	かがみの里	施設（入口）	0.070	227	山都駅	施設（入口）	0.074
187	新井田谷地多目的集会所	施設（入口）	0.090	228	高郷児童館	リアルタイム等	0.069
188	上江集会所	施設（入口）	0.070	229	喜多方市西羽賀保育所	リアルタイム等	0.089
189	塩川中学校南側道路	施設（入口）	0.112	230	喜多方市立高郷小学校	リアルタイム等	0.078
190	橋本前田団地前公園	施設（入口）	0.142	231	喜多方市立高郷中学校	リアルタイム等	0.075
191	西常世公民館	施設（入口）	0.144	232	高郷公民館	リアルタイム等	0.077
192	東常世公民館	施設（入口）	0.072	233	高郷運動広場	施設・中央	0.104
193	横道集会所	施設（入口）	0.116	234	高郷運動広場野球場	ホームベース	0.106
194	中道地集会所	施設（入口）	0.088	235	高郷運動広場テニスコート	コート・中央	0.096
195	上原コミュニティ集会所	施設（入口）	0.096	236	高郷体育館	施設（入口）	0.110
196	金森多目的集会所	施設（入口）	0.092	237	県営荻野漕艇場	施設（入口）	0.068
197	中屋敷公民館	施設（入口）	0.086	238	磐見体育館	施設（入口）	0.106
198	南屋敷公民館	施設（入口）	0.220	239	西羽賀体育館	施設（入口）	0.142
199	松崎公民館	施設（入口）	0.132	240	カイギウランドたかさと	施設（入口）	0.082
200	竹屋公民館	施設（入口）	0.086	241	ふれあいランド高郷	リアルタイム等	0.072
201	田中地区公民館	施設（入口）	0.072	242	ふれあいランド高郷内パークゴルフ場	8番グリーン	0.064
202	紙子公民館	施設（入口）	0.154	243	高郷総合支所	リアルタイム等	0.067
203	刈麻多目的共同利用施設	施設（入口）	0.108	244	荻野出張所	施設（入口）	0.074
204	大原多目的共同利用施設	施設（入口）	0.108	245	旧雷神山スキー場管理棟	施設（入口）	0.070
205	唐沢婦人ホーム	施設（入口）	0.072	246	荻野駅	施設（入口）	0.078
206	深沢公民館	施設（入口）	0.140	247	高齢者生活福祉センターかたくり荘	施設（入口）	0.074
207	江添公民館	施設（入口）	0.084				

◆ 学校・幼稚園・保育園放射線測定結果（7月分）について

この調査は、各学校施設等に配置されています簡易型測定器（ラディ）により測定した数値です。比較的高い数値が測定された箇所につきましては、より正確に測定することができるシンチレーションサーベイメータにより、市の職員が、改めて測定した数値を記載いたしました。

* ラディとシンチレーションサーベイメータの違いについて（環境省の除染情報プラザ）

○簡易型測定器（ラディ）・・・一般的に実際の放射線量より高く表示される傾向にある。

○シンチレーションサーベイメータ・・・空間線量を測定する際に一番適しており、ラディよりも正確に空間線量が測れる。

* ラディ測定値とシンチ測定値については、最大値と最小値を載せています。

単位：マイクロシーベルト毎時

No.	施設名	測定地点	ラディ測定値	シンチ測定値	No.	施設名	測定地点	ラディ測定値	シンチ測定値
1	第一小学校	昇降口	0.077~0.104		6	関柴小学校	昇降口	0.095~0.103	
		校庭	0.081~0.101				校庭	0.105~0.113	
		遊具付近	0.119~0.154				遊具付近	0.134~0.137	
2	第二小学校	昇降口	0.095~0.108		7	熊倉小学校	昇降口	0.098~0.108	
		校庭	0.080~0.105				校庭	0.111~0.138	
		遊具付近	0.096~0.113				遊具付近	0.157~0.199	
3	松山小学校	昇降口	0.074~0.080		8	慶徳小学校	昇降口	0.084~0.095	
		校庭	0.086~0.094				校庭	0.138~0.148	
		遊具付近	0.136~0.150				遊具付近	0.131~0.139	
4	上三宮小学校	昇降口	0.070~0.090		9	豊川小学校	昇降口	0.084~0.098	
		校庭	0.082~0.093				校庭	0.114~0.124	
		遊具付近	0.114~0.134				遊具付近	0.113~0.146	
5	第三小学校	昇降口	0.092~0.094		10	熱塩小学校	昇降口	0.080~0.092	
		校庭	0.097~0.109				校庭	0.083~0.108	
		遊具付近	0.142~0.153				遊具付近	0.099~0.125	

No.	施設名	測定地点	ラディ測定値	センチ測定値	No.	施設名	測定地点	ラディ測定値	センチ測定値
11	加納小学校	昇降口	0.073~0.084		28	上三宮幼稚園	昇降口	0.081~0.085	
		校庭	0.089~0.094				園庭	0.097~0.117	
		遊具付近	0.107~0.120				遊具付近	0.094~0.112	
12	堂島小学校	昇降口	0.089~0.098		29	岩月幼稚園	昇降口	0.084~0.099	
		校庭	0.119~0.136				園庭	0.080~0.086	
		遊具付近	0.149~0.169				遊具付近	0.110~0.143	
13	塩川小学校	昇降口	0.110~0.118		30	関柴幼稚園	昇降口	0.074~0.121	
		校庭	0.202~0.228				園庭	0.106~0.131	
		遊具付近	0.190~0.210				遊具付近	0.104~0.136	
14	姥堂小学校	昇降口	0.085~0.098		31	熊倉幼稚園	昇降口	0.079~0.094	
		校庭	0.118~0.135				園庭	0.116~0.139	
		遊具付近	0.189~0.218				遊具付近	0.110~0.135	
15	駒形小学校	昇降口	0.092~0.101		32	豊川幼稚園	昇降口	0.074~0.087	
		校庭	0.149~0.170				園庭	0.114~0.125	
		遊具付近	0.169~0.186				遊具付近	0.140~0.156	
16	山都小学校	昇降口	0.073~0.085		33	慶徳幼稚園	昇降口	0.082~0.088	
		校庭	0.077~0.111				園庭	0.118~0.147	
		遊具付近	0.086~0.103				遊具付近	0.151~0.153	
17	高郷小学校	昇降口	0.089~0.105		34	すぎっこ幼稚園	昇降口	0.069~0.086	
		校庭	0.089~0.107				園庭	0.102~0.116	
		遊具付近	0.097~0.120				遊具付近	0.135~0.166	
18	第一中学校	昇降口	0.078~0.094		35	第一保育所	昇降口	0.066~0.082	
		校庭	0.147~0.149				園庭	0.078~0.104	
		遊具付近	0.153~0.162				遊具付近	0.111~0.127	
19	第二中学校	昇降口	0.103~0.110		36	第二保育所	昇降口	0.096~0.112	
		校庭	0.102~0.106				園庭	0.084~0.106	
		遊具付近	0.114~0.117				遊具付近	0.096~0.122	
20	第三中学校	昇降口	0.084~0.088		37	第四保育所	昇降口	0.066~0.082	
		校庭	0.116~0.126				園庭	0.116~0.131	
		遊具付近	0.146~0.150				遊具付近	0.086~0.108	
21	会北中学校	昇降口	0.080~0.090		38	塩川保育所	昇降口	0.111~0.129	
		校庭	0.084~0.101				園庭	0.172~0.188	
		遊具付近	0.092~0.111				遊具付近	0.186~0.206	
22	塩川中学校	昇降口	0.114~0.142		39	駒形保育所	昇降口	0.102~0.136	
		校庭	0.132~0.136				園庭	0.212~0.257	0.162
		遊具付近	0.166~0.208				遊具付近	0.220~0.231	0.180
23	山都中学校	昇降口	0.083~0.121		40	姥堂保育所	昇降口	0.079~0.141	
		校庭	0.135~0.151				園庭	0.146~0.192	
		遊具付近	0.124~0.166				遊具付近	0.173~0.196	
24	高郷中学校	昇降口	0.082~0.089		41	堂島保育所	昇降口	0.088~0.108	
		校庭	0.089~0.102				園庭	0.156~0.187	
		遊具付近	0.141~0.179				遊具付近	0.185~0.201	
25	第一幼稚園	昇降口	0.076~0.091		42	山都保育所	昇降口	0.090~0.094	
		園庭	0.090~0.148				園庭	0.091~0.097	
		遊具付近	0.113~0.136				遊具付近	0.152~0.172	
26	第二幼稚園	昇降口	0.078~0.091		43	西羽賀保育所	昇降口	0.062~0.073	
		園庭	0.106~0.122				園庭	0.082~0.100	
		遊具付近	0.100~0.124				遊具付近	0.117~0.130	
27	松山幼稚園	昇降口	0.080~0.084						
		園庭	0.101~0.110						
		遊具付近	0.079~0.086						

◆ 公園等15地点（7月分）について

単位：マイクロシーベルト毎時

NO.	施設名	測定地点	区分	測定日	測定高	測定値
1	日橋川緑地公園①	遊具付近	都市公園	7月16日	1m	0.174
2	日橋川緑地公園②	遊具付近	都市公園	7月16日	1m	0.174
3	日橋川緑地公園③	中央付近	都市公園	7月16日	1m	0.140
4	日橋川緑地公園④	遊具付近	都市公園	7月16日	1m	0.194
5	日橋川緑地公園⑤	ピクニック広場	都市公園	7月16日	1m	0.170
6	日橋川緑地公園⑥	ソフト広場	都市公園	7月16日	1m	0.122
7	日橋川緑地公園⑦	野球広場	都市公園	7月16日	1m	0.118
8	中央公園(塩川町)①	南側	都市公園	7月16日	1m	0.198
9	中央公園(塩川町)②	北側	都市公園	7月16日	1m	0.188
10	南屋敷行政区①	南屋敷東側	その他	7月16日	1m	0.120
11	南屋敷行政区②	南屋敷中央付近	その他	7月16日	1m	0.072
12	深沢行政区①	深沢北側	その他	7月16日	1m	0.116
13	深沢行政区②	深沢南側	その他	7月16日	1m	0.152
14	託児ルームこすもす①	入口付近	保育所外	7月16日	50cm	0.108
15	託児ルームこすもす②	入口付近	保育所外	7月16日	50cm	0.094

「東日本大震災関連」

喜多方市からの最新情報

.. 編集・発行 ..
喜多方市地震災害対策本部
☎ 0241(24)5221、(24)5261、(24)5285
Eメール
seikatsu@city.kitakata.fukushima.jp

平成26年9月11日 (第18報)

◆ 野生きのこの出荷・販売の制限について

喜多方市内の山林から採取した野生きのこにつきましては、平成23年10月より国の指示によって出荷・販売が制限されております。今年度も引き続きその制限は解除されておられませんので、野生きのこの出荷・販売は行わないようお願いいたします

【問合せ 農林課農山村振興室 0241-24-5234】

◆ 公共施設の側溝汚泥等放射性物質測定結果について

市が、今年度実施した公共施設の側溝汚泥等放射性物質測定結果は次のとおりです。

なお、清掃後の汚泥は、国の基準に基づき適正に管理しております。

【側溝汚泥等放射性物質測定】

(単位:1kg当たりベクレル)

No.	施設の名称	放射性セシウム △134	放射性セシウム △137	放射性セシウム △134 +137	No.	施設の名称	放射性セシウム △134	放射性セシウム △137	放射性セシウム △134 +137
1	第三中学校	1,900	5,400	7,300	7	第一幼稚園	500	1,400	1,900
2	第二小学校	400	1,100	1,500	8	松山幼稚園	1,600	4,600	6,200
3	熊倉小学校	1,200	3,500	4,700	9	熊倉幼稚園	350	940	1,290
4	慶徳小学校	770	2,200	2,970	10	慶徳幼稚園	2,400	6,700	9,100
5	山都小学校	78	220	298	11	堂島保育所	410	1,200	1,610
6	高郷小学校	160	440	600					

※ 放射性ヨウ素は、すべて「ND(検出下限値未満)」でありました。

※ 測定した汚泥は、学校、幼稚園、保育所の清掃で生じた汚泥です。

※ 汚泥等については、国が定めた基準によれば、8,000Bq/kg以下であれば、通常の埋め立て処分ができることとしております。8,000Bq/kgを超えるものについては、仮置きした後、国の責任において処分し管理することとされています。

※ 人体への影響は、空間線量の単位であるシーベルト(Sv)で判断されます。本市は、上記各校を含め、空間線量の測定やバッジ式線量計の貸出結果等を通じて、安全であることが確認されています。

【問合せ 生活環境課環境推進班 0241-24-5261】

◆ 原子力損害賠償紛争解決センターからのお知らせ

原子力損害賠償紛争解決センター福島事務所(以下、「紛争解決センター」とします)では、福島県会津地方振興局主催による「原子力損害賠償に係る巡回法律相談」に合わせて、出張窓口を開設致します。

日時 : 9月30日(火) 10月31日(金)

13時30分～15時50分

場所 : 喜多方プラザ文化センター1階 第一練習室

【原子力損害賠償紛争解決センター福島事務所会津支所】

電話 0242-37-1635

※事前の予約は不要

紛争解決センターは、「東京電力が提示する条件では合意できない、東京電力に被害を申し出たが賠償されない」等の場合に、中立・公正な立場の仲介委員(弁護士)が当事者の間に入り、「和解の仲介」を行う公的な紛争解決機関です。

【問合せ 生活環境課原発事故対策室 0241-24-5285】

◆ 市施設等放射線測定結果について（8月13日～15日）

単位：マイクロシーベルト毎時

No.	施設名	測定地点	測定値	No.	施設名	測定地点	測定値
1	さくらっこ保育園	リアルタイム等	0.054	75	押切川公園体育館	施設（入口）	0.096
2	道光保育所	リアルタイム等	0.074	76	押切川公園スポーツ広場	リアルタイム等	0.091
3	桜ヶ丘保育園	リアルタイム等	0.060	77	押切川公園野球場	施設（入口）	0.080
4	喜多方市第二保育所	リアルタイム等	0.081	78	喜多方市民プール	施設（入口）	0.088
5	きつぱうす	園庭（中央）	0.070	79	ひばりが丘球場	施設（入口）	0.084
6	ドレミ保育園	リアルタイム等	0.050	80	喜多方市総合福祉センター	施設（入口）	0.072
7	木ッランドどんぐりの森	リアルタイム等	0.080	81	水道課分庁舎	施設（入口）	0.070
8	医療法人 昨雲会たんぼぼ保育園	リアルタイム等	0.071	82	農村婦人の家	施設（入口）	0.086
9	喜多方市第四保育所	リアルタイム等	0.083	83	喜多方駅	施設（入口）	0.074
10	東町のびやか保育園	リアルタイム等	0.079	84	喜多方市美術館	施設（入口）	0.082
11	東町さつき保育所	リアルタイム等	0.072	85	喜多方市立図書館	施設（入口）	0.086
12	喜多方市第一保育所	リアルタイム等	0.073	86	ふれあいパーク喜多の郷	リアルタイム等	0.078
13	喜多方市熊倉児童館	リアルタイム等	0.105	87	新道駐車場	施設（駐車場）	0.068
14	喜多方市慶徳児童館	リアルタイム等	0.081	88	福島県立喜多方東高等学校	リアルタイム等	0.082
15	喜多方市豊川児童館	施設（入口）	0.066	89	福島県立喜多方桐桜高等学校	リアルタイム等	0.059
16	松山児童クラブ館	施設（入口）	0.068	90	福島県立喜多方高等学校	リアルタイム等	0.090
17	喜多方市上三宮児童館	施設（入口）	0.112	91	福島県立耶麻農業高等学校	リアルタイム等	0.076
18	喜多方市若月児童館	園庭（中央）	0.076	92	喜多方准看護高等専修学校	リアルタイム等	0.082
19	喜多方児童クラブ館	施設（入口）	0.076	93	入田付小学校根小屋分校	リアルタイム等	0.046
20	喜多方市関柴児童館	園庭（中央）	0.114	94	おぐに交流の郷	リアルタイム等	0.081
21	喜多方市中央児童館	施設（入口）	0.086	95	喜多方市役所	リアルタイム等	0.062
22	喜多方市立熊倉幼稚園	リアルタイム等	0.106	96	熊倉上集会所	施設（入口）	0.092
23	いずみ幼稚園（私立）	リアルタイム等	0.079	97	熊倉下集落センター	施設（入口）	0.082
24	喜多方市立若月幼稚園	リアルタイム等	0.075	98	高柳集会所	施設（入口）	0.088
25	信愛幼稚園（私立）	園庭（中央）	0.092	99	吉沢集落センター	施設（入口）	0.086
26	千草幼稚園（私立）	リアルタイム等	0.095	100	館多目的集会所	施設（入口）	0.068
27	喜多方市立慶徳幼稚園	リアルタイム等	0.082	101	道地集会所	施設（入口）	0.070
28	喜多方市立豊川幼稚園	リアルタイム等	0.096	102	小沼沢集会所	施設（入口）	0.096
29	喜多方市立松山幼稚園	リアルタイム等	0.082	103	小沼集落センター	施設（入口）	0.090
30	喜多方市立上三宮幼稚園	リアルタイム等	0.067	104	泉水寺	施設（入口）	0.078
31	喜多方市立第一幼稚園	リアルタイム等	0.071	105	金沢集落センター	施設（入口）	0.064
32	喜多方市立第二幼稚園	リアルタイム等	0.092	106	勝本公民館	施設（入口）	0.088
33	喜多方市立関柴幼稚園	リアルタイム等	0.082	107	七本木集会所	施設（入口）	0.080
34	喜多方市立熊倉小学校	リアルタイム等	0.095	108	本林多目的生活共同施設	施設（入口）	0.090
35	喜多方市立慶徳小学校	リアルタイム等	0.108	109	川前集落自治会館	施設（入口）	0.094
36	喜多方市立豊川小学校	リアルタイム等	0.111	110	芦平多目的集会施設	施設（入口）	0.076
37	喜多方市立松山小学校	リアルタイム等	0.112	111	萩平部落集会所	施設（入口）	0.080
38	喜多方市立上三宮小学校	リアルタイム等	0.100	112	獅子沢集落センター	施設（入口）	0.078
39	喜多方市立第三小学校	リアルタイム等	0.111	113	ひめさゆり保育園	リアルタイム等	0.071
40	喜多方市立第一小学校	リアルタイム等	0.089	114	喜多方市立すぎっこ幼稚園	リアルタイム等	0.083
41	喜多方市立第二小学校	リアルタイム等	0.102	115	喜多方市立加納小学校	リアルタイム等	0.083
42	喜多方市立関柴小学校	リアルタイム等	0.096	116	喜多方市立熱塩小学校	リアルタイム等	0.078
43	喜多方市立第一中学校	リアルタイム等	0.092	117	喜多方市立会北中学校	リアルタイム等	0.087
44	喜多方市立第二中学校	リアルタイム等	0.088	118	熱塩加納総合支所	リアルタイム等	0.074
45	喜多方市立第三中学校	リアルタイム等	0.078	119	喜多方市熱塩加納公民館	リアルタイム等	0.093
46	大荒井公園	公園（中央）	0.092	120	熱塩加納体育館	施設（入口）	0.082
47	経壇公園	公園（中央）	0.102	121	熱塩加納運動場	運動場（中央）	0.084
48	桜壇公園	公園（中央）	0.112	122	夢の森	施設（入口）	0.080
49	桜方丘公園	公園（中央）	0.104	123	ひめさゆり浪漫館	施設（入口）	0.074
50	常盤台公園	公園（中央）	0.106	124	喜多方市日中線記念館	施設（広場）	0.102
51	西四ッ谷南公園	公園（中央）	0.106	125	熱塩温泉バスターミナル	ローラー（中央）	0.068
52	花園公園	公園（中央）	0.106	126	熱塩加納児童クラブ	施設（入口）	0.082
53	東桜ガ丘公園	公園（中央）	0.070	127	塩川すこやか育児園	園庭（中央）	0.072
54	上高嶺公園	公園（中央）	0.104	128	託児ルームこすもす	リアルタイム等	0.179
55	権現森公園	公園（中央）	0.134	129	喜多方市堂島保育所	リアルタイム等	0.118
56	御清水公園	公園（中央）	0.094	130	喜多方市塩川保育所	リアルタイム等	0.134
57	天満公園	公園（中央）	0.108	131	喜多方市姥堂保育所	リアルタイム等	0.133
58	さつきが丘公園	公園（中央）	0.100	132	喜多方市駒形保育所	リアルタイム等	0.098
59	上三宮公園	公園（中央）	0.092	133	塩川幼稚園（私立）	園庭（中央）	0.136
60	上ノ山墓地公園	施設（入口）	0.080	134	喜多方市立堂島小学校	リアルタイム等	0.132
61	北町公園	公園（中央）	0.082	135	喜多方市立塩川小学校	リアルタイム等	0.123
62	西四ッ谷公園	公園（中央）	0.114	136	喜多方市立姥堂小学校	リアルタイム等	0.129
63	東町公園	公園（中央）	0.104	137	喜多方市立駒形小学校	リアルタイム等	0.139
64	中山森林公園	公園（中央）	0.088	138	喜多方市立塩川中学校	リアルタイム等	0.131
65	喜多方市熊倉公民館	リアルタイム等	0.090	139	喜多方市堂島地区公民館	リアルタイム等	0.135
66	喜多方プラザ（喜多方市中央公民館）	リアルタイム等	0.091	140	喜多方市塩川公民館	リアルタイム等	0.105
67	喜多方市松山公民館	リアルタイム等	0.065	141	喜多方市姥堂地区公民館	リアルタイム等	0.124
68	喜多方市上三宮公民館	リアルタイム等	0.074	142	喜多方市駒形地区公民館	リアルタイム等	0.148
69	若月交遊館	リアルタイム等	0.089	143	中央公園	公園（中央）	0.184
70	喜多方市慶徳公民館	施設（入口）	0.064	144	御殿場公園	施設（入口）	0.122
71	喜多方市豊川公民館	リアルタイム等	0.074	145	日橋川緑地公園	遊歩道	0.174
72	喜多方市厚生会館	リアルタイム等	0.097	146	堂島公園	公園（中央）	0.136
73	喜多方市勤労青少年ホーム	リアルタイム等	0.105	147	東岡公園	公園（中央）	0.142
74	喜多方市関柴公民館	リアルタイム等	0.078	148	塩川総合支所	リアルタイム等	0.071

No.	施設名	測定地点	測定値	No.	施設名	測定地点	測定値
149	塩川駅	施設（入口）	0.100	199	松崎公民館	施設（入口）	0.080
150	塩川物産館川番所	施設・駐車場	0.102	200	竹屋公民館	施設（入口）	0.072
151	塩川児童クラブ	リアルタイム等	0.112	201	田中地区公民館	施設（入口）	0.058
152	杜のくまさんinしおかわ	リアルタイム等	0.119	202	紙子公民館	施設（入口）	0.076
153	大田木浄化センター	リアルタイム等	0.112	203	刈麻多目的共同利用施設	施設（入口）	0.070
154	塩川駐在所前道路	施設（入口）	0.102	204	大原多目的共同利用施設	施設（入口）	0.074
155	第3区集会所	施設（入口）	0.070	205	唐沢婦人ホーム	施設（入口）	0.054
156	塩川駅前交差点前広場（大津屋旅館向かい）	施設（入口）	0.150	206	深沢公民館	施設（入口）	0.106
157	もりた犬猫医院前道路	施設（入口）	0.124	207	江添公民館	施設（入口）	0.056
158	ユアサ工業前道路	施設（入口）	0.090	208	馬場新田集会所	施設（入口）	0.060
159	市宮恵比寿喜田団地前道路	施設（入口）	0.134	209	金川集会所	施設（入口）	0.058
160	テクノカレッジ会津前道路	施設（入口）	0.106	210	三橋公会堂	施設（入口）	0.078
161	御殿場団地集会所	施設（入口）	0.156	211	上窪公民館	施設（入口）	0.060
162	大沢公民館	施設（入口）	0.084	212	下窪公民館	施設（入口）	0.054
163	赤星公民館	施設（入口）	0.088	213	館ノ内集会所	施設（入口）	0.060
164	貝沼多目的集会所	施設（入口）	0.126	214	駒形児童クラブ	施設（入口）	0.074
165	上遠田多目的集会所	施設（入口）	0.066	215	堂島児童クラブ	施設（入口）	0.106
166	下遠田多目的集会所	施設（入口）	0.096	216	喜多方市山都保育所	リアルタイム等	0.076
167	第六多目的集会所	施設（入口）	0.116	217	喜多方市立山都小学校	リアルタイム等	0.097
168	沖多目的集会所	施設（入口）	0.094	218	喜多方市立山都中学校	リアルタイム等	0.089
169	柴城地区集会所	施設（入口）	0.140	219	山都公民館	リアルタイム等	0.067
170	台集会所	施設（入口）	0.094	220	いいでのゆ	リアルタイム等	0.102
171	万力公会堂	施設（入口）	0.100	221	山都体育館	施設（入口）	0.070
172	東鑑沼多目的集会所	施設（入口）	0.110	222	山都テニス・バレーコート（いいで荘）	施設（入口）	0.078
173	西鑑沼多目的集会所	施設（入口）	0.090	223	山都森林スポーツ公園	施設（入口）	0.076
174	能力多目的集会所	施設（入口）	0.086	224	山都総合支所	施設（入口）	0.068
175	田原集会所	施設（入口）	0.078	225	山都保健センター	施設（入口）	0.086
176	大木多目的集会所	施設（入口）	0.098	226	飯豊とそばの里センター	施設（入口）	0.062
177	中の目多目的集会所	施設（入口）	0.056	227	山都駅	施設（入口）	0.074
178	宮ノ目多目的集会所	施設（入口）	0.054	228	高郷児童館	リアルタイム等	0.069
179	反田公民館	施設（入口）	0.062	229	喜多方市西羽賀保育所	リアルタイム等	0.090
180	上利根川多目的集会所	施設（入口）	0.050	230	喜多方市立高郷小学校	リアルタイム等	0.081
181	下利根川多目的集会所	施設（入口）	0.060	231	喜多方市立高郷中学校	リアルタイム等	0.078
182	小出集会所	施設（入口）	0.076	232	高郷公民館	リアルタイム等	0.078
183	別府公民館	施設（入口）	0.068	233	高郷運動広場	施設・中央	0.110
184	高木公民館	施設（入口）	0.096	234	高郷運動広場野球場	ホームベース	0.112
185	新井田公民館	施設（入口）	0.098	235	高郷運動広場テニスコート	コート・中央	0.090
186	かがみの里	施設（入口）	0.080	236	高郷体育館	施設（入口）	0.112
187	新井田谷地多目的集会所	施設（入口）	0.078	237	県営荻野野球場	施設（入口）	0.058
188	上江集会所	施設（入口）	0.074	238	磐見体育館	施設（入口）	0.106
189	塩川中学校南側道路	施設（入口）	0.072	239	西羽賀体育館	施設（入口）	0.134
190	橋本前田団地前公園	施設（入口）	0.092	240	カイギュウランドたかさと	施設（入口）	0.094
191	西常世公民館	施設（入口）	0.064	241	ふれあいランド高郷	リアルタイム等	0.074
192	東常世公民館	施設（入口）	0.060	242	ふれあいランド高郷内パークゴルフ場	8番グリーン	0.070
193	横道集会所	施設（入口）	0.058	243	高郷総合支所	リアルタイム等	0.068
194	中道地集会所	施設（入口）	0.058	244	荻野出張所	施設（入口）	0.076
195	上原コミュニティ集会所	施設（入口）	0.070	245	旧雷神山スキー場管理棟	施設（入口）	0.074
196	金森多目的集会所	施設（入口）	0.054	246	荻野駅	施設（入口）	0.074
197	中屋敷公民館	施設（入口）	0.070	247	高齢者生活福祉センターかたくり荘	施設（入口）	0.076
198	南屋敷公民館	施設（入口）	0.194				

◆ 学校・幼稚園・保育園放射線測定結果（8月分）について

この調査は、各学校施設等に配置されています簡易型測定器（ラディ）により測定した数値です。比較的高い数値が測定された箇所につきましては、より正確に測定することができるシンチレーションサーベイメータにより、市の職員が、改めて測定した数値を記載いたしました。

* ラディとシンチレーションサーベイメータの違いについて（環境省の除染情報プラザ）

○簡易型測定器（ラディ）・・・一般的に実際の放射線量より高く表示される傾向にある。

○シンチレーションサーベイメータ・・・空間線量を測定する際に一番適しており、ラディよりも正確に空間線量が測れる。

* ラディ測定値とシンチ測定値については、最大値と最小値を載せています。

単位：マイクロシーベルト毎時

No.	施設名	測定地点	ラディ測定値	シンチ測定値	No.	施設名	測定地点	ラディ測定値	シンチ測定値
1	第一小学校	昇降口	0.075~0.094		5	第三小学校	昇降口	0.090~0.099	
		校庭	0.079~0.086				校庭	0.096~0.103	
		遊具付近	0.116~0.134				遊具付近	0.143~0.151	
2	第二小学校	昇降口	0.083~0.105		6	関柴小学校	昇降口	0.099~0.104	
		校庭	0.085~0.096				校庭	0.109~0.116	
		遊具付近	0.102~0.111				遊具付近	0.136~0.146	
3	松山小学校	昇降口	0.070~0.074		7	熊倉小学校	昇降口	0.103~0.108	
		校庭	0.084~0.086				校庭	0.119~0.127	
		遊具付近	0.136~0.152				遊具付近	0.169~0.178	
4	上三宮小学校	昇降口	0.080~0.086		8	慶徳小学校	昇降口	0.085~0.096	
		校庭	0.084~0.094				校庭	0.129~0.152	
		遊具付近	0.122~0.144				遊具付近	0.131~0.140	

No.	施設名	測定地点	ラディ測定値	センチ測定値	No.	施設名	測定地点	ラディ測定値	センチ測定値
9	豊川小学校	昇降口	0.083~0.101		27	松山幼稚園	昇降口	0.075~0.083	
		校庭	0.112~0.120				園庭	0.098~0.104	
		遊具付近	0.129~0.155				遊具付近	0.074~0.079	
10	熱塩小学校	昇降口	0.080~0.092		28	上三宮幼稚園	昇降口	0.076~0.086	
		校庭	0.080~0.102				園庭	0.110~0.137	
		遊具付近	0.098~0.104				遊具付近	0.091~0.107	
11	加納小学校	昇降口	0.073~0.081		29	岩月幼稚園	昇降口	0.086~0.096	
		校庭	0.091~0.097				園庭	0.080~0.084	
		遊具付近	0.108~0.118				遊具付近	0.112~0.124	
12	堂島小学校	昇降口	0.081~0.101		30	関柴幼稚園	昇降口	0.089~0.096	
		校庭	0.115~0.131				園庭	0.112~0.133	
		遊具付近	0.150~0.160				遊具付近	0.114~0.128	
13	塩川小学校	昇降口	0.112~0.122		31	熊倉幼稚園	昇降口	0.084~0.107	
		校庭	0.196~0.222				園庭	0.127~0.138	
		遊具付近	0.186~0.204				遊具付近	0.125~0.134	
14	姥堂小学校	昇降口	0.088~0.095		32	豊川幼稚園	昇降口	0.084~0.092	
		校庭	0.105~0.174				園庭	0.099~0.121	
		遊具付近	0.188~0.233	0.128			遊具付近	0.144~0.153	
15	駒形小学校	昇降口	0.086~0.092		33	慶徳幼稚園	昇降口	0.070~0.090	
		校庭	0.138~0.156				園庭	0.132~0.158	
		遊具付近	0.156~0.176				遊具付近	0.137~0.148	
16	山都小学校	昇降口	0.071~0.082		34	すぎっこ幼稚園	昇降口	0.076~0.084	
		校庭	0.088~0.104				園庭	0.102~0.106	
		遊具付近	0.080~0.092				遊具付近	0.131~0.149	
17	高郷小学校	昇降口	0.080~0.101		35	第一保育所	昇降口	0.068~0.075	
		校庭	0.078~0.098				園庭	0.094~0.102	
		遊具付近	0.087~0.112				遊具付近	0.113~0.122	
18	第一中学校	昇降口	0.076~0.083		36	第二保育所	昇降口	0.103~0.109	
		校庭	0.118~0.153				園庭	0.080~0.105	
		遊具付近	0.140~0.163				遊具付近	0.086~0.144	
19	第二中学校	昇降口	0.103~0.110		37	第四保育所	昇降口	0.063~0.081	
		校庭	0.102~0.104				園庭	0.103~0.121	
		遊具付近	0.113~0.117				遊具付近	0.083~0.097	
20	第三中学校	昇降口	0.080~0.086		38	塩川保育所	昇降口	0.107~0.135	
		校庭	0.124~0.126				園庭	0.167~0.180	
		遊具付近	0.144~0.146				遊具付近	0.188~0.218	
21	会北中学校	昇降口	0.083~0.100		39	駒形保育所	昇降口	0.106~0.138	
		校庭	0.092~0.107				園庭	0.206~0.228	
		遊具付近	0.082~0.132				遊具付近	0.209~0.231	0.168
22	塩川中学校	昇降口	0.126~0.130		40	姥堂保育所	昇降口	0.071~0.131	
		校庭	0.130~0.132				園庭	0.154~0.168	
		遊具付近	0.156~0.176				遊具付近	0.158~0.183	
23	山都中学校	昇降口	0.100~0.113		41	堂島保育所	昇降口	0.097~0.107	
		校庭	0.127~0.134				園庭	0.163~0.178	
		遊具付近	0.129~0.135				遊具付近	0.195~0.198	
24	高郷中学校	昇降口	0.084~0.092		42	山都保育所	昇降口	0.086~0.095	
		校庭	0.081~0.095				園庭	0.093~0.128	
		遊具付近	0.120~0.160				遊具付近	0.087~0.165	
25	第一幼稚園	昇降口	0.077~0.094		43	西羽賀保育所	昇降口	0.070~0.073	
		園庭	0.089~0.134				園庭	0.080~0.089	
		遊具付近	0.099~0.121				遊具付近	0.120~0.131	
26	第二幼稚園	昇降口	0.087~0.096						
		園庭	0.104~0.114						
		遊具付近	0.105~0.113						

◆ 公園等15地点（8月分）について

単位：マイクロシーベルト毎時

NO.	施設名	測定地点	区分	測定日	測定高	測定値
1	日橋川緑地公園①	遊具付近	都市公園	8月13日	1m	0.170
2	日橋川緑地公園②	遊具付近	都市公園	8月13日	1m	0.174
3	日橋川緑地公園③	中央付近	都市公園	8月13日	1m	0.118
4	日橋川緑地公園④	遊具付近	都市公園	8月13日	1m	0.178
5	日橋川緑地公園⑤	ピクニック広場	都市公園	8月13日	1m	0.130
6	日橋川緑地公園⑥	ソフト広場	都市公園	8月13日	1m	0.120
7	日橋川緑地公園⑦	野球広場	都市公園	8月13日	1m	0.102
8	中央公園(塩川町)①	南側	都市公園	8月13日	1m	0.134
9	中央公園(塩川町)②	北側	都市公園	8月13日	1m	0.170
10	南屋敷行政区①	南屋敷東側	その他	8月13日	1m	0.114
11	南屋敷行政区②	南屋敷中央付近	その他	8月13日	1m	0.080
12	深沢行政区①	深沢北側	その他	8月13日	1m	0.098
13	深沢行政区②	深沢南側	その他	8月13日	1m	0.112
14	託児ルームこすもす①	入口付近	保育所外	8月13日	50cm	0.110
15	託児ルームこすもす②	入口付近	保育所外	8月13日	50cm	0.080

「東日本大震災関連」

喜多方市からの最新情報

.. 編集・発行 ..
喜多方市地震災害対策本部
☎ 0241(24)5221、(24)5261、(24)5285
Eメール
seikatsu@city.kitakata.fukushima.jp

平成26年10月15日 (第19報)

◆ 線量低減化支援事業について

線量低減化に対する活動を支援しています。

この事業は、子どもたちが生活空間として過ごす時間が多い通学路、公園等における放射線量の低減を図るため、行政区等が自主的に側溝の清掃や堆積物の除去など行う活動を補助金として支援します。事業主体は、行政区等の地域住民団体となります。

補助申請期限が11月28日(金)までとなっておりますので、実施希望の団体は速やかに下記の窓口までご相談ください。

なお、作業の実施期限は、12月31日までとします。

【助成対象経費】

消耗品(土のう袋、手袋等)、その他作業に必要となる経費

※作業に必要な高圧洗浄機、草刈機、空間線量計は、市で貸出いたします。

詳細につきましては、喜多方市ホームページをご覧になるか、生活環境課または、各総合支所住民課までご連絡ください。

<http://www.city.kitakata.fukushima.jp/shimin/gyosei/14902/14952/16758/023386.html>

【問合せ 生活環境課環境推進班 0241-24-5261】

◆市施設等放射線測定結果について (9月16日～9月19日)

単位：マイクロシーベルト毎時

No.	施設名	測定地点	測定値	No.	施設名	測定地点	測定値
1	さくらっこ保育園	リアルタイム等	0.058	30	喜多方市立上三宮幼稚園	リアルタイム等	0.070
2	道光保育所	リアルタイム等	0.075	31	喜多方市立第一幼稚園	リアルタイム等	0.074
3	桜ヶ丘育児園	リアルタイム等	0.063	32	喜多方市立第二幼稚園	リアルタイム等	0.096
4	喜多方市第二保育所	リアルタイム等	0.087	33	喜多方市立関柴幼稚園	リアルタイム等	0.088
5	きっずはうす	園庭(中央)	0.070	34	喜多方市立熊倉小学校	リアルタイム等	0.093
6	ドレミ保育園	リアルタイム等	0.052	35	喜多方市立慶徳小学校	リアルタイム等	0.108
7	木ッズランドどんぐりの森	リアルタイム等	0.086	36	喜多方市立豊川小学校	リアルタイム等	0.112
8	医療法人 昨雲会たんぽぽ保育園	リアルタイム等	0.074	37	喜多方市立松山小学校	リアルタイム等	0.120
9	喜多方市第四保育所	リアルタイム等	0.089	38	喜多方市立上三宮小学校	リアルタイム等	0.104
10	東町のびやか保育園	リアルタイム等	0.083	39	喜多方市立第三小学校	リアルタイム等	0.112
11	東町さつき保育所	リアルタイム等	0.076	40	喜多方市立第一小学校	リアルタイム等	0.088
12	喜多方市第一保育所	リアルタイム等	0.075	41	喜多方市立第二小学校	リアルタイム等	0.110
13	喜多方市熊倉児童館	リアルタイム等	0.108	42	喜多方市立関柴小学校	リアルタイム等	0.103
14	喜多方市慶徳児童館	リアルタイム等	0.086	43	喜多方市立第一中学校	リアルタイム等	0.096
15	喜多方市豊川児童館	施設(入口)	0.096	44	喜多方市立第二中学校	リアルタイム等	0.093
16	松山児童クラブ館	施設(入口)	0.070	45	喜多方市立第三中学校	リアルタイム等	0.076
17	喜多方市上三宮児童館	施設(入口)	0.086	46	大荒井公園	公園(中央)	0.106
18	喜多方市岩月児童館	園庭(中央)	0.084	47	経壇公園	公園(中央)	0.104
19	喜多方児童クラブ館	施設(入口)	0.070	48	桜壇公園	公園(中央)	0.098
20	喜多方市関柴児童館	園庭(中央)	0.130	49	桜ガ丘公園	公園(中央)	0.118
21	喜多方市中央児童館	施設(入口)	0.084	50	常盤台公園	公園(中央)	0.090
22	喜多方市立熊倉幼稚園	リアルタイム等	0.110	51	西四ッ谷南公園	公園(中央)	0.084
23	いずみ幼稚園(私立)	リアルタイム等	0.080	52	花園公園	公園(中央)	0.118
24	喜多方市立岩月幼稚園	リアルタイム等	0.079	53	東桜ガ丘公園	公園(中央)	0.080
25	信愛幼稚園(私立)	園庭(中央)	0.094	54	上高額公園	公園(中央)	0.102
26	千草幼稚園(私立)	リアルタイム等	0.088	55	権現森公園	公園(中央)	0.164
27	喜多方市立慶徳幼稚園	リアルタイム等	0.086	56	御清水公園	公園(中央)	0.100
28	喜多方市立豊川幼稚園	リアルタイム等	0.100	57	天満公園	公園(中央)	0.110
29	喜多方市立松山幼稚園	リアルタイム等	0.087	58	さつきが丘公園	公園(中央)	0.112

No.	施設名	測定地点	測定値	No.	施設名	測定地点	測定値
59	上三宮公園	公園（中央）	0.096	123	ひめさゆり浪漫館	施設（入口）	0.072
60	上ノ山墓地公園	施設（入口）	0.072	124	喜多方市日中線記念館	施設（広場）	0.138
61	北町公園	公園（中央）	0.096	125	熱塩温泉バスターミナル	ローリー（中央）	0.088
62	西四ッ谷公園	公園（中央）	0.096	126	熱塩加納児童クラブ	施設（入口）	0.082
63	東町公園	公園（中央）	0.102	127	塩川すこやか育児園	園庭（中央）	0.072
64	中山森林公園	公園（中央）	0.098	128	託児ルームこすもす	リアルタイム等	0.186
65	喜多方市熊倉公民館	リアルタイム等	0.094	129	喜多方市堂島保育所	リアルタイム等	0.123
66	喜多方プラザ（喜多方市中央公民館）	リアルタイム等	0.095	130	喜多方市塩川保育所	リアルタイム等	0.132
67	喜多方市松山公民館	リアルタイム等	0.067	131	喜多方市姥堂保育所	リアルタイム等	0.134
68	喜多方市上三宮公民館	リアルタイム等	0.080	132	喜多方市駒形保育所	リアルタイム等	0.095
69	岩月交遊館	リアルタイム等	0.093	133	塩川幼稚園（私立）	園庭（中央）	0.092
70	喜多方市慶徳公民館	施設（入口）	0.074	134	喜多方市立堂島小学校	リアルタイム等	0.141
71	喜多方市豊川公民館	リアルタイム等	0.075	135	喜多方市立塩川小学校	リアルタイム等	0.132
72	喜多方市厚生会館	リアルタイム等	0.098	136	喜多方市立姥堂小学校	リアルタイム等	0.129
73	喜多方市勤労青少年ホーム	リアルタイム等	0.108	137	喜多方市立駒形小学校	リアルタイム等	0.132
74	喜多方市関柴公民館	リアルタイム等	0.077	138	喜多方市立塩川中学校	リアルタイム等	0.125
75	押切川公園体育館	施設（入口）	0.094	139	喜多方市堂島地区公民館	リアルタイム等	0.136
76	押切川公園スポーツ広場	リアルタイム等	0.096	140	喜多方市塩川公民館	リアルタイム等	0.097
77	押切川公園野球場	施設（入口）	0.068	141	喜多方市姥堂地区公民館	リアルタイム等	0.127
78	喜多方市民プール	施設（入口）	0.078	142	喜多方市駒形地区公民館	リアルタイム等	0.148
79	ひばりが丘球場	施設（入口）	0.082	143	中央公園	公園（中央）	0.142
80	喜多方市総合福祉センター	施設（入口）	0.074	144	御殿場公園	施設（入口）	0.090
81	水道課分庁舎	施設（入口）	0.078	145	日橋川緑地公園	遊歩道	0.146
82	農村婦人の家	施設（入口）	0.104	146	堂島公園	公園（中央）	0.104
83	喜多方駅	施設（入口）	0.096	147	東岡公園	公園（中央）	0.122
84	喜多方市美術館	施設（入口）	0.088	148	塩川総合支所	リアルタイム等	0.073
85	喜多方市立図書館	施設（入口）	0.086	149	塩川駅	施設（入口）	0.072
86	ふれあいパーク喜多の郷	リアルタイム等	0.082	150	塩川物産館川番所	施設・駐車場	0.080
87	新道駐車場	施設（駐車場）	0.084	151	塩川児童クラブ	リアルタイム等	0.117
88	福島県立喜多方東高等学校	リアルタイム等	0.082	152	杜のくまさんinしおかわ	リアルタイム等	0.117
89	福島県立喜多方桐桜高等学校	リアルタイム等	0.055	153	大田木浄化センター	リアルタイム等	0.114
90	福島県立喜多方高等学校	リアルタイム等	0.099	154	塩川駐在所前道路	施設（入口）	0.114
91	福島県立耶麻農業高等学校	リアルタイム等	0.076	155	第3区集会所	施設（入口）	0.062
92	喜多方准看護高等専修学校	リアルタイム等	0.084	156	塩川駅前交差点前広場（大津屋旅館向かい）	施設（入口）	0.094
93	入田付小学校根小屋分校	リアルタイム等	0.047	157	もりた犬猫医院前道路	施設（入口）	0.088
94	おぐに交流の郷	リアルタイム等	0.086	158	ユアサ工業前道路	施設（入口）	0.080
95	喜多方市役所	リアルタイム等	0.064	159	市営恵比寿喜田団地前道路	施設（入口）	0.086
96	熊倉上集会所	施設（入口）	0.120	160	テクノカレッジ会津前道路	施設（入口）	0.094
97	熊倉下集落センター	施設（入口）	0.100	161	御殿場団地集会所	施設（入口）	0.104
98	高柳集会所	施設（入口）	0.104	162	大沢公民館	施設（入口）	0.076
99	吉沢集落センター	施設（入口）	0.132	163	赤星公民館	施設（入口）	0.080
100	館多目的集会所	施設（入口）	0.096	164	貝沼多目的集会所	施設（入口）	0.088
101	道地集会所	施設（入口）	0.066	165	上遠田多目的集会所	施設（入口）	0.070
102	小沼沢集会所	施設（入口）	0.148	166	下遠田多目的集会所	施設（入口）	0.074
103	小沼集落センター	施設（入口）	0.094	167	第六多目的集会所	施設（入口）	0.098
104	泉水寺	施設（入口）	0.096	168	沖多目的集会所	施設（入口）	0.076
105	金沢集落センター	施設（入口）	0.076	169	柴城地区集会所	施設（入口）	0.104
106	勝本公民館	施設（入口）	0.114	170	台集会所	施設（入口）	0.086
107	七本木集会所	施設（入口）	0.094	171	万力公会堂	施設（入口）	0.094
108	本林多目的生活共同施設	施設（入口）	0.084	172	東鎧召多目的集会所	施設（入口）	0.096
109	川前集落自治会館	施設（入口）	0.144	173	西鎧召多目的集会所	施設（入口）	0.072
110	芦平多目的集会所施設	施設（入口）	0.084	174	能力多目的集会所	施設（入口）	0.074
111	萩平部落集会所	施設（入口）	0.084	175	田原集会所	施設（入口）	0.060
112	獅子沢集落センター	施設（入口）	0.100	176	大木多目的集会所	施設（入口）	0.070
113	ひめさゆり保育園	リアルタイム等	0.076	177	中の目多目的集会所	施設（入口）	0.070
114	喜多方市立すざっこ幼稚園	リアルタイム等	0.086	178	宮ノ目多目的集会所	施設（入口）	0.080
115	喜多方市立加納小学校	リアルタイム等	0.088	179	反田公民館	施設（入口）	0.090
116	喜多方市立熱塩小学校	リアルタイム等	0.082	180	上利根川多目的集会所	施設（入口）	0.078
117	喜多方市立会北中学校	リアルタイム等	0.089	181	下利根川多目的集会所	施設（入口）	0.066
118	熱塩加納総合支所	リアルタイム等	0.078	182	小出集会所	施設（入口）	0.136
119	喜多方市熱塩加納公民館	リアルタイム等	0.097	183	別府公民館	施設（入口）	0.090
120	熱塩加納体育館	施設（入口）	0.088	184	高木公民館	施設（入口）	0.146
121	熱塩加納運動場	運動場（中央）	0.086	185	新井田公民館	施設（入口）	0.086
122	夢の森	施設（入口）	0.076	186	かがみの里	施設（入口）	0.070

No.	施設名	測定地点	測定値	No.	施設名	測定地点	測定値
187	新井田谷地多目的集会所	施設（入口）	0.080	218	喜多方市立山都中学校	リアルタイム等	0.090
188	上江集会所	施設（入口）	0.070	219	山都公民館	リアルタイム等	0.069
189	塩川中学校南側道路	施設（入口）	0.098	220	いいでのゆ	リアルタイム等	0.105
190	橋本前田団地前公園	施設（入口）	0.148	221	山都体育館	施設（入口）	0.088
191	西常世公民館	施設（入口）	0.076	222	山都テニス・バレーコート（いいで荘）	施設（入口）	0.076
192	東常世公民館	施設（入口）	0.080	223	山都森林スポーツ公園	施設（入口）	0.072
193	横道集会所	施設（入口）	0.092	224	山都総合支所	施設（入口）	0.076
194	中道地集会所	施設（入口）	0.094	225	山都保健センター	施設（入口）	0.086
195	上原コミュニティ集会所	施設（入口）	0.102	226	飯豊とそばの里センター	施設（入口）	0.078
196	金森多目的集会所施設	施設（入口）	0.068	227	山都駅	施設（入口）	0.064
197	中屋敷公民館	施設（入口）	0.088	228	高郷児童館	リアルタイム等	0.067
198	南屋敷公民館	施設（入口）	0.146	229	喜多方市西羽賀保育所	リアルタイム等	0.093
199	松崎公民館	施設（入口）	0.166	230	喜多方市立高郷小学校	リアルタイム等	0.082
200	竹屋公民館	施設（入口）	0.080	231	喜多方市立高郷中学校	リアルタイム等	0.074
201	田中地区公民館	施設（入口）	0.054	232	高郷公民館	リアルタイム等	0.078
202	紙子公民館	施設（入口）	0.112	233	高郷運動広場	施設・中央	0.102
203	刈麻多目的共同利用施設	施設（入口）	0.136	234	高郷運動広場野球場	ホームベース	0.106
204	大原多目的共同利用施設	施設（入口）	0.116	235	高郷運動広場テニスコート	コート・中央	0.096
205	唐沢婦人ホーム	施設（入口）	0.096	236	高郷体育館	施設（入口）	0.108
206	深沢公民館	施設（入口）	0.166	237	県営荻野漕艇場	施設（入口）	0.058
207	江添公民館	施設（入口）	0.116	238	磐見体育館	施設（入口）	0.126
208	馬場新田集会所	施設（入口）	0.114	239	西羽賀体育館	施設（入口）	0.115
209	金川集会所	施設（入口）	0.080	240	カイギュウランドたかさと	施設（入口）	0.088
210	三橋公会堂	施設（入口）	0.096	241	ふれあいランド高郷	リアルタイム等	0.076
211	上窪公民館	施設（入口）	0.100	242	ふれあいランド高郷内パークゴルフ場	8番グリーン	0.070
212	下窪公民館	施設（入口）	0.074	243	高郷総合支所	リアルタイム等	0.067
213	館ノ内集会所	施設（入口）	0.086	244	荻野出張所	施設（入口）	0.057
214	駒形児童クラブ	施設（入口）	0.100	245	旧雷神山スキー場管理棟	施設（入口）	0.068
215	堂島児童クラブ	施設（入口）	0.080	246	荻野駅	施設（入口）	0.086
216	喜多方市山都保育所	リアルタイム等	0.077	247	高齢者生活福祉センターかたくり荘	施設（入口）	0.072
217	喜多方市立山都小学校	リアルタイム等	0.100				

◆ 学校・幼稚園・保育園放射線測定結果（9月分）について

この調査は、各学校施設等に配置されています簡易型測定器（ラディ）により測定した数値です。比較的高い数値が測定された箇所につきましては、より正確に測定することができるシンチレーションサーベイメータにより、市の職員が、改めて測定した数値を記載いたしました。

* ラディとシンチレーションサーベイメータの違いについて（環境省の除染情報プラザ）

○簡易型測定器（ラディ）・・・一般的に実際の放射線量より高く表示される傾向にある。

○シンチレーションサーベイメータ・・・空間線量を測定する際に一番適しており、ラディよりも正確に空間線量が測れる。

* ラディ測定値とシンチ測定値については、最大値と最小値を載せています。

単位：マイクロシーベルト毎時

No.	施設名	測定地点	ラディ測定値	シンチ測定値	No.	施設名	測定地点	ラディ測定値	シンチ測定値
1	第一小学校	昇降口	0.078～0.086		8	慶徳小学校	昇降口	0.087～0.103	
		校庭	0.078～0.088				校庭	0.134～0.141	
		遊具付近	0.126～0.131				遊具付近	0.128～0.137	
2	第二小学校	昇降口	0.077～0.092		9	豊川小学校	昇降口	0.088～0.099	
		校庭	0.091～0.098				校庭	0.111～0.113	
		遊具付近	0.104～0.111				遊具付近	0.146～0.154	
3	松山小学校	昇降口	0.072～0.074		10	熱塩小学校	昇降口	0.081～0.094	
		校庭	0.084～0.086				校庭	0.081～0.098	
		遊具付近	0.140～0.154				遊具付近	0.095～0.114	
4	上三宮小学校	昇降口	0.084～0.088		11	加納小学校	昇降口	0.074～0.077	
		校庭	0.080～0.098				校庭	0.093～0.096	
		遊具付近	0.114～0.144				遊具付近	0.104～0.114	
5	第三小学校	昇降口	0.092～0.098		12	堂島小学校	昇降口	0.075～0.084	
		校庭	0.097～0.105				校庭	0.135～0.151	
		遊具付近	0.141～0.154				遊具付近	0.151～0.163	
6	関柴小学校	昇降口	0.100～0.103		13	塩川小学校	昇降口	0.112～0.122	
		校庭	0.108～0.114				校庭	0.210～0.222	
		遊具付近	0.138～0.146				遊具付近	0.198～0.216	
7	熊倉小学校	昇降口	0.099～0.107		14	姥堂小学校	昇降口	0.086～0.099	
		校庭	0.097～0.117				校庭	0.135～0.162	
		遊具付近	0.168～0.195				遊具付近	0.126～0.216	

No.	施設名	測定地点	ラディ測定値	センチ測定値	No.	施設名	測定地点	ラディ測定値	センチ測定値
15	駒形小学校	昇降口	0.092~0.107		30	関柴幼稚園	昇降口	0.086~0.094	
		校庭	0.155~0.165				園庭	0.099~0.118	
		遊具付近	0.183~0.197				遊具付近	0.109~0.115	
16	山都小学校	昇降口	0.079~0.081		31	熊倉幼稚園	昇降口	0.086~0.113	
		校庭	0.085~0.095				園庭	0.121~0.145	
		遊具付近	0.085~0.092				遊具付近	0.116~0.146	
17	高郷小学校	昇降口	0.086~0.101		32	豊川幼稚園	昇降口	0.078~0.082	
		校庭	0.083~0.092				園庭	0.104~0.116	
		遊具付近	0.080~0.089				遊具付近	0.144~0.152	
18	第一中学校	昇降口	0.082~0.086		33	慶徳幼稚園	昇降口	0.080~0.082	
		校庭	0.120~0.122				園庭	0.136~0.142	
		遊具付近	0.144~0.150				遊具付近	0.126~0.139	
19	第二中学校	昇降口	0.100~0.102		34	すぎっこ幼稚園	昇降口	0.077~0.087	
		校庭	0.091~0.099				園庭	0.102~0.114	
		遊具付近	0.110~0.112				遊具付近	0.141~0.152	
20	第三中学校	昇降口	0.082~0.086		35	第一保育所	昇降口	0.068~0.071	
		校庭	0.122~0.126				園庭	0.085~0.103	
		遊具付近	0.142~0.144				遊具付近	0.113~0.128	
21	会北中学校	昇降口	0.081~0.090		36	第二保育所	昇降口	0.098~0.116	
		校庭	0.092~0.097				園庭	0.082~0.108	
		遊具付近	0.084~0.097				遊具付近	0.098~0.126	
22	塩川中学校	昇降口	0.130~0.143		37	第四保育所	昇降口	0.070~0.077	
		校庭	0.120~0.134				園庭	0.107~0.132	
		遊具付近	0.170~0.238	0.166			遊具付近	0.077~0.093	
23	山都中学校	昇降口	0.110~0.114		38	塩川保育所	昇降口	0.114~0.157	
		校庭	0.113~0.131				園庭	0.167~0.194	
		遊具付近	0.123~0.157				遊具付近	0.193~0.216	
24	高郷中学校	昇降口	0.083~0.096		39	駒形保育所	昇降口	0.113~0.130	
		校庭	0.089~0.113				園庭	0.201~0.224	
		遊具付近	0.145~0.168				遊具付近	0.200~0.228	
25	第一幼稚園	昇降口	0.078~0.096		40	姥堂保育所	昇降口	0.088~0.122	
		園庭	0.088~0.103				園庭	0.157~0.199	
		遊具付近	0.112~0.122				遊具付近	0.178~0.195	
26	第二幼稚園	昇降口	0.081~0.094		41	堂島保育所	昇降口	0.095~0.101	
		園庭	0.101~0.118				園庭	0.169~0.180	
		遊具付近	0.100~0.113				遊具付近	0.201~0.211	
27	松山幼稚園	昇降口	0.080~0.085		42	山都保育所	昇降口	0.088~0.098	
		園庭	0.099~0.109				園庭	0.139~0.180	
		遊具付近	0.076~0.079				遊具付近	0.088~0.094	
28	上三宮幼稚園	昇降口	0.083~0.088		43	西羽賀保育所	昇降口	0.069~0.072	
		園庭	0.113~0.121				園庭	0.074~0.088	
		遊具付近	0.098~0.110				遊具付近	0.125~0.149	
29	岩月幼稚園	昇降口	0.090~0.097						
		園庭	0.073~0.094						
		遊具付近	0.112~0.132						

◆ 公園等15地点（9月分）について

単位：マイクロシーベルト毎時

NO.	施設名	測定地点	区分	測定日	測定高	測定値
1	日橋川緑地公園①	遊具付近	都市公園	9月19日	1m	0.176
2	日橋川緑地公園②	遊具付近	都市公園	9月19日	1m	0.164
3	日橋川緑地公園③	中央付近	都市公園	9月19日	1m	0.102
4	日橋川緑地公園④	遊具付近	都市公園	9月19日	1m	0.180
5	日橋川緑地公園⑤	ピクニック広場	都市公園	9月19日	1m	0.158
6	日橋川緑地公園⑥	ソフト広場	都市公園	9月19日	1m	0.098
7	日橋川緑地公園⑦	野球広場	都市公園	9月19日	1m	0.096
8	中央公園(塩川町)①	南側	都市公園	9月19日	1m	0.148
9	中央公園(塩川町)②	北側	都市公園	9月19日	1m	0.184
10	南屋敷行政区①	南屋敷東側	その他	9月19日	1m	0.114
11	南屋敷行政区②	南屋敷中央付近	その他	9月19日	1m	0.086
12	深沢行政区①	深沢北側	その他	9月19日	1m	0.112
13	深沢行政区②	深沢南側	その他	9月19日	1m	0.140
14	託児ルームこすもす①	入口付近	保育所外	9月19日	50cm	0.106
15	託児ルームこすもす②	入口付近	保育所外	9月19日	50cm	0.084

「東日本大震災関連」

喜多方市からの最新情報

.. 編集・発行 ..
 喜多方市地震災害対策本部
 ☎ 0241(24)5221、(24)5261、(24)5285
 Eメール
 seikatsu@city.kitakata.fukushima.jp

平成26年11月13日 (第20報)


◆ 市で検査を行っている食品等の放射能簡易検査結果

	H23年度		H24年度		H25年度		H26年度		合 計	
	検体数	暫定規制値 を超えた数	検体数	基準値 を超えた数	検体数	基準値 を超えた数	検体数	基準値 を超えた数	検体数	暫定基準値等 を超えた数
野菜	69	0	212	0	53	0	24	0	358	0
果物	3	0	49	0	23	0	3	0	78	0
水(井戸水、湧き水等)	68	0	0	0	0	0	0	0	68	0
肉、魚	0	0	6	0	0	0	0	0	6	0
山菜、キノコ類	18	0	390	23	120	7	38	5	566	35
その他	69	0	108	0	28	5	7	0	212	注1 5
合 計	227	0	765	23	224	12	72	5	1,288	40

注1 イノシシ肉 平成26年10月31日現在

放射性セシウムの暫定規制値

食品群	規制値 (単位:ベクレル/kg)
野菜	500
穀類	
肉・卵・魚・その他	200
牛乳・乳製品	
飲料水	200



放射性セシウムの新基準値

食品群	基準値 (単位:ベクレル/kg)
一般食品	100
乳児用食品	50
牛乳	50
飲料水	10

※平成24年4月1日より食品衛生法に基づく新基準値に移行。

* 出荷制限や採取自粛が適用されている品目や検出傾向にある品目については、測定することをお勧めいたします。

詳細(品目ごと)につきましては、喜多方市ホームページをご覧ください。

<http://www.city.kitakata.fukushima.jp/shimin/gyosei/14902/14952/16758/023386.html>

【問合せ 生活環境課原発事故対策室 0241-24-5285】

◆ 東京電力による自主的除染費用の賠償請求の受付開始について

東京電力株式会社は、個人、法人及び個人事業主が実施した自主的除染費用に係る賠償請求の受付を開始しました。

必要となる書類など詳しい内容は、東京電力(株)ホームページで確認できます。

<お問い合わせ先> 福島原子力補償相談室(コールセンター) 0120-926-404

受付時間:午前9時~午後9時

◆ 市施設等放射線測定結果について (10月14日~10月21日) 単位: マイクロシーベルト毎時

No.	施設名	測定地点	測定値	No.	施設名	測定地点	測定値
1	さくらっこ保育園	リアルタイム等	0.053	15	喜多方市豊川児童館	施設(入口)	0.090
2	道光保育所	リアルタイム等	0.072	16	松山児童クラブ館(松山小学校内)	リアルタイム等	0.118
3	桜ヶ丘保育園	リアルタイム等	0.057	17	喜多方市上三宮児童館	施設(入口)	0.098
4	喜多方市第二保育所	リアルタイム等	0.078	18	喜多方市岩月児童館	園庭(中央)	0.076
5	きつぱはうす	園庭(中央)	0.076	19	喜多方児童クラブ館	施設(入口)	0.082
6	ドレミ保育園	リアルタイム等	0.047	20	喜多方市関柴児童館	園庭(中央)	0.092
7	木ッランドどんぐりの森	リアルタイム等	0.077	21	喜多方市中央児童館	施設(入口)	0.076
8	医療法人 昨雲会たんぽぽ保育園	リアルタイム等	0.070	22	喜多方市立熊倉幼稚園	リアルタイム等	0.100
9	喜多方市第四保育所	リアルタイム等	0.078	23	いずみ幼稚園(私立)	リアルタイム等	0.076
10	東町のびやか保育園	リアルタイム等	0.077	24	喜多方市立岩月幼稚園	リアルタイム等	0.070
11	東町さつき保育所	リアルタイム等	0.070	25	信愛幼稚園(私立)	園庭(中央)	0.092
12	喜多方市第一保育所	リアルタイム等	0.070	26	千草幼稚園(私立)	リアルタイム等	0.082
13	喜多方市熊倉児童館	リアルタイム等	0.104	27	喜多方市立慶徳幼稚園	リアルタイム等	0.077
14	喜多方市慶徳児童館	リアルタイム等	0.076	28	喜多方市立豊川幼稚園	リアルタイム等	0.092

No.	施設名	測定地点	測定値	No.	施設名	測定地点	測定値
29	喜多方市立松山幼稚園	リアルタイム等	0.082	97	熊倉下集落センター	施設(入口)	0.092
30	喜多方市立上三宮幼稚園	リアルタイム等	0.065	98	高柳集会所	施設(入口)	0.108
31	喜多方市立第一幼稚園	リアルタイム等	0.072	99	吉沢集落センター	施設(入口)	0.128
32	喜多方市立第二幼稚園	リアルタイム等	0.088	100	館多目的集会所	施設(入口)	0.078
33	喜多方市立関柴幼稚園	リアルタイム等	0.080	101	道地集会所	施設(入口)	0.090
34	喜多方市立熊倉小学校	リアルタイム等	0.095	102	小沼沢集会所	施設(入口)	0.106
35	喜多方市立慶徳小学校	リアルタイム等	0.104	103	小沼集落センター	施設(入口)	0.108
36	喜多方市立豊川小学校	リアルタイム等	0.103	104	泉水寺	施設(入口)	0.076
37	喜多方市立松山小学校	リアルタイム等	0.118	105	金沢集落センター	施設(入口)	0.110
38	喜多方市立上三宮小学校	リアルタイム等	0.099	106	勝本公民館	施設(入口)	0.106
39	喜多方市立第三小学校	リアルタイム等	0.110	107	七本木集会所	施設(入口)	0.102
40	喜多方市立第一小学校	リアルタイム等	0.086	108	本林多目的生活共同施設	施設(入口)	0.080
41	喜多方市立第二小学校	リアルタイム等	0.107	109	川前集落自治会館	施設(入口)	0.086
42	喜多方市立関柴小学校	リアルタイム等	0.096	110	芦平多目的集会施設	施設(入口)	0.082
43	喜多方市立第一中学校	リアルタイム等	0.087	111	萩平部落集会所	施設(入口)	0.082
44	喜多方市立第二中学校	リアルタイム等	0.086	112	獅子沢集落センター	施設(入口)	0.106
45	喜多方市立第三中学校	リアルタイム等	0.072	113	ひめさゆり保育園	リアルタイム等	0.069
46	大荒井公園	公園(中央)	0.086	114	喜多方市立すぎっこ幼稚園	リアルタイム等	0.077
47	経壇公園	公園(中央)	0.094	115	喜多方市立加納小学校	リアルタイム等	0.082
48	桜壇公園	公園(中央)	0.098	116	喜多方市立熱塩小学校	リアルタイム等	0.081
49	桜ガ丘公園	公園(中央)	0.102	117	喜多方市立会北中学校	リアルタイム等	0.083
50	常盤台公園	公園(中央)	0.092	118	熱塩加納総合支所	リアルタイム等	0.069
51	西四ツ谷南公園	公園(中央)	0.080	119	喜多方市熱塩加納公民館	リアルタイム等	0.092
52	花園公園	公園(中央)	0.104	120	熱塩加納体育館	施設(入口)	0.084
53	東桜ガ丘公園	公園(中央)	0.068	121	熱塩加納運動場	運動場(中央)	0.076
54	上高額公園	公園(中央)	0.094	122	夢の森	施設(入口)	0.092
55	権現森公園	公園(中央)	0.146	123	ひめさゆり浪漫館	施設(入口)	0.070
56	御清水公園	公園(中央)	0.098	124	喜多方市日中線記念館	施設(広場)	0.086
57	天満公園	公園(中央)	0.094	125	熱塩温泉バスターミナル	ローリー(中央)	0.068
58	さつきが丘公園	公園(中央)	0.104	126	熱塩加納児童クラブ	施設(入口)	0.076
59	上三宮公園	公園(中央)	0.082	127	塩川すこやか育児園	園庭(中央)	0.072
60	上ノ山墓地公園	施設(入口)	0.076	128	託児ルームこすもす	リアルタイム等	0.171
61	北町公園	公園(中央)	0.084	129	喜多方市堂島保育所	リアルタイム等	0.114
62	西四ツ谷公園	公園(中央)	0.106	130	喜多方市塩川保育所	リアルタイム等	0.128
63	東町公園	公園(中央)	0.102	131	喜多方市姥堂保育所	リアルタイム等	0.126
64	中山森林公園	公園(中央)	0.088	132	喜多方市駒形保育所	リアルタイム等	0.094
65	喜多方市熊倉公民館	リアルタイム等	0.082	133	塩川幼稚園(私立)	園庭(中央)	0.096
66	喜多方プラザ(喜多方市中央公民館)	リアルタイム等	0.084	134	喜多方市立堂島小学校	リアルタイム等	0.132
67	喜多方市松山公民館	リアルタイム等	0.063	135	喜多方市立塩川小学校	リアルタイム等	0.123
68	喜多方市上三宮公民館	リアルタイム等	0.074	136	喜多方市立姥堂小学校	リアルタイム等	0.122
69	岩月交遊館	リアルタイム等	0.084	137	喜多方市立駒形小学校	リアルタイム等	0.133
70	喜多方市慶徳公民館	施設(入口)	0.070	138	喜多方市立塩川中学校	リアルタイム等	0.116
71	喜多方市豊川公民館	リアルタイム等	0.070	139	喜多方市堂島地区公民館	リアルタイム等	0.134
72	喜多方市厚生会館	リアルタイム等	0.096	140	喜多方市塩川公民館	リアルタイム等	0.100
73	喜多方市勤労青少年ホーム	リアルタイム等	0.097	141	喜多方市姥堂地区公民館	リアルタイム等	0.121
74	喜多方市関柴公民館	リアルタイム等	0.075	142	喜多方市駒形地区公民館	リアルタイム等	0.148
75	押切川公園体育館	施設(入口)	0.086	143	中央公園	公園(中央)	0.158
76	押切川公園スポーツ広場	リアルタイム等	0.085	144	御殿場公園	施設(入口)	0.100
77	押切川公園野球場	施設(入口)	0.084	145	日橋川緑地公園	遊歩道	0.172
78	喜多方市民プール	施設(入口)	0.088	146	堂島公園	公園(中央)	0.104
79	ひばりが丘球場	施設(入口)	0.088	147	東岡公園	公園(中央)	0.110
80	喜多方市総合福祉センター	施設(入口)	0.074	148	塩川総合支所	リアルタイム等	0.072
81	水道課分庁舎	施設(入口)	0.066	149	塩川駅	施設(入口)	0.088
82	農村婦人の家	施設(入口)	0.096	150	塩川物産館川番所	施設・駐車場	0.118
83	喜多方駅	施設(入口)	0.096	151	塩川児童クラブ	リアルタイム等	0.111
84	喜多方市美術館	施設(入口)	0.088	152	杜のくまさんinしおかわ	リアルタイム等	0.112
85	喜多方市立図書館	施設(入口)	0.082	153	大田木浄化センター	リアルタイム等	0.113
86	ふれあいパーク喜多の郷	リアルタイム等	0.075	154	塩川駐在所前道路	施設(入口)	0.090
87	新道駐車場	施設(駐車場)	0.070	155	第3区集会所	施設(入口)	0.074
88	福島県立喜多方東高等学校	リアルタイム等	0.078	156	塩川駅前交差点前広場(大津屋旅館向かい)	施設(入口)	0.124
89	福島県立喜多方桐桜高等学校	リアルタイム等	0.055	157	もりた犬猫医院前道路	施設(入口)	0.070
90	福島県立喜多方高等学校	リアルタイム等	0.093	158	ユアサ工業前道路	施設(入口)	0.082
91	福島県立耶麻農業高等学校	リアルタイム等	0.074	159	市営恵比寿喜田団地前道路	施設(入口)	0.084
92	喜多方准看護高等専修学校	リアルタイム等	0.081	160	テクノカレッジ会津前道路	施設(入口)	0.088
93	入田付小学校根小屋分校	リアルタイム等	0.046	161	御殿場団地集会所	施設(入口)	0.108
94	おぐに交流の郷	リアルタイム等	0.077	162	大沢公民館	施設(入口)	0.068
95	喜多方市役所	リアルタイム等	0.061	163	赤星公民館	施設(入口)	0.068
96	熊倉上集会所	施設(入口)	0.082	164	貝沼多目的集会所	施設(入口)	0.088

No.	施設名	測定地点	測定値	No.	施設名	測定地点	測定値
165	上遠田多目的集会所	施設（入口）	0.060	207	江添公民館	施設（入口）	0.088
166	下遠田多目的集会所	施設（入口）	0.070	208	馬場新田集会所	施設（入口）	0.070
167	第六多目的集会所	施設（入口）	0.100	209	金川集会所	施設（入口）	0.082
168	沖多目的集会所	施設（入口）	0.080	210	三橋公会堂	施設（入口）	0.118
169	柴城地区集会所	施設（入口）	0.108	211	上窪公民館	施設（入口）	0.072
170	台集会所	施設（入口）	0.078	212	下窪公民館	施設（入口）	0.072
171	万力公会堂	施設（入口）	0.090	213	館ノ内集会所	施設（入口）	0.092
172	東鑑召多目的集会所	施設（入口）	0.092	214	駒形児童クラブ	施設（入口）	0.124
173	西鑑召多目的集会所	施設（入口）	0.072	215	堂島児童クラブ	施設（入口）	0.084
174	能力多目的集会所	施設（入口）	0.070	216	喜多方市山都保育所	リアルタイム等	0.072
175	田原集会所	施設（入口）	0.060	217	喜多方市立山都小学校	リアルタイム等	0.093
176	大木多目的集会所	施設（入口）	0.096	218	喜多方市立山都中学校	リアルタイム等	0.081
177	中の目多目的集会所	施設（入口）	0.078	219	山都公民館	リアルタイム等	0.065
178	宮ノ目多目的集会所	施設（入口）	0.096	220	いいでのゆ	リアルタイム等	0.098
179	反田公民館	施設（入口）	0.092	221	山都体育館	施設（入口）	0.084
180	上利根川多目的集会所	施設（入口）	0.076	222	山都テニス・バレーコート（いいで荘）	施設（入口）	0.078
181	下利根川多目的集会所	施設（入口）	0.096	223	山都森林スポーツ公園	施設（入口）	0.074
182	小出集会所	施設（入口）	0.118	224	山都総合支所	施設（入口）	0.078
183	別府公民館	施設（入口）	0.082	225	山都保健センター	施設（入口）	0.076
184	高木公民館	施設（入口）	0.118	226	飯豊とそばの里センター	施設（入口）	0.068
185	新井田公民館	施設（入口）	0.074	227	山都駅	施設（入口）	0.068
186	かがみの里	施設（入口）	0.060	228	高郷児童館	リアルタイム等	0.064
187	新井田谷地多目的集会所	施設（入口）	0.072	229	喜多方市西羽賀保育所	リアルタイム等	0.081
188	上江集会所	施設（入口）	0.066	230	喜多方市立高郷小学校	リアルタイム等	0.081
189	塩川中学校南側道路	施設（入口）	0.108	231	喜多方市立高郷中学校	リアルタイム等	0.072
190	橋本前田団地前公園	施設（入口）	0.124	232	高郷公民館	リアルタイム等	0.072
191	西常世公民館	施設（入口）	0.062	233	高郷運動広場	施設・中央	0.092
192	東常世公民館	施設（入口）	0.084	234	高郷運動広場野球場	ホームベース	0.090
193	横道集会所	施設（入口）	0.058	235	高郷運動広場テニスコート	コート・中央	0.096
194	中道地集会所	施設（入口）	0.078	236	高郷体育館	施設（入口）	0.100
195	上原コミュニティ集会所	施設（入口）	0.102	237	県営荻野漕艇場	施設（入口）	0.060
196	金森多目的集会所	施設（入口）	0.074	238	磐見体育館	施設（入口）	0.104
197	中屋敷公民館	施設（入口）	0.098	239	西羽賀体育館	施設（入口）	0.142
198	南屋敷公民館	施設（入口）	0.192	240	カイギウランドたかさと	施設（入口）	0.088
199	松崎公民館	施設（入口）	0.174	241	ふれあいランド高郷	リアルタイム等	0.070
200	竹屋公民館	施設（入口）	0.082	242	ふれあいランド高郷内パークゴルフ場	8番グリーン	0.068
201	田中地区公民館	施設（入口）	0.062	243	高郷総合支所	リアルタイム等	0.063
202	紙子公民館	施設（入口）	0.118	244	荻野出張所	施設（入口）	0.066
203	刈麻多目的共同利用施設	施設（入口）	0.102	245	旧雷神山スキー場管理棟	施設（入口）	0.068
204	大原多目的共同利用施設	施設（入口）	0.084	246	荻野駅	施設（入口）	0.072
205	唐沢婦人ホーム	施設（入口）	0.104	247	高齢者生活福祉センターかたくり荘	施設（入口）	0.080
206	深沢公民館	施設（入口）	0.196				

◆ 学校・幼稚園・保育園放射線測定結果（10月分）について

この調査は、各学校施設等に配置されています簡易型測定器（ラディ）により測定した数値です。比較的高い数値が測定された箇所につきましては、より正確に測定することができるシンチレーションサーベイメータにより、市の職員が、改めて測定した数値を記載いたしました。

* ラディとシンチレーションサーベイメータの違いについて（環境省の除染情報プラザ）

○簡易型測定器（ラディ）・・・一般的に実際の放射線量より高く表示される傾向にある。

○シンチレーションサーベイメータ・・・空間線量を測定する際に一番適しており、ラディよりも正確に空間線量が測れる。

* ラディ測定値とシンチ測定値については、最大値と最小値を載せています。

単位：マイクロシーベルト毎時

No.	施設名	測定地点	ラディ測定値	シンチ測定値	No.	施設名	測定地点	ラディ測定値	シンチ測定値
1	第一小学校	昇降口	0.077~0.099		5	第三小学校	昇降口	0.093~0.098	
		校庭	0.073~0.112				校庭	0.094~0.110	
		遊具付近	0.121~0.137				遊具付近	0.142~0.156	
2	第二小学校	昇降口	0.086~0.094		6	関柴小学校	昇降口	0.080~0.100	
		校庭	0.081~0.107				校庭	0.106~0.110	
		遊具付近	0.108~0.122				遊具付近	0.136~0.139	
3	松山小学校	昇降口	0.074~0.090		7	熊倉小学校	昇降口	0.093~0.102	
		校庭	0.082~0.101				校庭	0.102~0.109	
		遊具付近	0.146~0.156				遊具付近	0.136~0.150	
4	上三宮小学校	昇降口	0.074~0.085		8	慶徳小学校	昇降口	0.082~0.090	
		校庭	0.092~0.108				校庭	0.128~0.144	
		遊具付近	0.115~0.126				遊具付近	0.122~0.139	

No.	施設名	測定地点	ラディ測定値	センチ測定値	No.	施設名	測定地点	ラディ測定値	センチ測定値
9	豊川小学校	昇降口	0.088~0.108		27	松山幼稚園	昇降口	0.081~0.095	
		校庭	0.106~0.127				園庭	0.095~0.105	
		遊具付近	0.135~0.148				遊具付近	0.078~0.092	
10	熱塩小学校	昇降口	0.080~0.098		28	上三宮幼稚園	昇降口	0.085~0.093	
		校庭	0.077~0.130				園庭	0.108~0.121	
		遊具付近	0.094~0.128				遊具付近	0.094~0.115	
11	加納小学校	昇降口	0.073~0.081		29	岩月幼稚園	昇降口	0.081~0.108	
		校庭	0.087~0.092				園庭	0.072~0.096	
		遊具付近	0.102~0.106				遊具付近	0.109~0.147	
12	堂島小学校	昇降口	0.071~0.090		30	関柴幼稚園	昇降口	0.083~0.097	
		校庭	0.122~0.153				園庭	0.114~0.126	
		遊具付近	0.140~0.171				遊具付近	0.105~0.133	
13	塩川小学校	昇降口	0.102~0.121		31	熊倉幼稚園	昇降口	0.094~0.098	
		校庭	0.204~0.224				園庭	0.118~0.152	
		遊具付近	0.174~0.221				遊具付近	0.123~0.151	
14	姥堂小学校	昇降口	0.095~0.108		32	豊川幼稚園	昇降口	0.081~0.084	
		校庭	0.108~0.166				園庭	0.109~0.123	
		遊具付近	0.154~0.173				遊具付近	0.134~0.144	
15	駒形小学校	昇降口	0.090~0.101		33	慶徳幼稚園	昇降口	0.078~0.087	
		校庭	0.137~0.157				園庭	0.128~0.141	
		遊具付近	0.149~0.182				遊具付近	0.134~0.151	
16	山都小学校	昇降口	0.073~0.083		34	すぎっこ幼稚園	昇降口	0.076~0.090	
		校庭	0.079~0.103				園庭	0.101~0.121	
		遊具付近	0.079~0.091				遊具付近	0.123~0.150	
17	高郷小学校	昇降口	0.087~0.102		35	第一保育所	昇降口	0.069~0.077	
		校庭	0.083~0.090				園庭	0.088~0.098	
		遊具付近	0.083~0.094				遊具付近	0.106~0.126	
18	第一中学校	昇降口	0.081~0.085		36	第二保育所	昇降口	0.101~0.120	
		校庭	0.117~0.122				園庭	0.083~0.096	
		遊具付近	0.142~0.150				遊具付近	0.094~0.139	
19	第二中学校	昇降口	0.096~0.100		37	第四保育所	昇降口	0.065~0.078	
		校庭	0.090~0.092				園庭	0.109~0.129	
		遊具付近	0.110~0.111				遊具付近	0.082~0.109	
20	第三中学校	昇降口	0.077~0.084		38	塩川保育所	昇降口	0.107~0.114	
		校庭	0.124~0.128				園庭	0.162~0.174	
		遊具付近	0.133~0.144				遊具付近	0.178~0.205	
21	会北中学校	昇降口	0.082~0.094		39	駒形保育所	昇降口	0.108~0.142	
		校庭	0.087~0.103				園庭	0.212~0.252	0.200
		遊具付近	0.085~0.106				遊具付近	0.208~0.238	0.184~0.186
22	塩川中学校	昇降口	0.128~0.143		40	姥堂保育所	昇降口	0.104~0.127	
		校庭	0.123~0.141				園庭	0.146~0.174	
		遊具付近	0.174~0.215				遊具付近	0.173~0.195	
23	山都中学校	昇降口	0.101~0.118		41	堂島保育所	昇降口	0.097~0.112	
		校庭	0.131~0.149				園庭	0.158~0.180	
		遊具付近	0.139~0.155				遊具付近	0.187~0.195	
24	高郷中学校	昇降口	0.072~0.103		42	山都保育所	昇降口	0.086~0.095	
		校庭	0.069~0.105				園庭	0.132~0.152	
		遊具付近	0.137~0.167				遊具付近	0.088~0.098	
25	第一幼稚園	昇降口	0.071~0.092		43	西羽賀保育所	昇降口	0.066~0.075	
		園庭	0.081~0.100				園庭	0.071~0.079	
		遊具付近	0.102~0.122				遊具付近	0.116~0.127	
26	第二幼稚園	昇降口	0.080~0.098						
		園庭	0.104~0.111						
		遊具付近	0.099~0.107						

◆ 公園等15地点（10月分）について

単位：マイクロシーベルト毎時

NO.	施設名	測定地点	区分	測定日	測定高	測定値
1	日橋川緑地公園①	遊具付近	都市公園	10月20日	1m	0.162
2	日橋川緑地公園②	遊具付近	都市公園	10月20日	1m	0.152
3	日橋川緑地公園③	中央付近	都市公園	10月20日	1m	0.130
4	日橋川緑地公園④	遊具付近	都市公園	10月20日	1m	0.186
5	日橋川緑地公園⑤	ピクニック広場	都市公園	10月20日	1m	0.148
6	日橋川緑地公園⑥	ソフト広場	都市公園	10月20日	1m	0.132
7	日橋川緑地公園⑦	野球広場	都市公園	10月20日	1m	0.110
8	中央公園(塩川町)①	南側	都市公園	10月20日	1m	0.170
9	中央公園(塩川町)②	北側	都市公園	10月20日	1m	0.174
10	南屋敷行政区①	南屋敷東側	その他	10月20日	1m	0.126
11	南屋敷行政区②	南屋敷中央付近	その他	10月20日	1m	0.088
12	深沢行政区①	深沢北側	その他	10月20日	1m	0.106
13	深沢行政区②	深沢南側	その他	10月20日	1m	0.136
14	託児ルームこすす①	入口付近	保育所外	10月20日	50cm	0.098
15	託児ルームこすす②	入口付近	保育所外	10月20日	50cm	0.078

「東日本大震災関連」

喜多方市からの最新情報

.. 編集・発行 ..
 喜多方市地震災害対策本部
 ☎ 0241(24)5221、(24)5261、(24)5285
 Eメール
 seikatsu@city.kitakata.fukushima.jp

平成26年12月15日 (第21報)

◆ 市独自の米の放射性物質検査結果とステッカーの無料配布について

喜多方産米の風評被害を払拭し、販売促進につなげていくため、平成23年度から、市独自の米の放射性物質検査を実施しています。

市内300カ所の水田から採取した玄米を検査したところ、全ての玄米から放射性物質は検出されませんでした。

(検査の詳細については、喜多方市のホームページ

<http://www.city.kitakata.fukushima.jp/>でご確認いただけます)

この結果を踏まえ、喜多方産米の安全・安心をPRするためステッカーを作成し、米穀販売業者の方や米を直接販売している農家の方に無料で配布しています。

※ ご利用にあたっては農産物検査法による検査を受け、放射性物質の全量全袋検査を受けたものが対象です。また、ステッカーを貼る米袋を確認させていただきます。

【問合せ 農林課農業振興対策室 0241-24-5235】



◆ 市施設等放射線測定結果について (11月12日~11月17日)

単位：マイクロシーベルト毎時

No.	施設名	測定地点	測定値	No.	施設名	測定地点	測定値
1	さくらっこ保育園	リアルタイム等	0.073	35	喜多方市立慶徳小学校	リアルタイム等	0.122
2	道光保育所	リアルタイム等	0.090	36	喜多方市立豊川小学校	リアルタイム等	0.126
3	桜ヶ丘育児園	リアルタイム等	0.071	37	喜多方市立松山小学校	リアルタイム等	0.129
4	喜多方市第二保育所	リアルタイム等	0.100	38	喜多方市立上三宮小学校	リアルタイム等	0.118
5	きっずはうす	園庭(中央)	0.072	39	喜多方市立第三小学校	リアルタイム等	0.125
6	ドレミ保育園	リアルタイム等	0.070	40	喜多方市立第一小学校	リアルタイム等	0.100
7	木ズランドどんぐりの森	リアルタイム等	0.101	41	喜多方市立第二小学校	リアルタイム等	0.124
8	医療法人 昨雲会たんぽぽ保育園	リアルタイム等	0.088	42	喜多方市立関柴小学校	リアルタイム等	0.108
9	喜多方市第四保育所	リアルタイム等	0.102	43	喜多方市立第一中学校	リアルタイム等	0.102
10	東町のびやか保育園	リアルタイム等	0.101	44	喜多方市立第二中学校	リアルタイム等	0.108
11	東町さつき保育所	リアルタイム等	0.094	45	喜多方市立第三中学校	リアルタイム等	0.079
12	喜多方市第一保育所	リアルタイム等	0.090	46	大荒井公園	公園(中央)	0.104
13	喜多方市熊倉児童館	リアルタイム等	0.123	47	経壇公園	公園(中央)	0.122
14	喜多方市慶徳児童館	リアルタイム等	0.099	48	桜壇公園	公園(中央)	0.124
15	喜多方市豊川児童館	施設(入口)	0.096	49	桜ガ丘公園	公園(中央)	0.106
16	松山児童クラブ館(松山小学校内)	リアルタイム等	0.129	50	常盤台公園	公園(中央)	0.096
17	喜多方市上三宮児童館	施設(入口)	0.098	51	西四ッ谷南公園	公園(中央)	0.092
18	喜多方市岩月児童館	園庭(中央)	0.080	52	花園公園	公園(中央)	0.124
19	喜多方児童クラブ館	施設(入口)	0.094	53	東桜ガ丘公園	公園(中央)	0.078
20	喜多方市関柴児童館	園庭(中央)	0.110	54	上高額公園	公園(中央)	0.104
21	喜多方市中央児童館	施設(入口)	0.086	55	権現森公園	公園(中央)	0.180
22	喜多方市立熊倉幼稚園	リアルタイム等	0.116	56	御清水公園	公園(中央)	0.120
23	いずみ幼稚園(私立)	リアルタイム等	0.099	57	天満公園	公園(中央)	0.096
24	喜多方市立岩月幼稚園	リアルタイム等	0.090	58	さつきが丘公園	公園(中央)	0.108
25	信愛幼稚園(私立)	園庭(中央)	0.094	59	上三宮公園	公園(中央)	0.092
26	千草幼稚園(私立)	リアルタイム等	0.101	60	上ノ山墓地公園	施設(入口)	0.084
27	喜多方市立慶徳幼稚園	リアルタイム等	0.096	61	北町公園	公園(中央)	0.092
28	喜多方市立豊川幼稚園	リアルタイム等	0.117	62	西四ッ谷公園	公園(中央)	0.098
29	喜多方市立松山幼稚園	リアルタイム等	0.101	63	東町公園	公園(中央)	0.114
30	喜多方市立上三宮幼稚園	リアルタイム等	0.082	64	中山森林公園	公園(中央)	0.086
31	喜多方市立第一幼稚園	リアルタイム等	0.089	65	喜多方市熊倉公民館	リアルタイム等	0.094
32	喜多方市立第二幼稚園	リアルタイム等	0.113	66	喜多方プラザ(喜多方市中央公民館)	リアルタイム等	0.105
33	喜多方市立関柴幼稚園	リアルタイム等	0.100	67	喜多方市松山公民館	リアルタイム等	0.076
34	喜多方市立熊倉小学校	リアルタイム等	0.105	68	喜多方市上三宮公民館	リアルタイム等	0.094

No.	施設名	測定地点	測定値	No.	施設名	測定地点	測定値
69	岩月交遊館	リアルタイム等	0.103	137	喜多方市立駒形小学校	リアルタイム等	0.146
70	喜多方市慶徳公民館	施設（入口）	0.072	138	喜多方市立塩川中学校	リアルタイム等	0.131
71	喜多方市豊川公民館	リアルタイム等	0.089	139	喜多方市堂島地区公民館	リアルタイム等	0.149
72	喜多方市厚生会館	リアルタイム等	0.116	140	喜多方市塩川公民館	リアルタイム等	0.121
73	喜多方市勤労青少年ホーム	リアルタイム等	0.115	141	喜多方市姥堂地区公民館	リアルタイム等	0.135
74	喜多方市関柴公民館	リアルタイム等	0.084	142	喜多方市駒形地区公民館	リアルタイム等	0.150
75	押切川公園体育館	施設（入口）	0.096	143	中央公園	公園（中央）	0.118
76	押切川公園スポーツ広場	リアルタイム等	0.115	144	御殿場公園	施設（入口）	0.130
77	押切川公園野球場	施設（入口）	0.096	145	日橋川緑地公園	遊歩道	0.152
78	喜多方市民プール	施設（入口）	0.092	146	堂島公園	公園（中央）	0.088
79	ひばりが丘球場	施設（入口）	0.070	147	東岡公園	公園（中央）	0.104
80	喜多方市総合福祉センター	施設（入口）	0.072	148	塩川総合支所	リアルタイム等	0.086
81	水道課分庁舎	施設（入口）	0.080	149	塩川駅	施設（入口）	0.080
82	農村婦人の家	施設（入口）	0.116	150	塩川物産館川番所	施設・駐車場	0.096
83	喜多方駅	施設（入口）	0.090	151	塩川児童クラブ	リアルタイム等	0.120
84	喜多方市美術館	施設（入口）	0.088	152	杜のくまさんinしおかわ	リアルタイム等	0.144
85	喜多方市立図書館	施設（入口）	0.088	153	大田木浄化センター	リアルタイム等	0.142
86	ふれあいパーク喜多の郷	リアルタイム等	0.091	154	塩川駐在所前道路	施設（入口）	0.100
87	新道駐車場	施設（駐車場）	0.086	155	第3区集会所	施設（入口）	0.090
88	福島県立喜多方東高等学校	リアルタイム等	0.096	156	塩川駅前交差点前広場（大津屋旅館向かい）	施設（入口）	0.096
89	福島県立喜多方桐桜高等学校	リアルタイム等	0.075	157	もりた犬猫医院前道路	施設（入口）	0.100
90	福島県立喜多方高等学校	リアルタイム等	0.109	158	ユアサ工業前道路	施設（入口）	0.076
91	福島県立耶麻農業高等学校	リアルタイム等	0.091	159	市営恵比寿喜田団地前道路	施設（入口）	0.120
92	喜多方准看護高等専修学校	リアルタイム等	0.097	160	テクノカレッジ会津前道路	施設（入口）	0.126
93	入田付小学校根小屋分校	リアルタイム等	0.057	161	御殿場団地集会所	施設（入口）	0.110
94	おぐに交流の郷	リアルタイム等	0.090	162	大沢公民館	施設（入口）	0.082
95	喜多方市役所	リアルタイム等	0.075	163	赤星公民館	施設（入口）	0.086
96	熊倉上集会所	施設（入口）	0.114	164	貝沼多目的集会所	施設（入口）	0.098
97	熊倉下集落センター	施設（入口）	0.090	165	上遠田多目的集会所	施設（入口）	0.080
98	高柳集会所	施設（入口）	0.104	166	下遠田多目的集会所	施設（入口）	0.080
99	吉沢集落センター	施設（入口）	0.130	167	第六多目的集会所	施設（入口）	0.100
100	館多目的集会所	施設（入口）	0.084	168	沖多目的集会所	施設（入口）	0.094
101	道地集会所	施設（入口）	0.094	169	柴城地区集会所	施設（入口）	0.100
102	小沼沢集会所	施設（入口）	0.120	170	台集会所	施設（入口）	0.090
103	小沼集落センター	施設（入口）	0.108	171	万力公会堂	施設（入口）	0.098
104	泉水寺	施設（入口）	0.100	172	東鑑召多目的集会所	施設（入口）	0.104
105	金沢集落センター	施設（入口）	0.084	173	西鑑召多目的集会所	施設（入口）	0.082
106	勝本公民館	施設（入口）	0.132	174	能力多目的集会所	施設（入口）	0.090
107	七本木集会所	施設（入口）	0.104	175	田原集会所	施設（入口）	0.072
108	本林多目的生活共同施設	施設（入口）	0.104	176	大木多目的集会所	施設（入口）	0.094
109	川前集落自治会館	施設（入口）	0.114	177	中の目多目的集会所	施設（入口）	0.074
110	芦平多目的集会所施設	施設（入口）	0.078	178	宮ノ目多目的集会所	施設（入口）	0.070
111	萩平部落集会所	施設（入口）	0.082	179	反田公民館	施設（入口）	0.070
112	獅子沢集落センター	施設（入口）	0.118	180	上利根川多目的集会所	施設（入口）	0.078
113	ひめさゆり保育園	リアルタイム等	0.075	181	下利根川多目的集会所	施設（入口）	0.072
114	喜多方市立すざっこ幼稚園	リアルタイム等	0.083	182	小出集会所	施設（入口）	0.078
115	喜多方市立加納小学校	リアルタイム等	0.087	183	別府公民館	施設（入口）	0.080
116	喜多方市立熱塩小学校	リアルタイム等	0.086	184	高木公民館	施設（入口）	0.096
117	喜多方市立会北中学校	リアルタイム等	0.091	185	新井田公民館	施設（入口）	0.090
118	熱塩加納総合支所	リアルタイム等	0.074	186	かがみの里	施設（入口）	0.090
119	喜多方市熱塩加納公民館	リアルタイム等	0.095	187	新井田谷地多目的集会所	施設（入口）	0.086
120	熱塩加納体育館	施設（入口）	0.106	188	上江集会所	施設（入口）	0.090
121	熱塩加納運動場	運動場（中央）	0.098	189	塩川中学校南側道路	施設（入口）	0.080
122	夢の森	施設（入口）	0.088	190	橋本前田団地前公園	施設（入口）	0.088
123	ひめさゆり浪漫館	施設（入口）	0.084	191	西常世公民館	施設（入口）	0.064
124	喜多方市日中線記念館	施設（広場）	0.102	192	東常世公民館	施設（入口）	0.062
125	熱塩温泉バスターミナル	ローター（中央）	0.092	193	横道集会所	施設（入口）	0.070
126	熱塩加納児童クラブ	施設（入口）	0.102	194	中道地集会所	施設（入口）	0.070
127	塩川すこやか保育園	園庭（中央）	0.100	195	上原コミュニティ集会所	施設（入口）	0.080
128	託児ルームこすもす	リアルタイム等	0.166	196	金森多目的集会所施設	施設（入口）	0.070
129	喜多方市堂島保育所	リアルタイム等	0.133	197	中屋敷公民館	施設（入口）	0.072
130	喜多方市塩川保育所	リアルタイム等	0.144	198	南屋敷公民館	施設（入口）	0.116
131	喜多方市姥堂保育所	リアルタイム等	0.146	199	松崎公民館	施設（入口）	0.100
132	喜多方市駒形保育所	リアルタイム等	0.111	200	竹屋公民館	施設（入口）	0.086
133	塩川幼稚園（私立）	園庭（中央）	0.100	201	田中地区公民館	施設（入口）	0.066
134	喜多方市立堂島小学校	リアルタイム等	0.151	202	紙子公民館	施設（入口）	0.096
135	喜多方市立塩川小学校	リアルタイム等	0.133	203	刈麻多目的共同利用施設	施設（入口）	0.094
136	喜多方市立姥堂小学校	リアルタイム等	0.136	204	大原多目的共同利用施設	施設（入口）	0.080

No.	施設名	測定地点	測定値	No.	施設名	測定地点	測定値
205	唐沢婦人ホーム	施設（入口）	0.086	227	山都駅	施設（入口）	0.078
206	深沢公民館	施設（入口）	0.098	228	高郷児童館	リアルタイム等	0.091
207	江添公民館	施設（入口）	0.088	229	喜多方市西羽賀保育所	リアルタイム等	0.118
208	馬場新田集会所	施設（入口）	0.078	230	喜多方市立高郷小学校	リアルタイム等	0.088
209	金川集会所	施設（入口）	0.068	231	喜多方市立高郷中学校	リアルタイム等	0.087
210	三橋公会堂	施設（入口）	0.076	232	高郷公民館	リアルタイム等	0.098
211	上窪公民館	施設（入口）	0.080	233	高郷運動広場	施設・中央	0.108
212	下窪公民館	施設（入口）	0.074	234	高郷運動広場野球場	ホームベース	0.116
213	館ノ内集会所	施設（入口）	0.074	235	高郷運動広場テニスコート	コート・中央	0.112
214	駒形児童クラブ	施設（入口）	0.104	236	高郷体育館	施設（入口）	0.116
215	堂島児童クラブ	施設（入口）	0.090	237	県営荻野漕艇場	施設（入口）	0.080
216	喜多方市山都保育所	リアルタイム等	0.101	238	磐見体育館	施設（入口）	0.106
217	喜多方市立山都小学校	リアルタイム等	0.114	239	西羽賀体育館	施設（入口）	0.130
218	喜多方市立山都中学校	リアルタイム等	0.109	240	カイギュウランドたかさと	施設（入口）	0.100
219	山都公民館	リアルタイム等	0.079	241	ふれあいランド高郷	リアルタイム等	0.106
220	いいでのゆ	リアルタイム等	0.114	242	ふれあいランド高郷内パークゴルフ場	8番グリーン	0.078
221	山都体育館	施設（入口）	0.084	243	高郷総合支所	リアルタイム等	0.077
222	山都テニス・バレーコート（いいで荘）	施設（入口）	0.086	244	荻野出張所	施設（入口）	0.086
223	山都森林スポーツ公園	施設（入口）	0.086	245	旧雷神山スキー場管理棟	施設（入口）	0.094
224	山都総合支所	施設（入口）	0.074	246	荻野駅	施設（入口）	0.090
225	山都保健センター	施設（入口）	0.088	247	高齢者生活福祉センターかたくり荘	施設（入口）	0.090
226	飯豊とそばの里センター	施設（入口）	0.088				

◆ 学校・幼稚園・保育園放射線測定結果（11月分）について

この調査は、各学校施設等に配置されています簡易型測定器（ラディ）により測定した数値です。比較的高い数値が測定された箇所につきましては、より正確に測定することができるシンチレーションサーベイメータにより、市の職員が、改めて測定した数値を記載いたしました。

* ラディとシンチレーションサーベイメータの違いについて（環境省の除染情報プラザ）

○簡易型測定器（ラディ）・・・一般的に実際の放射線量より高く表示される傾向にある。

○シンチレーションサーベイメータ・・・空間線量を測定する際に一番適しており、ラディよりも正確に空間線量が測れる。

* ラディ測定値とシンチ測定値については、最大値と最小値を載せています。

単位：マイクロシーベルト毎時

No.	施設名	測定地点	ラディ測定値	シンチ測定値	No.	施設名	測定地点	ラディ測定値	シンチ測定値
1	第一小学校	昇降口	0.073~0.097		11	加納小学校	昇降口	0.074~0.085	
		校庭	0.078~0.101				校庭	0.090~0.094	
		遊具付近	0.112~0.129				遊具付近	0.102~0.113	
2	第二小学校	昇降口	0.104~0.119		12	堂島小学校	昇降口	0.086~0.131	
		校庭	0.090~0.110				校庭	0.125~0.142	
		遊具付近	0.111~0.133				遊具付近	0.148~0.174	
3	松山小学校	昇降口	0.086~0.092		13	塩川小学校	昇降口	0.118~0.159	
		校庭	0.089~0.102				校庭	0.211~0.218	
		遊具付近	0.150~0.154				遊具付近	0.195~0.228	
4	上三宮小学校	昇降口	0.071~0.091		14	姥堂小学校	昇降口	0.093~0.106	
		校庭	0.078~0.101				校庭	0.127~0.139	
		遊具付近	0.117~0.153				遊具付近	0.156~0.164	
5	第三小学校	昇降口	0.101~0.105		15	駒形小学校	昇降口	0.096~0.116	
		校庭	0.106~0.121				校庭	0.149~0.171	
		遊具付近	0.141~0.171				遊具付近	0.169~0.195	
6	関柴小学校	昇降口	0.085~0.098		16	山都小学校	昇降口	0.071~0.084	
		校庭	0.103~0.107				校庭	0.091~0.104	
		遊具付近	0.127~0.138				遊具付近	0.083~0.098	
7	熊倉小学校	昇降口	0.088~0.103		17	高郷小学校	昇降口	0.075~0.088	
		校庭	0.097~0.106				校庭	0.085~0.093	
		遊具付近	0.133~0.139				遊具付近	0.078~0.090	
8	慶徳小学校	昇降口	0.080~0.089		18	第一中学校	昇降口	0.081~0.084	
		校庭	0.129~0.140				校庭	0.112~0.117	
		遊具付近	0.112~0.127				遊具付近	0.134~0.142	
9	豊川小学校	昇降口	0.079~0.100		19	第二中学校	昇降口	0.095~0.096	
		校庭	0.110~0.127				校庭	0.087~0.088	
		遊具付近	0.148~0.156				遊具付近	0.108~0.110	
10	熱塩小学校	昇降口	0.085~0.106		20	第三中学校	昇降口	0.078~0.078	
		校庭	0.091~0.128				校庭	0.124~0.125	
		遊具付近	0.096~0.121				遊具付近	0.133~0.134	

No.	施設名	測定地点	ラディ測定値	シンチ測定値	No.	施設名	測定地点	ラディ測定値	シンチ測定値
21	会北中学校	昇降口	0.076~0.090		33	慶徳幼稚園	昇降口	0.084~0.089	
		校庭	0.085~0.111				園庭	0.118~0.150	
		遊具付近	0.082~0.103				遊具付近	0.130~0.149	
22	塩川中学校	昇降口	0.140~0.152		34	すぎっこ幼稚園	昇降口	0.081~0.113	
		校庭	0.122~0.159				園庭	0.112~0.139	
		遊具付近	0.177~0.237	0.158			遊具付近	0.134~0.162	
23	山都中学校	昇降口	0.086~0.115		35	第一保育所	昇降口	0.071~0.080	
		校庭	0.128~0.134				園庭	0.089~0.112	
		遊具付近	0.139~0.153				遊具付近	0.115~0.137	
24	高郷中学校	昇降口	0.083~0.089		36	第二保育所	昇降口	0.092~0.102	
		校庭	0.086~0.094				園庭	0.077~0.097	
		遊具付近	0.140~0.159				遊具付近	0.071~0.116	
25	第一幼稚園	昇降口	0.076~0.093		37	第四保育所	昇降口	0.065~0.080	
		園庭	0.092~0.106				園庭	0.099~0.118	
		遊具付近	0.106~0.118				遊具付近	0.071~0.095	
26	第二幼稚園	昇降口	0.080~0.082		38	塩川保育所	昇降口	0.113~0.140	
		園庭	0.101~0.122				園庭	0.154~0.197	
		遊具付近	0.103~0.111				遊具付近	0.192~0.220	
27	松山幼稚園	昇降口	0.078~0.080		39	駒形保育所	昇降口	0.116~0.127	
		園庭	0.101~0.104				園庭	0.215~0.238	0.180~0.190
		遊具付近	0.078~0.085				遊具付近	0.212~0.233	0.180
28	上三宮幼稚園	昇降口	0.080~0.097		40	姥堂保育所	昇降口	0.112~0.143	
		園庭	0.108~0.124				園庭	0.155~0.203	
		遊具付近	0.100~0.119				遊具付近	0.182~0.203	
29	岩月幼稚園	昇降口	0.099~0.102		41	堂島保育所	昇降口	0.088~0.098	
		園庭	0.087~0.106				園庭	0.166~0.194	
		遊具付近	0.115~0.135				遊具付近	0.182~0.204	
30	関柴幼稚園	昇降口	0.095~0.100		42	山都保育所	昇降口	0.086~0.116	
		園庭	0.111~0.133				園庭	0.126~0.151	
		遊具付近	0.111~0.178				遊具付近	0.090~0.104	
31	熊倉幼稚園	昇降口	0.098~0.103		43	西羽賀保育所	昇降口	0.064~0.069	
		園庭	0.123~0.146				園庭	0.079~0.093	
		遊具付近	0.125~0.150				遊具付近	0.117~0.126	
32	豊川幼稚園	昇降口	0.079~0.082						
		園庭	0.108~0.121						
		遊具付近	0.134~0.151						

◆ 公園等15地点（11月分）について

単位：マイクロシーベルト毎時

NO.	施設名	測定地点	区分	測定日	測定高	測定値
1	日橋川緑地公園①	遊具付近	都市公園	11月17日	1m	0.162
2	日橋川緑地公園②	遊具付近	都市公園	11月17日	1m	0.154
3	日橋川緑地公園③	中央付近	都市公園	11月17日	1m	0.118
4	日橋川緑地公園④	遊具付近	都市公園	11月17日	1m	0.182
5	日橋川緑地公園⑤	ピクニック広場	都市公園	11月17日	1m	0.176
6	日橋川緑地公園⑥	ソフト広場	都市公園	11月17日	1m	0.118
7	日橋川緑地公園⑦	野球広場	都市公園	11月17日	1m	0.114
8	中央公園(塩川町)①	南側	都市公園	11月17日	1m	0.180
9	中央公園(塩川町)②	北側	都市公園	11月17日	1m	0.156
10	南屋敷行政区①	南屋敷東側	その他	11月17日	1m	0.132
11	南屋敷行政区②	南屋敷中央付近	その他	11月17日	1m	0.086
12	深沢行政区①	深沢北側	その他	11月17日	1m	0.106
13	深沢行政区②	深沢南側	その他	11月17日	1m	0.130
14	託児ルームこすもす①	入口付近	保育所外	11月17日	50cm	0.088
15	託児ルームこすもす②	入口付近	保育所外	11月17日	50cm	0.082

◆ 本市の空間放射線量の状況について

市では毎月1回、市内247地点で市民の生活空間における空間放射線のモニタリング調査を実施しております。また、市内の小中学校、幼稚園、保育所等で、3地点の測定を毎週行っております。塩川地区においては、5箇所について、15地点増やし毎月1回測定を行っております。

11月の市施設等放射線測定の結果、毎時最低で0.057マイクロシーベルト、最大で0.180マイクロシーベルトでありました。専門機関や専門家のアドバイスでは、安全で安心して生活できるレベルとアドバイスを受けております。

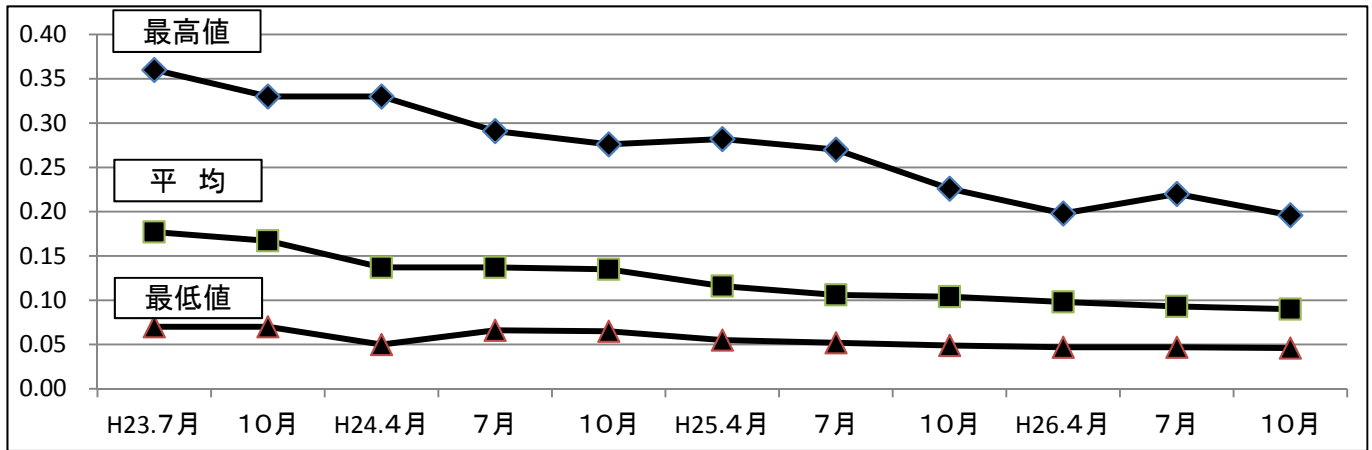
「東日本大震災関連」

喜多方市からの最新情報

.. 編集・発行 ..
喜多方市地震災害対策本部
☎ 0241(24)5221、(24)5261、(24)5285
Eメール
seikatsu@city.kitakata.fukushima.jp

平成27年1月15日 (第22報)

◆ 喜多方市の放射線量の推移(市施設等247箇所)



	H23		H24			H25			H26		
	7月	10月	4月	7月	10月	4月	7月	10月	4月	7月	10月
最高値	0.360	0.330	0.330	0.291	0.276	0.282	0.270	0.226	0.198	0.220	0.196
最低値	0.070	0.070	0.050	0.066	0.065	0.055	0.052	0.049	0.047	0.047	0.046
平均	0.177	0.167	0.137	0.137	0.135	0.116	0.106	0.104	0.098	0.093	0.090

【問合せ 生活環境課原発事故対策室 0241-24-5285】

◆ 積雪時の空間放射線量について

冬期間については、雪の影響により空間放射線量が下がります。このことにより、積雪時の数値については、比較的低い数値になります。

* 専門家(除染情報プラザ)の見解

「積雪時のデータでは、雪の遮蔽により、積雪の深さ、雪質により空間放射線量は低く表示されます。」

【問合せ 生活環境課原発事故対策室 0241-24-5285】

◆ 福島県による原子力損害賠償に係る巡回法律相談について

福島県では、福島県弁護士会と連携し弁護士による対面の法律相談を実施しております。相談料は無料ですの、請求手続きについて不明な点などお気軽にご相談ください。

事前予約制としておりますので、下記までご連絡いただきますようお願いいたします。

相談時間 30分(13時30分から15時50分の間に実施)
予約受付番号 024-523-1501 (原子力損害の賠償等に関する問い合わせ窓口)
受付時間 午前8時30分から午後5時15分(平日)

相談月日	相談会場
1月26日(月)、2月27日(金)	喜多方プラザ文化センター 1階 小会議室

◆ 市施設等放射線測定結果について (12月10日~12月19日) 単位: マイクロシーベルト毎時

No.	施設名	測定地点	測定値	No.	施設名	測定地点	測定値
1	さくらっこ保育園	リアルタイム等	0.048	3	桜ヶ丘保育園	リアルタイム等	0.054
2	道光保育所	リアルタイム等	0.061	4	喜多方市第二保育所	リアルタイム等	0.057

No.	施設名	測定地点	測定値	No.	施設名	測定地点	測定値
5	きっずはうす	園庭(中央)	0.066	77	押切川公園野球場	施設(入口)	0.078
6	ドレミ保育園	リアルタイム等	0.044	78	喜多方市民プール	施設(入口)	0.078
7	木ZZランドどんぐりの森	リアルタイム等	0.072	79	ひばりが丘球場	施設(入口)	0.068
8	医療法人 昨雲会たんぼぼ保育園	リアルタイム等	0.054	80	喜多方市総合福祉センター	施設(入口)	0.082
9	喜多方市第四保育所	リアルタイム等	0.057	81	水道課分庁舎	施設(入口)	0.076
10	東町のびやか保育園	リアルタイム等	0.064	82	農村婦人の家	施設(入口)	0.096
11	東町さつき保育園	リアルタイム等	0.056	83	喜多方駅	施設(入口)	0.086
12	喜多方市第一保育所	リアルタイム等	0.064	84	喜多方市美術館	施設(入口)	0.074
13	喜多方市熊倉児童館	リアルタイム等	0.089	85	喜多方市立図書館	施設(入口)	0.084
14	喜多方市慶徳児童館	リアルタイム等	0.063	86	ふれあいパーク喜多の郷	リアルタイム等	0.046
15	喜多方市豊川児童館	施設(入口)	0.100	87	新道駐車場	施設(駐車場)	0.076
16	松山児童クラブ館(松山小学校内)	リアルタイム等	0.095	88	福島県立喜多方東高等学校	リアルタイム等	0.075
17	喜多方市上三宮児童館	施設(入口)	0.092	89	福島県立喜多方桐桜高等学校	リアルタイム等	0.057
18	喜多方市岩月児童館	園庭(中央)	0.072	90	福島県立喜多方高等学校	リアルタイム等	0.066
19	喜多方児童クラブ館	施設(入口)	0.088	91	福島県立耶麻農業高等学校	リアルタイム等	0.068
20	喜多方市関柴児童館	園庭(中央)	0.108	92	喜多方准看護高等専修学校	リアルタイム等	0.071
21	喜多方市中央児童館	施設(入口)	0.078	93	入田付小学校根小屋分校	リアルタイム等	0.034
22	喜多方市立熊倉幼稚園	リアルタイム等	0.078	94	おぐに交流の郷	リアルタイム等	0.068
23	いずみ幼稚園(私立)	リアルタイム等	0.062	95	喜多方市役所	リアルタイム等	0.058
24	喜多方市立岩月幼稚園	リアルタイム等	0.053	96	熊倉上集会所	施設(入口)	0.104
25	信愛幼稚園(私立)	園庭(中央)	0.086	97	熊倉下集落センター	施設(入口)	0.096
26	千草幼稚園(私立)	リアルタイム等	0.064	98	高柳集会所	施設(入口)	0.106
27	喜多方市立慶徳幼稚園	リアルタイム等	0.055	99	吉沢集落センター	施設(入口)	0.116
28	喜多方市立豊川幼稚園	リアルタイム等	0.088	100	館多目的集会所	施設(入口)	0.064
29	喜多方市立松山幼稚園	リアルタイム等	0.062	101	道地集会所	施設(入口)	0.074
30	喜多方市立上三宮幼稚園	リアルタイム等	0.057	102	小沼沢集会所	施設(入口)	0.126
31	喜多方市立第一幼稚園	リアルタイム等	0.063	103	小沼集落センター	施設(入口)	0.084
32	喜多方市立第二幼稚園	リアルタイム等	0.072	104	泉水寺	施設(入口)	0.084
33	喜多方市立関柴幼稚園	リアルタイム等	0.065	105	金沢集落センター	施設(入口)	0.080
34	喜多方市立熊倉小学校	リアルタイム等	0.083	106	勝本公民館	施設(入口)	0.126
35	喜多方市立慶徳小学校	リアルタイム等	0.083	107	七本木集会所	施設(入口)	0.104
36	喜多方市立豊川小学校	リアルタイム等	0.102	108	本林多目的生活共同施設	施設(入口)	0.088
37	喜多方市立松山小学校	リアルタイム等	0.095	109	川前集落自治会館	施設(入口)	0.104
38	喜多方市立上三宮小学校	リアルタイム等	0.079	110	芦平多目的集会所	施設(入口)	0.078
39	喜多方市立第三小学校	リアルタイム等	0.092	111	萩平部落集会所	施設(入口)	0.068
40	喜多方市立第一小学校	リアルタイム等	0.082	112	獅子沢集落センター	施設(入口)	0.080
41	喜多方市立第二小学校	リアルタイム等	0.095	113	ひめさゆり保育園	リアルタイム等	0.033
42	喜多方市立関柴小学校	リアルタイム等	0.092	114	喜多方市立すぎっこ幼稚園	リアルタイム等	0.053
43	喜多方市立第一中学校	リアルタイム等	0.079	115	喜多方市立加納小学校	リアルタイム等	0.060
44	喜多方市立第二中学校	リアルタイム等	0.069	116	喜多方市立熱塩小学校	リアルタイム等	0.073
45	喜多方市立第三中学校	リアルタイム等	0.071	117	喜多方市立会北中学校	リアルタイム等	0.051
46	大荒井公園	公園(中央)	0.094	118	熱塩加納総合支所	リアルタイム等	0.056
47	経壇公園	公園(中央)	0.064	119	喜多方市熱塩加納公民館	リアルタイム等	0.042
48	桜壇公園	公園(中央)	0.102	120	熱塩加納体育館	施設(入口)	0.036
49	桜が丘公園	公園(中央)	0.078	121	熱塩加納運動場	運動場(中央)	0.054
50	常盤台公園	公園(中央)	0.080	122	夢の森	施設(入口)	0.066
51	西四ツ谷南公園	公園(中央)	0.090	123	ひめさゆり浪漫館	施設(入口)	0.064
52	花園公園	公園(中央)	0.096	124	喜多方市日中線記念館	施設(広場)	0.048
53	東桜が丘公園	公園(中央)	0.074	125	熱塩温泉バスターミナル	ロータリー(中央)	0.056
54	上高額公園	公園(中央)	0.090	126	熱塩加納児童クラブ	施設(入口)	0.070
55	権現森公園	公園(中央)	0.100	127	塩川すこやか育児園	園庭(中央)	0.060
56	御清水公園	公園(中央)	0.096	128	託児ルームこすもす	リアルタイム等	0.085
57	天満公園	公園(中央)	0.116	129	喜多方市堂島保育所	リアルタイム等	0.056
58	さつきが丘公園	公園(中央)	0.098	130	喜多方市塩川保育所	リアルタイム等	0.070
59	上三宮公園	公園(中央)	0.082	131	喜多方市姥堂保育所	リアルタイム等	0.065
60	上ノ山墓地公園	施設(入口)	0.066	132	喜多方市駒形保育所	リアルタイム等	0.054
61	北町公園	公園(中央)	0.090	133	塩川幼稚園(私立)	園庭(中央)	0.090
62	西四ツ谷公園	公園(中央)	0.092	134	喜多方市立堂島小学校	リアルタイム等	0.113
63	東町公園	公園(中央)	0.102	135	喜多方市立塩川小学校	リアルタイム等	0.092
64	中山森林公園	公園(中央)	閉園	136	喜多方市立姥堂小学校	リアルタイム等	0.087
65	喜多方市熊倉公民館	リアルタイム等	0.086	137	喜多方市立駒形小学校	リアルタイム等	0.101
66	喜多方プラザ(喜多方市中央公民館)	リアルタイム等	0.082	138	喜多方市立塩川中学校	リアルタイム等	0.071
67	喜多方市松山公民館	リアルタイム等	0.058	139	喜多方市堂島地区公民館	リアルタイム等	0.052
68	喜多方市上三宮公民館	リアルタイム等	0.056	140	喜多方市塩川公民館	リアルタイム等	0.084
69	岩月交遊館	リアルタイム等	0.055	141	喜多方市姥堂地区公民館	リアルタイム等	0.081
70	喜多方市慶徳公民館	施設(入口)	0.068	142	喜多方市駒形地区公民館	リアルタイム等	0.086
71	喜多方市豊川公民館	リアルタイム等	0.061	143	中央公園	公園(中央)	0.072
72	喜多方市厚生会館	リアルタイム等	0.085	144	御殿場公園	施設(入口)	0.074
73	喜多方市勤労青少年ホーム	リアルタイム等	0.087	145	日橋川緑地公園	遊歩道	0.086
74	喜多方市関柴公民館	リアルタイム等	0.073	146	堂島公園	公園(中央)	0.056
75	押切川公園体育館	施設(入口)	0.100	147	東岡公園	公園(中央)	0.092
76	押切川公園スポーツ広場	リアルタイム等	0.060	148	塩川総合支所	リアルタイム等	0.047

No.	施設名	測定地点	測定値	No.	施設名	測定地点	測定値
149	塩川駅	施設（入口）	0.060	199	松崎公民館	施設（入口）	0.064
150	塩川物産館川番所	施設・駐車場	0.062	200	竹屋公民館	施設（入口）	0.070
151	塩川児童クラブ	リアルタイム等	0.069	201	田中地区公民館	施設（入口）	0.054
152	杜のくまさんinしおかわ	リアルタイム等	0.076	202	紙子公民館	施設（入口）	0.090
153	大田木浄化センター	リアルタイム等	0.055	203	刈麻多目的共同利用施設	施設（入口）	0.062
154	塩川駐在所前道路	施設（入口）	0.070	204	大原多目的共同利用施設	施設（入口）	0.052
155	第3区集会所	施設（入口）	0.068	205	唐沢婦人ホーム	施設（入口）	0.064
156	塩川駅前交差点前広場（大津屋旅館向かい）	施設（入口）	0.078	206	深沢公民館	施設（入口）	0.068
157	もりた犬猫医院前道路	施設（入口）	0.082	207	江添公民館	施設（入口）	0.078
158	ユアサ工業前道路	施設（入口）	0.060	208	馬場新田集会所	施設（入口）	0.064
159	市當恵比寿喜田団地前道路	施設（入口）	0.062	209	金川集会所	施設（入口）	0.062
160	テクノカレッジ会津前道路	施設（入口）	0.072	210	三橋公会堂	施設（入口）	0.070
161	御殿場団地集会所	施設（入口）	0.104	211	上窪公民館	施設（入口）	0.046
162	大沢公民館	施設（入口）	0.060	212	下窪公民館	施設（入口）	0.060
163	赤星公民館	施設（入口）	0.060	213	館ノ内集会所	施設（入口）	0.056
164	貝沼多目的集会所	施設（入口）	0.066	214	駒形児童クラブ	施設（入口）	0.076
165	上遠田多目的集会所	施設（入口）	0.050	215	堂島児童クラブ	施設（入口）	0.066
166	下遠田多目的集会所	施設（入口）	0.070	216	喜多方市山都保育所	リアルタイム等	0.051
167	第六多目的集会所	施設（入口）	0.058	217	喜多方市立山都小学校	リアルタイム等	0.074
168	沖多目的集会所	施設（入口）	0.072	218	喜多方市立山都中学校	リアルタイム等	0.050
169	柴城地区集会所	施設（入口）	0.056	219	山都公民館	リアルタイム等	0.059
170	台集会所	施設（入口）	0.078	220	いいでのゆ	リアルタイム等	0.055
171	万力公会堂	施設（入口）	0.062	221	山都体育館	施設（入口）	0.076
172	東鑑召多目的集会所	施設（入口）	0.076	222	山都テニス・バレーコート（いいで荘）	施設（入口）	0.062
173	西鑑召多目的集会所	施設（入口）	0.048	223	山都森林スポーツ公園	施設（入口）	閉園
174	能力多目的集会所	施設（入口）	0.062	224	山都総合支所	施設（入口）	0.070
175	田原集会所	施設（入口）	0.056	225	山都保健センター	施設（入口）	0.062
176	大木多目的集会所	施設（入口）	0.052	226	飯豊とそばの里センター	施設（入口）	0.054
177	中の目多目的集会所	施設（入口）	0.064	227	山都駅	施設（入口）	0.056
178	宮ノ目多目的集会所	施設（入口）	0.058	228	高郷児童館	リアルタイム等	0.054
179	反田公民館	施設（入口）	0.056	229	喜多方市西羽賀保育所	リアルタイム等	0.066
180	上利根川多目的集会所	施設（入口）	0.066	230	喜多方市立高郷小学校	リアルタイム等	0.078
181	下利根川多目的集会所	施設（入口）	0.058	231	喜多方市立高郷中学校	リアルタイム等	0.066
182	小出集会所	施設（入口）	0.062	232	高郷公民館	リアルタイム等	0.044
183	別府公民館	施設（入口）	0.078	233	高郷運動広場	施設・中央	閉鎖
184	高木公民館	施設（入口）	0.080	234	高郷運動広場野球場	ホームベース	閉鎖
185	新井田公民館	施設（入口）	0.068	235	高郷運動広場テニスコート	コート・中央	閉鎖
186	かがみの里	施設（入口）	0.060	236	高郷体育館	施設（入口）	0.110
187	新井田谷地多目的集会所	施設（入口）	0.068	237	県営荻野漕艇場	施設（入口）	0.060
188	上江集会所	施設（入口）	0.056	238	磐見体育館	施設（入口）	閉鎖
189	塩川中学校南側道路	施設（入口）	0.066	239	西羽賀体育館	施設（入口）	0.104
190	橋本前田団地前公園	施設（入口）	0.076	240	カイギウランドたかさと	施設（入口）	0.070
191	西常世公民館	施設（入口）	0.052	241	ふれあいランド高郷	リアルタイム等	0.040
192	東常世公民館	施設（入口）	0.050	242	ふれあいランド高郷内パークゴルフ場	8番グリーン	閉鎖
193	横道集会所	施設（入口）	0.058	243	高郷総合支所	リアルタイム等	0.060
194	中道地集会所	施設（入口）	0.060	244	荻野出張所	施設（入口）	0.070
195	上原コミュニティ集会所	施設（入口）	0.068	245	旧雷神山スキー場管理棟	施設（入口）	閉鎖
196	金森多目的集会所	施設（入口）	0.080	246	荻野駅	施設（入口）	0.072
197	中屋敷公民館	施設（入口）	0.060	247	高齢者生活福祉センターかたくり荘	施設（入口）	0.062
198	南屋敷公民館	施設（入口）	0.098				

◆ 学校・幼稚園・保育園放射線測定結果（12月分）について

この調査は、各学校施設等に配置されています簡易型測定器（ラディ）により測定した数値です。比較的高い数値が測定された箇所につきましては、より正確に測定することができるシンチレーションサーベイメータにより、市の職員が、改めて測定した数値を記載いたしました。

単位：マイクロシーベルト毎時

No.	施設名	測定地点	ラディ測定値	シンチ測定値	No.	施設名	測定地点	ラディ測定値	シンチ測定値
1	第一小学校	昇降口	0.071~0.102		5	第三小学校	昇降口	0.100~0.106	
		校庭	0.052~0.096				校庭	0.081~0.119	
		遊具付近	0.067~0.131				遊具付近	0.103~0.122	
2	第二小学校	昇降口	0.089~0.126		6	関柴小学校	昇降口	0.072~0.109	
		校庭	0.073~0.126				校庭	0.055~0.114	
		遊具付近	0.089~0.140				遊具付近	0.077~0.137	
3	松山小学校	昇降口	0.074~0.113		7	熊倉小学校	昇降口	0.085~0.089	
		校庭	0.078~0.116				校庭	0.093~0.101	
		遊具付近	0.085~0.125				遊具付近	0.131	
4	上三宮小学校	昇降口	0.073~0.076		8	慶徳小学校	昇降口	0.080~0.092	
		校庭	0.063~0.078				校庭	0.054~0.109	
		遊具付近	0.059~0.080				遊具付近	0.053~0.109	

No.	施設名	測定地点	ラディ測定値	センチ測定値	No.	施設名	測定地点	ラディ測定値	センチ測定値
9	豊川小学校	昇降口	0.087~0.106		27	松山幼稚園	昇降口	0.071~0.078	
		校庭	0.080~0.140				園庭	0.074~0.082	
		遊具付近	0.099~0.156				遊具付近	0.063~0.069	
10	熱塩小学校	昇降口	0.079~0.097		28	上三宮幼稚園	昇降口	0.080~0.085	
		校庭	0.063~0.109				園庭	0.070~0.094	
		遊具付近	0.056~0.098				遊具付近	0.066~0.112	
11	加納小学校	昇降口	0.072~0.096		29	岩月幼稚園	昇降口	0.087~0.122	
		校庭	0.044~0.091				園庭	0.067~0.117	
		遊具付近	0.056~0.103				遊具付近	0.073~0.142	
12	堂島小学校	昇降口	0.094~0.102		30	関柴幼稚園	昇降口	0.088~0.102	
		校庭	0.108~0.142				園庭	0.083~0.129	
		遊具付近	0.117~0.165				遊具付近	0.081~0.126	
13	塩川小学校	昇降口	0.108~0.140		31	熊倉幼稚園	昇降口	0.085~0.110	
		校庭	0.161~0.220				園庭	0.097~0.133	
		遊具付近	0.110~0.211				遊具付近	0.111~0.150	
14	姥堂小学校	昇降口	0.080~0.092		32	豊川幼稚園	昇降口	0.079~0.094	
		校庭	0.103~0.138				園庭	0.083~0.121	
		遊具付近	0.127~0.164				遊具付近	0.092~0.163	
15	駒形小学校	昇降口	0.091~0.109		33	慶徳幼稚園	昇降口	0.068~0.097	
		校庭	0.105~0.162				園庭	0.065~0.136	
		遊具付近	0.140~0.185				遊具付近	0.060~0.123	
16	山都小学校	昇降口	0.071~0.086		34	すぎっこ幼稚園	昇降口	0.085~0.117	
		校庭	0.064~0.100				園庭	0.077~0.142	
		遊具付近	0.061~0.096				遊具付近	0.092~0.094	
17	高郷小学校	昇降口	0.084~0.108		35	第一保育所	昇降口	0.073~0.087	
		校庭	0.073~0.115				園庭	0.073~0.123	
		遊具付近	0.077~0.123				遊具付近	0.084~0.135	
18	第一中学校	昇降口	0.069~0.101		36	第二保育所	昇降口	0.088~0.122	
		校庭	0.081~0.117				園庭	0.058~0.117	
		遊具付近	0.080~0.139				遊具付近	0.054~0.119	
19	第二中学校	昇降口	0.087~0.093		37	第四保育所	昇降口	0.053~0.083	
		校庭	0.081~0.086				園庭	0.057~0.131	
		遊具付近	0.094~0.102				遊具付近	0.054~0.109	
20	第三中学校	昇降口	0.078~0.086		38	塩川保育所	昇降口	0.101~0.133	
		校庭	0.123				園庭	0.105~0.173	
		遊具付近	0.133				遊具付近	0.134~0.198	
21	会北中学校	昇降口	0.084~0.094		39	駒形保育所	昇降口	0.082~0.142	
		校庭	0.053~0.101				園庭	0.113~0.230	0.188
		遊具付近	0.059~0.103				遊具付近	0.107~0.216	
22	塩川中学校	昇降口	0.132~0.153		40	姥堂保育所	昇降口	0.087~0.139	
		校庭	0.093~0.160				園庭	0.098~0.197	
		遊具付近	0.128~0.216				遊具付近	0.094~0.184	
23	山都中学校	昇降口	0.073~0.100		41	堂島保育所	昇降口	0.082~0.111	
		校庭	0.036~0.110				園庭	0.114~0.177	
		遊具付近	0.045~0.092				遊具付近	0.117~0.173	
24	高郷中学校	昇降口	0.080~0.090		42	山都保育所	昇降口	0.076~0.108	
		校庭	0.043~0.097				園庭	0.045~0.117	
		遊具付近	0.062~0.151				遊具付近	0.063~0.103	
25	第一幼稚園	昇降口	0.071~0.108		43	西羽賀保育所	昇降口	0.065~0.099	
		園庭	0.080~0.119				園庭	0.062~0.091	
		遊具付近	0.092~0.113				遊具付近	0.026~0.104	
26	第二幼稚園	昇降口	0.071~0.086						
		園庭	0.076~0.110						
		遊具付近	0.079~0.101						

◆ 公園等15地点（12月分）について

単位：マイクロシーベルト毎時

NO.	施設名	測定地点	区分	測定日	測定高	測定値
1	日橋川緑地公園①	遊具付近	都市公園	12月12日	1m	0.134
2	日橋川緑地公園②	遊具付近	都市公園	12月12日	1m	0.126
3	日橋川緑地公園③	中央付近	都市公園	12月12日	1m	0.120
4	日橋川緑地公園④	遊具付近	都市公園	12月12日	1m	0.142
5	日橋川緑地公園⑤	ピクニック広場	都市公園	12月12日	1m	0.140
6	日橋川緑地公園⑥	ソフト広場	都市公園	12月12日	1m	0.130
7	日橋川緑地公園⑦	野球広場	都市公園	12月12日	1m	0.096
8	中央公園(塩川町)①	南側	都市公園	12月12日	1m	0.150
9	中央公園(塩川町)②	北側	都市公園	12月12日	1m	0.166
10	南屋敷行政区①	南屋敷東側	その他	12月12日	1m	0.110
11	南屋敷行政区②	南屋敷中央付近	その他	12月12日	1m	0.088
12	深沢行政区①	深沢北側	その他	12月12日	1m	0.096
13	深沢行政区②	深沢南側	その他	12月12日	1m	0.106
14	託児ルームこすもす①	入口付近	保育所外	12月12日	50cm	0.100
15	託児ルームこすもす②	入口付近	保育所外	12月12日	50cm	0.102

「東日本大震災関連」

喜多方市からの最新情報

.. 編集・発行 ..
喜多方市地震災害対策本部
☎ 0241(24)5221、(24)5261、(24)5285
Eメール
seikatsu@city.kitakata.fukushima.jp

平成27年2月12日 (第23報)

◆ 食品等の放射能簡易検査「まるごと測定」について

～ 非破壊式放射能測定装置1台を導入しました。(喜多方市水道課庁舎内) ～

非破壊式放射能測定装置の特徴

- 測定物を細かく刻むことなく測定できます。
- 1kgで、約10分程度で測定が可能です。

注意点

- 測定可能な大きさや重さを超える場合は、切断させていただく場合があります。
- 重量が少ない測定物については、正確な測定ができない場合があります。



◆ 自家消費野菜等の放射能簡易検査について

市では、市民の皆さんの食品に対する不安を解消し、安全・安心を確保するために、家庭菜園等で栽培された農産物等について放射能簡易検査を実施しています。(検査は無料。)

測定には、食品等を切り刻んで測定する「**きざんで測定**」と、切り刻まずに測定する「**まるごと測定**」があります。それぞれの測定については持ち込み方法などが違いますので、下記の内容をご確認のうえご利用ください。

- 予約制ですので、電話や来庁してお申し込みください。
- 受付は、平日の午前9時から午後4時30分まで。
- 予約された日時に検査場所へ食品を持参してください。

受付場所	予約電話番号	検査会場
本庁生活環境課	0241 (24) 5285	水道課庁舎
熱塩加納総合支所住民課	0241 (36) 2111	熱塩加納会館
塩川総合支所住民課	0241 (27) 2111	塩川保健センター
山都総合支所住民課	0241 (38) 3811	山都開発センター
高郷総合支所住民課	0241 (44) 2111	高郷総合支所

*『**まるごと測定**』は、本庁生活環境課へご連絡ください。

○食品等の持ち込み方法等

きざんで測定
・原則として1kg以上用意してください。 ※参考値扱いとなりますが、500gからも検査を受け付けします。
・よく洗って土や汚れを落として下さい。
・食べない部分を取り除いてください。(ヘタ、皮、種)
・細かいみじん切り(餃子の具程度)にしてください。
・検査結果については約1時間でお渡します。

まるごと測定 (水道課庁舎のみ)
・原則として1kg以上用意してください。 ※参考値扱いとなりますが、500gからも検査を受け付けします。
・直径25cm、深さ15cmのボウルに収まる大きさに持参してください。
・皮やヘタなどの部分を丁寧に水洗いし、土や汚れを落としてください。
・きれいな袋等に入れて持参してください。
・検査結果については20分～30分でお渡します。

※この検査については簡易測定のため、検査結果はあくまでも目安であり、公的に証明するものではありません。

【問合せ 生活環境課原発事故対策室 0241-24-5285】

◆市施設等放射線測定結果について (1月13日～1月20日)

※積雪時の空間放射線量については、積雪の深さ、雪質により低く表示されます。

単位: マイクロシーベルト毎

No.	施設名	測定地点	測定値	No.	施設名	測定地点	測定値
1	さくらっこ保育園	リアルタイム等	0.027	2	道光保育所	リアルタイム等	0.041

No.	施設名	測定地点	測定値	No.	施設名	測定地点	測定値
3	桜ヶ丘育児園	リアルタイム等	0.048	75	押切川公園体育館	施設(入口)	0.084
4	喜多方市第二保育所	リアルタイム等	0.053	76	押切川公園スポーツ広場	リアルタイム等	0.037
5	きつぱうす	園庭(中央)	0.046	77	押切川公園野球場	施設(入口)	0.058
6	ドレミ保育園	リアルタイム等	0.025	78	喜多方市民プール	施設(入口)	0.056
7	木ッズランドどんぐりの森	リアルタイム等	0.065	79	ひばりが丘球場	施設(入口)	0.052
8	医療法人 昨雲会たんぽぽ保育園	リアルタイム等	0.031	80	喜多方市総合福祉センター	施設(入口)	0.076
9	喜多方市第四保育所	リアルタイム等	0.035	81	水道課分庁舎	施設(入口)	0.068
10	東町のびやか保育園	リアルタイム等	0.047	82	農村婦人の家	施設(入口)	0.056
11	東町さつき保育所	リアルタイム等	0.031	83	喜多方駅	施設(入口)	0.076
12	喜多方市第一保育所	リアルタイム等	0.045	84	喜多方市美術館	施設(入口)	0.058
13	喜多方市熊倉児童館	リアルタイム等	0.059	85	喜多方市立図書館	施設(入口)	0.076
14	喜多方市慶徳児童館	リアルタイム等	0.034	86	ふれあいパーク喜多の郷	リアルタイム等	0.025
15	喜多方市豊川児童館	施設(入口)	0.070	87	新道駐車場	施設(駐車場)	0.068
16	松山児童クラブ館(松山小学校内)	リアルタイム等	0.078	88	福島県立喜多方東高等学校	リアルタイム等	0.074
17	喜多方市上三宮児童館	施設(入口)	0.076	89	福島県立喜多方桐桜高等学校	リアルタイム等	0.057
18	喜多方市岩月児童館	園庭(中央)	0.066	90	福島県立喜多方高等学校	施設(中央)	0.050
19	喜多方児童クラブ館	施設(入口)	0.064	91	福島県立耶麻農業高等学校	リアルタイム等	0.055
20	喜多方市関柴児童館	園庭(中央)	0.056	92	喜多方准看護高等専修学校	リアルタイム等	0.050
21	喜多方市中央児童館	施設(入口)	0.058	93	入田付小学校根小屋分校	リアルタイム等	0.013
22	喜多方市立熊倉幼稚園	リアルタイム等	0.041	94	おぐに交流の郷	リアルタイム等	0.040
23	いずみ幼稚園(私立)	リアルタイム等	0.035	95	喜多方市役所	リアルタイム等	0.055
24	喜多方市立岩月幼稚園	リアルタイム等	0.033	96	熊倉上集会所	施設(入口)	0.044
25	信愛幼稚園(私立)	園庭(中央)	0.048	97	熊倉下集落センター	施設(入口)	0.056
26	千草幼稚園(私立)	リアルタイム等	0.034	98	高柳集会所	施設(入口)	0.056
27	喜多方市立慶徳幼稚園	リアルタイム等	0.029	99	吉沢集落センター	施設(入口)	0.074
28	喜多方市立豊川幼稚園	リアルタイム等	0.066	100	館多目的集会所	施設(入口)	0.072
29	喜多方市立松山幼稚園	リアルタイム等	0.038	101	道地集会所	施設(入口)	0.036
30	喜多方市立上三宮幼稚園	リアルタイム等	0.037	102	小沼沢集会所	施設(入口)	0.082
31	喜多方市立第一幼稚園	リアルタイム等	0.047	103	小沼集落センター	施設(入口)	0.062
32	喜多方市立第二幼稚園	リアルタイム等	0.039	104	泉水寺	施設(入口)	0.076
33	喜多方市立関柴幼稚園	リアルタイム等	0.042	105	金沢集落センター	施設(入口)	0.078
34	喜多方市立熊倉小学校	リアルタイム等	0.075	106	勝本公民館	施設(入口)	0.072
35	喜多方市立慶徳小学校	リアルタイム等	0.050	107	七本木集会所	施設(入口)	0.056
36	喜多方市立豊川小学校	リアルタイム等	0.075	108	本林多目的生活共同施設	施設(入口)	0.072
37	喜多方市立松山小学校	リアルタイム等	0.078	109	川前集落自治会館	施設(入口)	0.074
38	喜多方市立上三宮小学校	リアルタイム等	0.053	110	芦平多目的集会施設	施設(入口)	0.050
39	喜多方市立第三小学校	リアルタイム等	0.077	111	萩平部落集会所	施設(入口)	0.046
40	喜多方市立第一小学校	リアルタイム等	0.053	112	獅子沢集落センター	施設(入口)	0.060
41	喜多方市立第二小学校	リアルタイム等	0.082	113	ひめさゆり保育園	リアルタイム等	0.023
42	喜多方市立関柴小学校	リアルタイム等	0.090	114	喜多方市立すぎっこ幼稚園	リアルタイム等	0.035
43	喜多方市立第一中学校	リアルタイム等	0.069	115	喜多方市立加納小学校	リアルタイム等	0.046
44	喜多方市立第二中学校	リアルタイム等	0.040	116	喜多方市立熱塩小学校	リアルタイム等	0.072
45	喜多方市立第三中学校	リアルタイム等	0.072	117	喜多方市立会北中学校	リアルタイム等	0.036
46	大荒井公園	公園(中央)	0.066	118	熱塩加納総合支所	リアルタイム等	0.025
47	経壇公園	公園(中央)	0.040	119	喜多方市熱塩加納公民館	リアルタイム等	0.025
48	桜壇公園	公園(中央)	0.062	120	熱塩加納体育館	施設(入口)	0.016
49	桜が丘公園	公園(中央)	0.076	121	熱塩加納運動場	運動場(中央)	0.032
50	常盤台公園	公園(中央)	0.062	122	夢の森	施設(入口)	0.076
51	西四ッ谷南公園	公園(中央)	0.050	123	ひめさゆり浪漫館	施設(入口)	0.050
52	花園公園	公園(中央)	0.048	124	喜多方市日中線記念館	施設(広場)	0.034
53	東桜が丘公園	公園(中央)	0.044	125	熱塩温泉バスターミナル	ローリー(中央)	0.044
54	上高額公園	公園(中央)	0.054	126	熱塩加納児童クラブ	施設(入口)	0.088
55	権現森公園	公園(中央)	0.054	127	塩川すこやか育児園	園庭(中央)	0.066
56	御清水公園	公園(中央)	0.042	128	託児ルームこすもす	リアルタイム等	0.071
57	天満公園	公園(中央)	0.084	129	喜多方市堂島保育所	リアルタイム等	0.038
58	さつきが丘公園	公園(中央)	0.064	130	喜多方市塩川保育所	リアルタイム等	0.048
59	上三宮公園	公園(中央)	0.056	131	喜多方市姥堂保育所	リアルタイム等	0.038
60	上ノ山墓地公園	施設(入口)	0.044	132	喜多方市駒形保育所	リアルタイム等	0.036
61	北町公園	公園(中央)	0.054	133	塩川幼稚園(私立)	園庭(中央)	0.080
62	西四ッ谷公園	公園(中央)	0.056	134	喜多方市立堂島小学校	リアルタイム等	0.097
63	東町公園	公園(中央)	0.044	135	喜多方市立塩川小学校	リアルタイム等	0.089
64	中山森林公園	公園(中央)	閉園	136	喜多方市立姥堂小学校	リアルタイム等	0.072
65	喜多方市熊倉公民館	リアルタイム等	0.067	137	喜多方市立駒形小学校	リアルタイム等	0.081
66	喜多方プラザ(喜多方市中央公民館)	リアルタイム等	0.076	138	喜多方市立塩川中学校	リアルタイム等	0.056
67	喜多方市松山公民館	リアルタイム等	0.044	139	喜多方市堂島地区公民館	リアルタイム等	0.043
68	喜多方市上三宮公民館	リアルタイム等	0.033	140	喜多方市塩川公民館	リアルタイム等	0.079
69	岩月交遊館	リアルタイム等	0.030	141	喜多方市姥堂地区公民館	リアルタイム等	0.062
70	喜多方市慶徳公民館	施設(入口)	0.074	142	喜多方市駒形地区公民館	リアルタイム等	0.051
71	喜多方市豊川公民館	リアルタイム等	0.041	143	中央公園	公園(中央)	0.064
72	喜多方市厚生会館	リアルタイム等	0.053	144	御殿場公園	施設(入口)	0.036
73	喜多方市勤労青少年ホーム	リアルタイム等	0.063	145	日橋川緑地公園	遊歩道	0.060
74	喜多方市関柴公民館	リアルタイム等	0.067	146	堂島公園	公園(中央)	0.054

No.	施設名	測定地点	測定値	No.	施設名	測定地点	測定値
147	東岡公園	公園(中央)	0.084	198	南屋敷公民館	施設(入口)	0.072
148	塩川総合支所	リアルタイム等	0.035	199	松崎公民館	施設(入口)	0.076
149	塩川駅	施設(入口)	0.064	200	竹屋公民館	施設(入口)	0.056
150	塩川物産館川番所	施設・駐車場	0.050	201	田中地区公民館	施設(入口)	0.068
151	塩川児童クラブ	リアルタイム等	0.046	202	紙子公民館	施設(入口)	0.048
152	社のくまさんinしおかわ	リアルタイム等	0.057	203	刈麻多目的共同利用施設	施設(入口)	0.054
153	大木浄化センター	リアルタイム等	0.040	204	大原多目的共同利用施設	施設(入口)	0.046
154	塩川駐在所前道路	施設(入口)	0.074	205	唐沢婦人ホーム	施設(入口)	0.052
155	第3区集会所	施設(入口)	0.058	206	深沢公民館	施設(入口)	0.050
156	塩川駅前交差点前広場(大津屋旅館向かい)	施設(入口)	0.074	207	江添公民館	施設(入口)	0.052
157	もりた犬猫医院前道路	施設(入口)	0.092	208	馬場新田集会所	施設(入口)	0.048
158	ユアサ工業前道路	施設(入口)	0.064	209	金川集会所	施設(入口)	0.056
159	市営恵比寿喜田団地前道路	施設(入口)	0.076	210	三橋公会堂	施設(入口)	0.068
160	テクノカレッジ会津前道路	施設(入口)	0.050	211	上窪公民館	施設(入口)	0.040
161	御殿場団地集会所	施設(入口)	0.086	212	下窪公民館	施設(入口)	0.054
162	大沢公民館	施設(入口)	0.062	213	館ノ内集会所	施設(入口)	0.052
163	赤星公民館	施設(入口)	0.048	214	駒形児童クラブ	施設(入口)	0.068
164	貝沼多目的集会所	施設(入口)	0.068	215	堂島児童クラブ	施設(入口)	0.062
165	上遠田多目的集会所	施設(入口)	0.064	216	喜多方市山都保育所	リアルタイム等	0.026
166	下遠田多目的集会所	施設(入口)	0.058	217	喜多方市立山都小学校	リアルタイム等	0.055
167	第六多目的集会所	施設(入口)	0.062	218	喜多方市立山都中学校	リアルタイム等	0.022
168	沖多目的集会所	施設(入口)	0.070	219	山都公民館	リアルタイム等	0.050
169	柴城地区集会所	施設(入口)	0.078	220	いいでのゆ	リアルタイム等	0.029
170	台集会所	施設(入口)	0.078	221	山都体育館	施設(入口)	0.064
171	万力公会堂	施設(入口)	0.044	222	山都テニス・バレーコート(いいで荘)	施設(入口)	0.054
172	東鑑沼多目的集会所	施設(入口)	0.062	223	山都森林スポーツ公園	施設(入口)	閉園
173	西鑑沼多目的集会所	施設(入口)	0.050	224	山都総合支所	施設(入口)	0.050
174	能力多目的集会所	施設(入口)	0.052	225	山都保健センター	施設(入口)	0.054
175	田原集会所	施設(入口)	0.056	226	飯豊とそばの里センター	施設(入口)	0.040
176	大木多目的集会所	施設(入口)	0.050	227	山都駅	施設(入口)	0.060
177	中の目多目的集会所	施設(入口)	0.048	228	高郷児童館	リアルタイム等	0.020
178	宮ノ目多目的集会所	施設(入口)	0.044	229	喜多方市西羽賀保育所	リアルタイム等	0.034
179	反田公民館	施設(入口)	0.046	230	喜多方市立高郷小学校	リアルタイム等	0.064
180	上利根川多目的集会所	施設(入口)	0.050	231	喜多方市立高郷中学校	リアルタイム等	0.047
181	下利根川多目的集会所	施設(入口)	0.052	232	高郷公民館	リアルタイム等	0.031
182	小出集会所	施設(入口)	0.042	233	高郷運動広場	施設・中央	閉鎖
183	別府公民館	施設(入口)	0.068	234	高郷運動広場野球場	ホームベース	閉鎖
184	高木公民館	施設(入口)	0.052	235	高郷運動広場テニスコート	コート・中央	閉鎖
185	新井田公民館	施設(入口)	0.068	236	高郷体育館	施設(入口)	0.100
186	かがみの里	施設(入口)	0.060	237	県営荻野漕艇場	施設(入口)	0.062
187	新井田谷地多目的集会所	施設(入口)	0.072	238	磐見体育館	施設(入口)	閉鎖
188	上江集会所	施設(入口)	0.060	239	西羽賀体育館	施設(入口)	0.066
189	塩川中学校南側道路	施設(入口)	0.074	240	カイギユウランドたかさと	施設(入口)	0.060
190	橋本前田団地前公園	施設(入口)	0.050	241	ふれあいランド高郷	リアルタイム等	0.016
191	西常世公民館	施設(入口)	0.044	242	ふれあいランド高郷内パークゴルフ場	8番グリーン	閉鎖
192	東常世公民館	施設(入口)	0.054	243	高郷総合支所	リアルタイム等	0.045
193	横道集会所	施設(入口)	0.048	244	荻野出張所	施設(入口)	0.072
194	中道地集会所	施設(入口)	0.040	245	旧雷神山スキー場管理棟	施設(入口)	閉鎖
195	上原コミュニティ集会所	施設(入口)	0.064	246	荻野駅	施設(入口)	0.080
196	金森多目的集会所施設	施設(入口)	0.048	247	高齢者生活福祉センターかたくり荘	施設(入口)	0.072
197	中屋敷公民館	施設(入口)	0.074				

◆ 学校・幼稚園・保育園放射線測定結果(1月分)について

この調査は、各学校施設等に配置されています簡易型測定器(ラディ)により測定した数値です。比較的高い数値が測定された箇所につきましては、より正確に測定することができるシンチレーションサーベイメータにより、市の職員が、改めて測定した数値を記載いたしました。

単位：マイクロシーベルト毎時

No.	施設名	測定地点	ラディ測定値	シンチ測定値	No.	施設名	測定地点	ラディ測定値	シンチ測定値
1	第一小学校	昇降口	0.074		5	第三小学校	昇降口	0.110	
		校庭	0.037				校庭	0.042	
		遊具付近	0.049				遊具付近	0.053	
2	第二小学校	昇降口	0.079		6	関柴小学校	昇降口	0.072	
		校庭	0.047				校庭	0.049	
		遊具付近	0.081				遊具付近	0.051	
3	松山小学校	昇降口	0.037		7	熊倉小学校	昇降口	0.066	
		校庭	0.046				校庭	0.047	
		遊具付近	0.039				遊具付近	0.055	
4	上三宮小学校	昇降口	0.078		8	慶徳小学校	昇降口	0.074	
		校庭	0.039				校庭	0.068	
		遊具付近	0.052				遊具付近	0.034	

No.	施設名	測定地点	ラディ測定値	センチ測定値	No.	施設名	測定地点	ラディ測定値	センチ測定値
9	豊川小学校	昇降口	0.078		27	松山幼稚園	昇降口	0.073	
		校庭	0.054				園庭	0.042	
		遊具付近	0.062				遊具付近	0.042	
10	熱塩小学校	昇降口	0.094		28	上三宮幼稚園	昇降口	0.068	
		校庭	0.069				園庭	0.033	
		遊具付近	0.065				遊具付近	0.052	
11	加納小学校	昇降口	0.056		29	岩月幼稚園	昇降口	0.083	
		校庭	0.025				園庭	0.050	
		遊具付近	0.020				遊具付近	0.059	
12	堂島小学校	昇降口	0.093		30	関柴幼稚園	昇降口	0.085	
		校庭	0.090				園庭	0.065	
		遊具付近	0.084				遊具付近	0.058	
13	塩川小学校	昇降口	0.096		31	熊倉幼稚園	昇降口	0.091	
		校庭	0.107				園庭	0.075	
		遊具付近	0.082				遊具付近	0.094	
14	姥堂小学校	昇降口	0.078		32	豊川幼稚園	昇降口	0.075	
		校庭	0.089				園庭	0.056	
		遊具付近	0.090				遊具付近	0.062	
15	駒形小学校	昇降口	0.072		33	慶徳幼稚園	昇降口	0.076	
		校庭	0.066				園庭	0.050	
		遊具付近	0.087				遊具付近	0.035	
16	山都小学校	昇降口	0.059		34	すぎっこ幼稚園	昇降口	0.080	
		校庭	0.029				園庭	0.044	
		遊具付近	0.023				遊具付近	0.029	
17	高郷小学校	昇降口	0.073		35	第一保育所	昇降口	0.066	
		校庭	0.059				園庭	0.042	
		遊具付近	0.032				遊具付近	0.055	
18	第一中学校	昇降口	0.083		36	第二保育所	昇降口	0.095	
		校庭	0.094				園庭	0.073	
		遊具付近	0.089				遊具付近	0.077	
19	第二中学校	昇降口	0.085		37	第四保育所	昇降口	0.058	
		校庭	0.043				園庭	0.045	
		遊具付近	0.063				遊具付近	0.043	
20	第三中学校	昇降口	0.084		38	塩川保育所	昇降口	0.080	
		校庭	0.123				園庭	0.072	
		遊具付近	0.133				遊具付近	0.098	
21	会北中学校	昇降口	0.074		39	駒形保育所	昇降口	0.083	
		校庭	0.022				園庭	0.094	
		遊具付近	0.025				遊具付近	0.100	
22	塩川中学校	昇降口	0.115		40	姥堂保育所	昇降口	0.056	
		校庭	0.062				園庭	0.080	
		遊具付近	0.067				遊具付近	0.065	
23	山都中学校	昇降口	0.087		41	堂島保育所	昇降口	0.075	
		校庭	0.029				園庭	0.084	
		遊具付近	0.037				遊具付近	0.093	
24	高郷中学校	昇降口	0.078		42	山都保育所	昇降口	0.070	
		校庭	0.021				園庭	0.035	
		遊具付近	0.029				遊具付近	0.038	
25	第一幼稚園	昇降口	0.068		43	西羽賀保育所	昇降口	0.061	
		園庭	0.061				園庭	0.041	
		遊具付近	0.053				遊具付近	0.025	
26	第二幼稚園	昇降口	0.068						
		園庭	0.057						
		遊具付近	0.058						

◆ 公園等15地点（1月分）について

単位：マイクロシーベルト毎時

NO.	施設名	測定地点	区分	測定日	測定高	測定値
1	日橋川緑地公園①	遊具付近	都市公園	1月14日	1m	0.066
2	日橋川緑地公園②	遊具付近	都市公園	1月14日	1m	0.066
3	日橋川緑地公園③	中央付近	都市公園	1月14日	1m	0.090
4	日橋川緑地公園④	遊具付近	都市公園	1月14日	1m	0.068
5	日橋川緑地公園⑤	ピクニック広場	都市公園	1月14日	1m	0.074
6	日橋川緑地公園⑥	ソフト広場	都市公園	1月14日	1m	0.064
7	日橋川緑地公園⑦	野球広場	都市公園	1月14日	1m	0.074
8	中央公園(塩川町)①	南側	都市公園	1月14日	1m	0.088
9	中央公園(塩川町)②	北側	都市公園	1月14日	1m	0.118
10	南屋敷行政区①	南屋敷東側	その他	1月14日	1m	0.054
11	南屋敷行政区②	南屋敷中央付近	その他	1月14日	1m	0.058
12	深沢行政区①	深沢北側	その他	1月14日	1m	0.098
13	深沢行政区②	深沢南側	その他	1月14日	1m	0.094
14	託児ルームこすもす①	入口付近	保育所外	1月14日	50cm	0.078
15	託児ルームこすもす②	入口付近	保育所外	1月14日	50cm	0.070

「東日本大震災関連」

喜多方市からの最新情報

.. 編集・発行 ..
喜多方市地震災害対策本部
☎ 0241(24)5221、(24)5261、(24)5285
Eメール
seikatsu@city.kitakata.fukushima.jp

平成27年3月12日 (第24報)

◆ バッジ式線量計貸出しの申請について

バッジ式線量計とは、積算外部線量が記録される線量計で、一定期間装着したあと、放射線量を専門機関で測定します。電子式線量計のようにリアルタイムで数値を確認できませんが、携帯電話等の電磁波の影響を受けずに線量を測定することができます。配布の際は着用しやすいようにネックストラップ付ホルダーに入れてお渡しています。

【対象となる方】 市内に住所を有している方。他市町村から避難されている方。
※避難元市町村から貸し出しを受けている方は対象外。

【測定期間】 平成27年6月～平成28年3月まで (3カ月ごとの測定)

【申込み】 4月6日(月)から保健課または各総合支所住民課
※備え付けの所定の様式により申し込んでください。

貸し出しに係る費用は無料

	1回目測定	2回目測定	3回目測定
申込締切日	4月17日(金)	8月3日(月)	11月2日(月)
配布日	6月4日(木)	9月4日(金)	12月4日(金)
回収日	9月4日(金)	12月4日(金)	28年3月4日(金)

【問合せ】 市民部保健課 0241(24)5223

◆ 山菜類の放射性物質モニタリング検査の実施について

まもなく山菜の発生時期を迎えようとしておりますが、山菜類を出荷・販売する際は県による放射性物質モニタリング検査を受ける必要があります。

モニタリング検査につきましては、出荷・販売の時期を逃さないために発生初期において検査を受けてください。

検査は県において行っておりますが、受付は喜多方市役所農林課もしくは最寄りの各総合支所産業課で行っておりますので、検査を受ける際はご連絡ください。

なお、市内で採取された「わらび」と「こしあぶら」につきましては、平成24年から出荷・販売が制限されており、現在もその制限は解除されておりませんので、出荷・販売を控えてくださるようお願いいたします。

【問合せ】 産業部農林課農山村振興室 0241(24)5234

◆ 栽培きのこの生産・販売について

安全なきのこ生産のため、植菌を行う際は原木の基準値である1kg当たり50ベクレルを下回っていることを確認してから植菌作業を行ってください。

栽培きのこを出荷・販売する際は「ほだ木検査」と「きのこ検査」を受ける必要がありますので、新たに植菌を行った時はきのこ発生の1ヵ月前を目処に「ほだ木検査」を受けてください。すでに検査済みのほだ木については再検査の必要はありません。

「ほだ木検査」において基準値を下回った場合に限り、「きのこ検査」を受けることができます。基準値を上回ったほだ木はきのこ生産用として使用できなくなります。

「きのこ検査」につきましては、出荷・販売の時期を逃さないために発生初期において検査を受けてください。

これらの検査は県において行っておりますが、受付は喜多方市役所農林課もしくは最寄りの各総合支所産業課で行っておりますので、検査を受ける際はご連絡ください。

なお、「ほだ木検査」にはおが粉(ほだ木を輪切りにしてそこから出る木くず)を2リットル(乾重量で1kg程度を目安)、「きのこ検査」には1kg程度の検体がそれぞれ必要となります。

【問合せ】 産業部農林課農山村振興室 0241(24)5234

◆市施設等放射線測定結果について（2月12日～2月16日）

※積雪時の空間放射線量については、積雪の深さ、雪質により低く表示されます。

単位：マイクロシーベルト毎時

No.	施設名	測定地点	測定値	No.	施設名	測定地点	測定値
1	さくらっこ保育園	リアルタイム等	0.018	62	西四ツ谷公園	施設（入口）	0.056
2	道光保育所	リアルタイム等	0.033	63	東町公園	施設（入口）	0.046
3	桜ヶ丘育児園	施設（入口）	0.046	64	中山森林公園	公園（中央）	閉鎖
4	喜多方市第二保育所	リアルタイム等	0.039	65	喜多方市熊倉公民館	リアルタイム等	0.058
5	きっずはうす	園庭（中央）	0.050	66	喜多方プラザ（喜多方市中央公民館）	リアルタイム等	0.069
6	ドレミ保育園	リアルタイム等	0.019	67	喜多方市松山公民館	リアルタイム等	0.038
7	ホッツランドどんぐりの森	リアルタイム等	0.045	68	喜多方市上三宮公民館	リアルタイム等	0.022
8	医療法人 昨雲会たんぽぽ保育園	リアルタイム等	0.025	69	岩月交遊館	リアルタイム等	0.023
9	喜多方市第四保育所	リアルタイム等	0.031	70	喜多方市慶徳公民館	施設（入口）	0.070
10	東町のびやか保育園	リアルタイム等	0.031	71	喜多方市豊川公民館	リアルタイム等	0.031
11	東町さつき保育所	リアルタイム等	0.023	72	喜多方市厚生会館	リアルタイム等	0.036
12	喜多方市第一保育所	リアルタイム等	0.032	73	喜多方市勤労青少年ホーム	リアルタイム等	0.051
13	喜多方市熊倉児童館	リアルタイム等	0.041	74	喜多方市関柴公民館	リアルタイム等	0.066
14	喜多方市慶徳児童館	リアルタイム等	0.030	75	押切川公園体育館	施設（入口）	0.090
15	喜多方市豊川児童館	施設（入口）	0.056	76	押切川公園スポーツ広場	リアルタイム等	0.027
16	松山児童クラブ館（松山小学校内）	リアルタイム等	0.068	77	押切川公園野球場	施設（入口）	0.050
17	喜多方市上三宮児童館	施設（入口）	0.056	78	喜多方市民プール	施設（入口）	0.050
18	喜多方市岩月児童館	園庭（中央）	0.068	79	ひばりが丘球場	施設（入口）	0.052
19	喜多方児童クラブ館	施設（入口）	0.062	80	喜多方市総合福祉センター	施設（入口）	0.090
20	喜多方市関柴児童館	園庭（中央）	0.070	81	水道課分庁舎	施設（入口）	0.074
21	喜多方市中央児童館	施設（入口）	0.068	82	農村婦人の家	施設（入口）	0.052
22	喜多方市立熊倉幼稚園	リアルタイム等	0.031	83	喜多方駅	施設（入口）	0.060
23	いずみ幼稚園（私立）	リアルタイム等	0.025	84	喜多方市美術館	施設（入口）	0.076
24	喜多方市立岩月幼稚園	リアルタイム等	0.026	85	喜多方市立図書館	施設（入口）	0.074
25	信愛幼稚園（私立）	園庭（中央）	0.066	86	ふれあいパーク喜多の郷	リアルタイム等	0.017
26	千草幼稚園（私立）	リアルタイム等	0.028	87	新道駐車場	施設（駐車場）	0.074
27	喜多方市立慶徳幼稚園	リアルタイム等	0.022	88	福島県立喜多方東高等学校	リアルタイム等	0.067
28	喜多方市立豊川幼稚園	リアルタイム等	0.048	89	福島県立喜多方桐桜高等学校	リアルタイム等	0.056
29	喜多方市立松山幼稚園	リアルタイム等	0.029	90	福島県立喜多方高等学校	リアルタイム等	0.030
30	喜多方市立上三宮幼稚園	リアルタイム等	0.028	91	福島県立耶麻農業高等学校	リアルタイム等	0.050
31	喜多方市立第一幼稚園	リアルタイム等	0.039	92	喜多方准看護高等専修学校	リアルタイム等	0.047
32	喜多方市立第二幼稚園	リアルタイム等	0.033	93	入田付小学校根小屋分校	リアルタイム等	0.015
33	喜多方市立関柴幼稚園	リアルタイム等	0.033	94	おぐに交流の郷	リアルタイム等	0.030
34	喜多方市立熊倉小学校	リアルタイム等	0.066	95	喜多方市役所	リアルタイム等	0.050
35	喜多方市立慶徳小学校	リアルタイム等	0.047	96	熊倉上集会所	施設（入口）	0.052
36	喜多方市立豊川小学校	リアルタイム等	0.062	97	熊倉下集落センター	施設（入口）	0.060
37	喜多方市立松山小学校	リアルタイム等	0.068	98	高柳集会所	施設（入口）	0.056
38	喜多方市立上三宮小学校	リアルタイム等	0.046	99	吉沢集落センター	施設（入口）	0.074
39	喜多方市立第三小学校	リアルタイム等	0.066	100	館多目的集会所	施設（入口）	0.062
40	喜多方市立第一小学校	リアルタイム等	0.046	101	道地集会所	施設（入口）	0.044
41	喜多方市立第二小学校	リアルタイム等	0.070	102	小沼沢集会所	施設（入口）	0.064
42	喜多方市立関柴小学校	リアルタイム等	0.076	103	小沼集落センター	施設（入口）	0.050
43	喜多方市立第一中学校	リアルタイム等	0.048	104	泉水寺	施設（入口）	0.066
44	喜多方市立第二中学校	リアルタイム等	0.030	105	金沢集落センター	施設（入口）	0.064
45	喜多方市立第三中学校	リアルタイム等	0.067	106	勝本公民館	施設（入口）	0.052
46	大荒井公園	公園（中央）	0.066	107	七本木集会所	施設（入口）	0.046
47	経壇公園	施設（入口）	0.058	108	本林多目的生活共同施設	施設（入口）	0.040
48	桜壇公園	施設（入口）	0.066	109	川前集落自治会館	施設（入口）	0.054
49	桜ガ丘公園	施設（入口）	0.064	110	芦平多目的集落施設	施設（入口）	0.038
50	常盤台公園	施設（入口）	0.056	111	萩平部落集会所	施設（入口）	0.042
51	西四ツ谷南公園	施設（入口）	0.066	112	獅子沢集落センター	施設（入口）	0.036
52	花園公園	施設（入口）	0.074	113	ひめさゆり保育園	リアルタイム等	0.019
53	東桜ガ丘公園	施設（入口）	0.056	114	喜多方市立すぎっこ幼稚園	リアルタイム等	0.030
54	上高嶺公園	施設（入口）	0.054	115	喜多方市立加納小学校	リアルタイム等	0.042
55	権現森公園	公園（中央）	閉鎖	116	喜多方市立熱塩小学校	リアルタイム等	0.069
56	御清水公園	施設（入口）	0.040	117	喜多方市立会北中学校	リアルタイム等	0.033
57	天満公園	公園（中央）	0.086	118	熱塩加納総合支所	リアルタイム等	0.020
58	さつきが丘公園	施設（入口）	0.066	119	喜多方市熱塩加納公民館	リアルタイム等	0.016
59	上三宮公園	施設（入口）	0.066	120	熱塩加納体育館	施設（入口）	0.016
60	上ノ山墓地公園	施設（入口）	0.058	121	熱塩加納運動場	運動場（中央）	0.028
61	北町公園	施設（入口）	0.062	122	夢の森	施設（入口）	0.062

No.	施設名	測定地点	測定値	No.	施設名	測定地点	測定値
123	ひめさゆり浪漫館	施設（入口）	0.034	186	かがみの里	施設（入口）	0.078
124	喜多方市日中線記念館	施設（広場）	0.038	187	新井田谷地多目的集会所	施設（入口）	0.058
125	熱塩温泉バスターミナル	ローラー（中央）	0.056	188	上江集会所	施設（入口）	0.052
126	熱塩加納児童クラブ	施設（入口）	0.078	189	塩川中学校南側道路	施設（入口）	0.108
127	塩川すこやか育児園	園庭（中央）	0.090	190	橋本前田団地前公園	施設（入口）	0.072
128	託児ルームこすもす	リアルタイム等	0.076	191	西常世公民館	施設（入口）	0.090
129	喜多方市堂島保育所	リアルタイム等	0.035	192	東常世公民館	施設（入口）	0.082
130	喜多方市塩川保育所	リアルタイム等	0.042	193	横道集会所	施設（入口）	0.068
131	喜多方市姥堂保育所	リアルタイム等	0.035	194	中道地集会所	施設（入口）	0.068
132	喜多方市駒形保育所	リアルタイム等	0.030	195	上原コミュニティ集会所	施設（入口）	0.122
133	塩川幼稚園（私立）	園庭（中央）	0.086	196	金森多目的集施設	施設（入口）	0.106
134	喜多方市立堂島小学校	リアルタイム等	0.099	197	中屋敷公民館	施設（入口）	0.074
135	喜多方市立塩川小学校	リアルタイム等	0.086	198	南屋敷公民館	施設（入口）	0.092
136	喜多方市立姥堂小学校	リアルタイム等	0.063	199	松崎公民館	施設（入口）	0.138
137	喜多方市立駒形小学校	リアルタイム等	0.088	200	竹屋公民館	施設（入口）	0.086
138	喜多方市立塩川中学校	リアルタイム等	0.050	201	田中地区公民館	施設（入口）	0.076
139	喜多方市堂島地区公民館	リアルタイム等	0.038	202	紙子公民館	施設（入口）	0.112
140	喜多方市塩川公民館	リアルタイム等	0.079	203	刈麻多目的共同利用施設	施設（入口）	0.090
141	喜多方市姥堂地区公民館	リアルタイム等	0.053	204	大原多目的共同利用施設	施設（入口）	0.100
142	喜多方市駒形地区公民館	リアルタイム等	0.036	205	唐沢婦人ホーム	施設（入口）	0.088
143	中央公園	公園（中央）	0.080	206	深沢公民館	施設（入口）	0.086
144	御殿場公園	施設（入口）	閉園	207	江添公民館	施設（入口）	0.108
145	日橋川緑地公園	遊歩道	0.088	208	馬場新田集会所	施設（入口）	0.100
146	堂島公園	公園（中央）	0.086	209	金川集会所	施設（入口）	0.114
147	東岡公園	公園（中央）	0.088	210	三橋公会堂	施設（入口）	0.098
148	塩川総合支所	リアルタイム等	0.034	211	上窪公民館	施設（入口）	0.092
149	塩川駅	施設（入口）	0.086	212	下窪公民館	施設（入口）	0.102
150	塩川物産館川番所	施設・駐車場	0.082	213	館ノ内集会所	施設（入口）	0.090
151	塩川児童クラブ	リアルタイム等	0.038	214	駒形児童クラブ	施設（入口）	0.090
152	杜のくまさんinしおかわ	リアルタイム等	0.053	215	堂島児童クラブ	施設（入口）	0.074
153	大田木浄化センター	リアルタイム等	0.033	216	喜多方市山都保育所	リアルタイム等	0.024
154	塩川駐在所前道路	施設（入口）	0.094	217	喜多方市立山都小学校	リアルタイム等	0.045
155	第3区集会所	施設（入口）	0.068	218	喜多方市立山都中学校	リアルタイム等	0.018
156	塩川駅前交差点前広場（大津屋旅館向かい）	施設（入口）	0.080	219	山都公民館	リアルタイム等	0.048
157	もりた犬猫医院前道路	施設（入口）	0.096	220	いいでのゆ	リアルタイム等	0.026
158	ユアサ工業前道路	施設（入口）	0.090	221	山都体育館	施設（入口）	0.092
159	市営恵比寿喜田団地前道路	施設（入口）	0.090	222	山都テニス・パレーコート（いいで荘）	施設（入口）	0.078
160	テクノカレッジ会津前道路	施設（入口）	0.084	223	山都森林スポーツ公園	施設（入口）	閉園
161	御殿場団地集会所	施設（入口）	0.098	224	山都総合支所	施設（入口）	0.076
162	大沢公民館	施設（入口）	0.070	225	山都保健センター	施設（入口）	0.086
163	赤星公民館	施設（入口）	0.076	226	飯豊とそばの里センター	施設（入口）	0.070
164	貝沼多目的集会所	施設（入口）	0.074	227	山都駅	施設（入口）	0.074
165	上遠田多目的集会所	施設（入口）	0.074	228	高郷児童館	リアルタイム等	0.016
166	下遠田多目的集会所	施設（入口）	0.078	229	喜多方市西羽賀保育所	リアルタイム等	0.026
167	第六多目的集会所	施設（入口）	0.066	230	喜多方市立高郷小学校	リアルタイム等	0.060
168	沖多目的集会所	施設（入口）	0.082	231	喜多方市立高郷中学校	リアルタイム等	0.044
169	柴城地区集会所	施設（入口）	0.102	232	高郷公民館	リアルタイム等	0.023
170	台集会所	施設（入口）	0.080	233	高郷運動広場	施設・中央	閉鎖
171	万力公会堂	施設（入口）	0.066	234	高郷運動広場野球場	ホームベース	閉鎖
172	東鑑召多目的集会所	施設（入口）	0.084	235	高郷運動広場テニス場	コート・中央	閉鎖
173	西鑑召多目的集会所	施設（入口）	0.062	236	高郷体育館	施設（入口）	0.092
174	能力多目的集会所	施設（入口）	0.072	237	県営荻野漕艇場	施設（入口）	0.054
175	田原集会所	施設（入口）	0.070	238	磐見体育館	施設（入口）	閉鎖
176	大木多目的集会所	施設（入口）	0.076	239	西羽賀体育館	施設（入口）	0.038
177	中の目多目的集会所	施設（入口）	0.078	240	カイギウランドたかさど	施設（入口）	0.066
178	宮ノ目多目的集会所	施設（入口）	0.106	241	ふれあいランド高郷	リアルタイム等	0.014
179	反田公民館	施設（入口）	0.084	242	ふれあいランド高郷内パークゴルフ場	8番グリーン	閉鎖
180	上利根川多目的集会所	施設（入口）	0.076	243	高郷総合支所	リアルタイム等	0.045
181	下利根川多目的集会所	施設（入口）	0.072	244	荻野出張所	施設（入口）	0.072
182	小出集会所	施設（入口）	0.066	245	旧雷神山スキー場管理棟	施設（入口）	閉鎖
183	別府公民館	施設（入口）	0.098	246	荻野駅	施設（入口）	0.066
184	高木公民館	施設（入口）	0.094	247	高齢者生活福祉センターかたくり荘	施設（入口）	0.060
185	新井田公民館	施設（入口）	0.080				

◆ 学校・幼稚園・保育園放射線測定結果（2月分）について

この調査は、各学校施設等に配置されています簡易型測定器（ラディ）により測定した数値です。

単位：マイクロシーベルト毎時

No.	施設名	測定地点	ラディ測定値	No.	施設名	測定地点	ラディ測定値	No.	施設名	測定地点	ラディ測定値
1	第一小学校	昇降口	0.076	16	山都小学校	昇降口	0.063	31	熊倉幼稚園	昇降口	0.080
		校庭	0.033			校庭	0.033			校庭	0.108
		遊具付近	0.041			遊具付近	0.031			遊具付近	0.089
2	第二小学校	昇降口	0.078	17	高郷小学校	昇降口	0.065	32	豊川幼稚園	昇降口	0.075
		校庭	0.048			校庭	0.040			校庭	0.079
		遊具付近	0.064			遊具付近	0.029			遊具付近	0.037
3	松山小学校	昇降口	0.037	18	第一中学校	昇降口	0.102	33	慶徳幼稚園	昇降口	0.073
		校庭	0.047			校庭	0.094			校庭	0.029
		遊具付近	0.046			遊具付近	0.090			遊具付近	0.025
4	上三宮小学校	昇降口	0.070	19	第二中学校	昇降口	0.086	34	すぎっこ幼稚園	昇降口	0.082
		校庭	0.030			校庭	0.042			校庭	0.044
		遊具付近	0.036			遊具付近	0.063			遊具付近	0.039
5	第三小学校	昇降口	0.103	20	第三中学校	昇降口	0.084	35	第一保育所	昇降口	0.056
		校庭	0.047			校庭	0.123			校庭	0.074
		遊具付近	0.055			遊具付近	0.132			遊具付近	0.048
6	関柴小学校	昇降口	0.072	21	会北中学校	昇降口	0.081	36	第二保育所	昇降口	0.100
		校庭	0.043			校庭	0.027			校庭	0.081
		遊具付近	0.051			遊具付近	0.042			遊具付近	0.045
7	熊倉小学校	昇降口	0.073	22	塩川中学校	昇降口	0.116	37	第四保育所	昇降口	0.061
		校庭	0.086			校庭	0.048			校庭	0.029
		遊具付近	0.087			遊具付近	0.061			遊具付近	0.036
8	慶徳小学校	昇降口	0.075	23	山都中学校	昇降口	0.079	38	塩川保育所	昇降口	0.088
		校庭	0.043			校庭	0.068			校庭	0.068
		遊具付近	0.052			遊具付近	0.035			遊具付近	0.075
9	豊川小学校	昇降口	0.080	24	高郷中学校	昇降口	0.079	39	駒形保育所	昇降口	0.082
		校庭	0.039			校庭	0.015			校庭	0.110
		遊具付近	0.053			遊具付近	0.021			遊具付近	0.104
10	熱塩小学校	昇降口	0.084	25	第一幼稚園	昇降口	0.068	40	姥堂保育所	昇降口	0.056
		校庭	0.046			校庭	0.085			校庭	0.052
		遊具付近	0.052			遊具付近	0.054			遊具付近	0.072
11	加納小学校	昇降口	0.061	26	第二幼稚園	昇降口	0.069	41	堂島保育所	昇降口	0.076
		校庭	0.019			校庭	0.064			校庭	0.058
		遊具付近	0.016			遊具付近	0.076			遊具付近	0.063
12	堂島小学校	昇降口	0.092	27	松山幼稚園	昇降口	0.077	42	山都保育所	昇降口	0.078
		校庭	0.106			校庭	0.048			校庭	0.037
		遊具付近	0.082			遊具付近	0.047			遊具付近	0.045
13	塩川小学校	昇降口	0.098	28	上三宮幼稚園	昇降口	0.079	43	西羽賀保育所	昇降口	0.064
		校庭	0.122			校庭	0.048			校庭	0.027
		遊具付近	0.075			遊具付近	0.056			遊具付近	0.023
14	姥堂小学校	昇降口	0.074	29	岩月幼稚園	昇降口	0.080	30	関柴幼稚園	昇降口	0.077
		校庭	0.081			校庭	0.052			校庭	0.052
		遊具付近	0.107			遊具付近	0.080			遊具付近	0.044
15	駒形小学校	昇降口	0.085	30	関柴幼稚園	昇降口	0.077	30	関柴幼稚園	昇降口	0.077
		校庭	0.055			校庭	0.052			校庭	0.052
		遊具付近	0.073			遊具付近	0.044			遊具付近	0.044

◆ 公園等15地点（2月分）について

単位：マイクロシーベルト毎時

NO.	施設名	測定地点	区分	測定日	測定高	測定値
1	日橋川緑地公園①	遊具付近	都市公園	2月16日	1m	0.054
2	日橋川緑地公園②	遊具付近	都市公園	2月16日	1m	0.084
3	日橋川緑地公園③	中央付近	都市公園	2月16日	1m	0.090
4	日橋川緑地公園④	遊具付近	都市公園	2月16日	1m	0.068
5	日橋川緑地公園⑤	ピクニック広場	都市公園	2月16日	1m	0.060
6	日橋川緑地公園⑥	ソフト広場	都市公園	2月16日	1m	0.054
7	日橋川緑地公園⑦	野球広場	都市公園	2月16日	1m	0.042
8	中央公園(塩川町)①	南側	都市公園	2月16日	1m	0.114
9	中央公園(塩川町)②	北側	都市公園	2月16日	1m	0.052
10	南屋敷行政区①	南屋敷東側	その他	2月16日	1m	0.034
11	南屋敷行政区②	南屋敷中央付近	その他	2月16日	1m	0.084
12	深沢行政区①	深沢北側	その他	2月16日	1m	0.070
13	深沢行政区②	深沢南側	その他	2月16日	1m	0.092
14	託児ルームこすもす①	入口付近	保育所外	2月16日	50cm	0.046
15	託児ルームこすもす②	入口付近	保育所外	2月16日	50cm	0.044