

「東日本大震災関連」

喜多方市からの最新情報

.. 編集・発行 ..
喜多方市地震災害対策本部
☎ 0241(24)5285、(24)5221、(24)5261
Eメール
kankyo@city.kitakata.fukushima.jp

平成30年4月11日(第61報)

◆ 山菜・野生きのこの出荷制限解除に向けた取組について

市内で採取された「野生わらび」、「こしあぶら」、「野生きのこ」は、出荷・販売が制限されています。福島県では平成30年度において、出荷制限解除に向けた取組として、委託事業によりこれらの山菜・野生きのこの検体探索及び採取を実施する予定です。

つきましては、事業の目的をご理解いただきますとともに、県から委託を受けた業者が山林内で作業を行うことにご理解とご協力を賜りますようお願いいたします。

【問合せ 福島県会津農林事務所森林林業部林業課 0241-24-5734】
喜多方市産業部農山村振興課 0241-24-5234

◆ 東京電力(株)による原子力損害賠償「相談窓口」のご案内について

東京電力株式会社会津若松補償相談センターでは、法人および個人事業主様を対象とした「巡回相談窓口」、「常設相談窓口」を開設しております。

なお、巡回相談日ではご都合がつかない場合は、ご請求者様のご希望日に合わせ、個別に訪問し対応いたします。

○ 巡回相談窓口(平成30年4月～6月) ※ 事前の予約が必要になります。

開設時間 午前10時～午後3時(正午～午後1時を除く)

予約専用番号 0120-996-546
(月曜日～金曜日 土・日、祝日、年末年始を除く相談会開催日の前日まで)

予約受付時間 午前9時～午後5時

相談月日	相談場所
4月25日(水)、5月23日(水)、6月27日(水)	喜多方プラザ文化センター 1階会議室

○ 常設相談窓口

場所 福島県会津若松市インター西52(アピオ内)

開設日 月曜日～金曜日(土・日、祝日、年末年始を除きます)

時間 午前9時～午後5時(昼休みも受け付けます)

予約専用番号 0120-996-546

○ 電話での各種ご案内・ご相談

東京電力株式会社 福島補償相談室(コールセンター)

電話番号:0120-926-404 受付時間:午前9時～午後7時(土・日、祝日は午前9時～午後5時)

◆ 市施設等の環境放射線測定結果について (3月14日、16日、23日) 平成30年4月11日 (第61報)

[測定高] 1m (小学校、保育所、こども園、児童館については50cm)

単位: マイクロシーベルト毎時

No.	施設名	測定方法・測定地点	測定値	No.	施設名	測定方法・測定地点	測定値
1	さくらっこ保育園	リアルタイム線量計	0.031	61	北町公園	実測・施設(入口)	0.076
2	道光保育所	リアルタイム線量計	0.056	62	西四ッ谷公園	実測・施設(入口)	0.076
3	桜ヶ丘育児園	実測・施設(入口)	0.051	63	東町公園	実測・施設(入口)	0.094
4	喜多方市立第三こども園	リアルタイム線量計	0.048	64	中山森林公園	実測・公園(中央)	冬季閉園
5	きっずはうす	実測・園庭(中央)	0.052	65	喜多方市熊倉公民館	リアルタイム線量計	0.069
6	ドレミ保育園	リアルタイム線量計	0.041	66	喜多方プラザ(喜多方市中央公民館)	リアルタイム線量計	0.079
7	どんぐりの森	リアルタイム線量計	0.050	67	喜多方市松山公民館	リアルタイム線量計	0.056
8	医療法人 昨雲会たんぼぼ保育園	リアルタイム線量計	0.051	68	喜多方市上三宮公民館	リアルタイム線量計	0.049
9	喜多方市第四保育所	リアルタイム線量計	0.047	69	岩月交遊館	リアルタイム線量計	0.047
10	東町のびやか保育園	リアルタイム線量計	0.053	70	喜多方市慶徳公民館	実測・施設(入口)	0.064
11	東町さつき保育所	リアルタイム線量計	0.049	71	喜多方市豊川公民館	リアルタイム線量計	0.055
12	喜多方市第一保育所	リアルタイム線量計	0.060	72	喜多方市厚生会館	リアルタイム線量計	0.066
13	喜多方市熊倉児童館	リアルタイム線量計	0.078	73	喜多方市勤労青少年ホーム	リアルタイム線量計	0.071
14	喜多方市慶徳児童館	リアルタイム線量計	0.053	74	喜多方市関柴公民館	リアルタイム線量計	0.068
15	喜多方市豊川児童館	実測・施設(入口)	0.074	75	押切川公園体育館	実測・施設(入口)	0.094
16	松山児童クラブ館(松山小学校内)	リアルタイム線量計	0.091	76	押切川公園スポーツ広場	リアルタイム線量計	0.064
17	喜多方市上三宮児童館	実測・施設(入口)	0.078	77	押切川公園野球場	実測・施設(入口)	0.068
18	喜多方市岩月児童館	実測・園庭(中央)	0.070	78	喜多方市民プール	実測・施設(入口)	0.078
19	喜多方児童クラブ館	実測・施設(入口)	0.094	79	ひばりが丘球場	実測・施設(入口)	0.058
20	喜多方市関柴児童館	実測・園庭(中央)	0.070	80	喜多方市総合福祉センター	実測・施設(入口)	0.084
21	喜多方市中央児童館	実測・施設(入口)	0.098	81	喜多方市水道課	実測・施設(入口)	0.086
22	喜多方市立熊倉幼稚園	リアルタイム線量計	0.068	82	農村婦人の家	実測・施設(入口)	0.082
23	いずみ幼稚園(私立)	リアルタイム線量計	0.046	83	喜多方駅	実測・施設(入口)	0.082
24	喜多方市立岩月幼稚園	リアルタイム線量計	0.053	84	喜多方市美術館	実測・施設(入口)	0.076
25	信愛幼稚園(私立)	実測・園庭(中央)	0.074	85	喜多方市立図書館	実測・施設(入口)	0.092
26	千草幼稚園(私立)	リアルタイム線量計	0.040	86	ふれあいパーク喜多の郷	リアルタイム線量計	0.035
27	旧喜多方市立慶徳幼稚園	リアルタイム線量計	0.042	87	福島県立喜多方東高等学校	リアルタイム線量計	0.068
28	喜多方市立豊川幼稚園	リアルタイム線量計	0.072	88	福島県立喜多方桐桜高等学校	リアルタイム線量計	0.053
29	旧喜多方市立松山幼稚園	リアルタイム線量計	0.049	89	福島県立喜多方高等学校	リアルタイム線量計	0.055
30	旧喜多方市立上三宮幼稚園	リアルタイム線量計	0.037	90	福島県立耶麻農業高等学校	リアルタイム線量計	0.063
31	喜多方市立第一こども園	リアルタイム線量計	0.055	91	喜多方准看護高等専修学校	リアルタイム線量計	0.061
32	喜多方市立第二こども園	リアルタイム線量計	0.064	92	旧根小屋分校	リアルタイム線量計	0.020
33	喜多方市立第四こども園	リアルタイム線量計	0.060	93	おぐに交流の郷	リアルタイム線量計	0.052
34	喜多方市立熊倉小学校	リアルタイム線量計	0.080	94	喜多方市役所	リアルタイム線量計	0.058
35	喜多方市立慶徳小学校	リアルタイム線量計	0.075	95	熊倉上集会所	実測・施設(入口)	0.084
36	喜多方市立豊川小学校	リアルタイム線量計	0.088	96	熊倉下集落センター	実測・施設(入口)	0.104
37	喜多方市立松山小学校	リアルタイム線量計	0.091	97	高柳集会所	実測・施設(入口)	0.090
38	喜多方市立上三宮小学校	リアルタイム線量計	0.081	98	吉沢集落センター	実測・施設(入口)	0.078
39	喜多方市立第三小学校	リアルタイム線量計	0.092	99	館多目的集会所	実測・施設(入口)	0.056
40	喜多方市立第一小学校	リアルタイム線量計	0.076	100	道地集会所	実測・施設(入口)	0.072
41	喜多方市立第二小学校	リアルタイム線量計	0.091	101	小沼沢集会所	実測・施設(入口)	0.096
42	喜多方市立関柴小学校	リアルタイム線量計	0.083	102	小沼集落センター	実測・施設(入口)	0.072
43	喜多方市立第一中学校	リアルタイム線量計	0.067	103	泉水寺	実測・施設(入口)	0.064
44	喜多方市立第二中学校	リアルタイム線量計	0.061	104	金沢集落センター	実測・施設(入口)	0.064
45	喜多方市立第三中学校	リアルタイム線量計	0.070	105	勝本公民館	実測・施設(入口)	0.068
46	大荒井公園	実測・公園(中央)	0.056	106	七本木集会所	実測・施設(入口)	0.070
47	経壇公園	実測・施設(入口)	0.068	107	本林多目的生活共同施設	実測・施設(入口)	0.100
48	桜壇公園	実測・施設(入口)	0.086	108	川前集落自治会館	実測・施設(入口)	0.076
49	桜ガ丘公園	実測・施設(入口)	0.076	109	芦平多目的集会施設	実測・施設(入口)	0.062
50	常盤台公園	実測・施設(入口)	0.074	110	萩平部落集会所	実測・施設(入口)	0.084
51	西四ッ谷南公園	実測・施設(入口)	0.078	111	獅子沢集落センター	実測・施設(入口)	0.088
52	花園公園	実測・施設(入口)	0.076	112	ひめさゆり保育園	リアルタイム線量計	0.024
53	東桜ガ丘公園	実測・施設(入口)	0.054	113	喜多方市立すぎっここども園	リアルタイム線量計	0.043
54	上高嶺公園	実測・施設(入口)	0.080	114	喜多方市立加納小学校	リアルタイム線量計	0.049
55	権現森公園	実測・公園(中央)	0.112	115	喜多方市立熱塩小学校	リアルタイム線量計	0.074
56	御清水公園	実測・施設(入口)	0.088	116	喜多方市立会北中学校	リアルタイム線量計	0.054
57	天満公園	実測・公園(中央)	0.080	117	熱塩加納総合支所	リアルタイム線量計	0.033
58	さつきが丘公園	実測・施設(入口)	0.104	118	喜多方市熱塩加納公民館	リアルタイム線量計	0.025
59	上三宮公園	実測・施設(入口)	0.056	119	熱塩加納体育館	リアルタイム線量計	0.062
60	上ノ山墓地公園	実測・施設(入口)	0.070	120	熱塩加納運動場	実測・運動場(中央)	0.060

No.	施設名	測定方法・測定地点	測定値
121	夢の森	実測・施設（入口）	0.068
122	ひめさゆり浪漫館	実測・施設（入口）	0.052
123	喜多方市日中線記念館	実測・施設（広場）	0.050
124	熱塩温泉バスターミナル	実測・ローター（中央）	0.048
125	熱塩加納児童クラブ	実測・施設（入口）	0.076
126	塩川すこやか保育園	実測・園庭（中央）	0.082
127	こすもす保育園	リアルタイム線量計	0.050
128	喜多方市立堂島こども園	リアルタイム線量計	0.078
129	喜多方市立姥堂こども園	リアルタイム線量計	0.080
130	喜多方市立駒形こども園	リアルタイム線量計	0.061
131	塩川幼稚園（私立）	実測・園庭（中央）	0.104
132	喜多方市立堂島小学校	リアルタイム線量計	0.100
133	喜多方市立塩川小学校	リアルタイム線量計	0.097
134	喜多方市立姥堂小学校	リアルタイム線量計	0.090
135	喜多方市立駒形小学校	リアルタイム線量計	0.100
136	喜多方市立塩川中学校	リアルタイム線量計	0.092
137	喜多方市堂島地区公民館	リアルタイム線量計	0.085
138	喜多方市塩川公民館	リアルタイム線量計	0.093
139	喜多方市姥堂地区公民館	リアルタイム線量計	0.086
140	喜多方市駒形地区公民館	リアルタイム線量計	0.109
141	中央公園	実測・公園（中央）	0.118
142	御殿場公園	実測・施設（入口）	0.086
143	日橋川緑地公園	実測・遊歩道	0.116
144	堂島公園	実測・公園（中央）	0.098
145	東岡公園	実測・公園（中央）	0.126
146	塩川総合支所	リアルタイム線量計	0.054
147	塩川駅	実測・施設（入口）	0.084
148	塩川物産館川番所	実測・施設（駐車場）	0.086
149	塩川児童クラブ	リアルタイム線量計	0.076
150	杜のくまさんinしおかわ	リアルタイム線量計	0.060
151	大田木浄化センター	リアルタイム線量計	0.073
152	塩川駐在所前道路	実測・施設（入口）	0.104
153	第3区集会所	実測・施設（入口）	0.074
154	塩川駅前交差点前広場（大津屋旅館向かい）	実測・施設（入口）	0.076
155	もりた犬猫医院前道路	実測・施設（入口）	0.100
156	ユアサ工業前道路	実測・施設（入口）	0.084
157	市営恵比寿喜田団地前道路	実測・施設（入口）	0.086
158	テクノカレッジ会津前道路	実測・施設（入口）	0.096
159	御殿場団地集会所	実測・施設（入口）	0.108
160	大沢公民館	実測・施設（入口）	0.072
161	赤星公民館	実測・施設（入口）	0.074
162	貝沼多目的集会所	実測・施設（入口）	0.098
163	上遠田多目的集会所	実測・施設（入口）	0.086
164	下遠田多目的集会所	実測・施設（入口）	0.072
165	第六多目的集会所	実測・施設（入口）	0.094
166	沖多目的集会所	実測・施設（入口）	0.072
167	柴城地区集会所	実測・施設（入口）	0.104
168	台集会所	実測・施設（入口）	0.074
169	万力公会堂	実測・施設（入口）	0.094
170	東鑑召多目的集会所	実測・施設（入口）	0.086
171	西鑑召多目的集会所	実測・施設（入口）	0.068
172	能力多目的集会所	実測・施設（入口）	0.086
173	田原集会所	実測・施設（入口）	0.064
174	大木多目的集会所	実測・施設（入口）	0.074
175	中の目多目的集会所	実測・施設（入口）	0.074
176	宮ノ目多目的集会所	実測・施設（入口）	0.104
177	反田公民館	実測・施設（入口）	0.078
178	上利根川多目的集会所	実測・施設（入口）	0.074
179	下利根川多目的集会所	実測・施設（入口）	0.074
180	小出集会所	実測・施設（入口）	0.082
181	別府公民館	実測・施設（入口）	0.074
182	高木公民館	実測・施設（入口）	0.112

No.	施設名	測定方法・測定地点	測定値
183	新井田公民館	実測・施設（入口）	0.086
184	かがみの里	実測・施設（入口）	0.074
185	新井田谷地多目的集会所	実測・施設（入口）	0.074
186	上江集会所	実測・施設（入口）	0.070
187	塩川中学校南側道路	実測・施設（入口）	0.088
188	橋本前田団地前公園	実測・施設（入口）	0.110
189	西常世公民館	実測・施設（入口）	0.064
190	東常世公民館	実測・施設（入口）	0.064
191	横道集会所	実測・施設（入口）	0.066
192	中道地集会所	実測・施設（入口）	0.094
193	上原コミュニティ集会所	実測・施設（入口）	0.088
194	金森多目的集会施設	実測・施設（入口）	0.072
195	中屋敷公民館	実測・施設（入口）	0.066
196	南屋敷公民館	実測・施設（入口）	0.094
197	松崎公民館	実測・施設（入口）	0.076
198	竹屋公民館	実測・施設（入口）	0.100
199	田中地区公民館	実測・施設（入口）	0.068
200	紙子公民館	実測・施設（入口）	0.086
201	刈麻多目的共同利用施設	実測・施設（入口）	0.084
202	大原多目的共同利用施設	実測・施設（入口）	0.064
203	唐沢婦人ホーム	実測・施設（入口）	0.084
204	深沢公民館	実測・施設（入口）	0.080
205	江添公民館	実測・施設（入口）	0.090
206	馬場新田集会所	実測・施設（入口）	0.100
207	金川集会所	実測・施設（入口）	0.068
208	三橋公会堂	実測・施設（入口）	0.076
209	上窪公民館	実測・施設（入口）	0.070
210	下窪公民館	実測・施設（入口）	0.080
211	館ノ内集会所	実測・施設（入口）	0.088
212	駒形児童クラブ	実測・施設（入口）	0.070
213	堂島児童クラブ	実測・施設（入口）	0.080
214	喜多方市立山都こども園	リアルタイム線量計	0.039
215	喜多方市立山都小学校	リアルタイム線量計	0.066
216	喜多方市立山都中学校	リアルタイム線量計	0.030
217	山都公民館	リアルタイム線量計	0.058
218	いいでのゆ	リアルタイム線量計	0.030
219	山都体育館	実測・施設（入口）	0.064
220	山都テニス・バレーコート（いいで荘）	実測・施設（入口）	0.060
221	山都森林スポーツ公園	実測・施設（入口）	0.054
222	山都総合支所	実測・施設（入口）	0.054
223	山都保健センター	実測・施設（入口）	0.056
224	飯豊とそばの里センター	実測・施設（入口）	0.052
225	山都駅	実測・施設（入口）	0.052
226	高郷児童館	リアルタイム線量計	0.026
227	喜多方市立高郷こども園	リアルタイム線量計	0.049
228	喜多方市立高郷小学校	リアルタイム線量計	0.073
229	喜多方市立高郷中学校	リアルタイム線量計	0.059
230	高郷公民館	リアルタイム線量計	0.036
231	高郷運動広場	実測・施設（中央）	冬季閉鎖
232	高郷運動広場野球場	実測・ホームベース	冬季閉鎖
233	高郷運動広場テニスコート	実測・コート（中央）	冬季閉鎖
234	高郷体育館	実測・施設（入口）	0.110
235	県営荻野漕艇場	実測・施設（入口）	0.054
236	磐見体育館	実測・施設（入口）	冬季閉鎖
237	西羽賀体育館	実測・施設（入口）	冬季閉鎖
238	カイギュウランドたかさと	実測・施設（入口）	0.056
239	ふれあいランド高郷	リアルタイム線量計	0.016
240	ふれあいランド高郷内パークゴルフ場	実測・8番グリーン	冬季閉鎖
241	高郷総合支所	リアルタイム線量計	0.052
242	萩野出張所	実測・施設（入口）	0.072
243	旧雷神山スキー場管理棟	実測・施設（入口）	0.064
244	萩野駅	実測・施設（入口）	0.066
245	高齢者生活福祉センターかたくり荘	実測・施設（入口）	0.074

※旧喜多方市塩川保育所は、塩川総合支所駐車場移転のため、H30年3月に撤去しました。

◆ 学校・保育所・こども園の環境放射線測定結果（3月分）について 平成30年4月11日（第61報）

この調査は、各学校施設等に配置されている簡易型測定器（ラディ）により測定した数値です。

* 測定の高さ・・・ 中学校では1m。小学校、保育所、こども園では50cm。

単位：マイクロシーベルト毎時

No.	施設名	測定地点	ラディ測定値	No.	施設名	測定地点	ラディ測定値	No.	施設名	測定地点	ラディ測定値
1	第一小学校	昇降口	0.072	13	塩川小学校	昇降口	0.129	25	第一保育所	昇降口	0.067
		校庭	0.073			校庭	0.142			校庭	0.061
		遊具付近	0.092			遊具付近	0.112			遊具付近	0.081
2	第二小学校	昇降口	0.091	14	姥堂小学校	昇降口	0.080	26	第四保育所	昇降口	0.051
		校庭	0.075			校庭	0.103			校庭	0.054
		遊具付近	0.092			遊具付近	0.097			遊具付近	0.061
3	松山小学校	昇降口	0.073	15	駒形小学校	昇降口	0.089	27	第一こども園	昇降口	0.070
		校庭	0.080			校庭	0.105			校庭	0.083
		遊具付近	0.086			遊具付近	0.110			遊具付近	0.070
4	上三宮小学校	昇降口	0.067	16	山都小学校	昇降口	0.060	28	第二こども園	昇降口	0.066
		校庭	0.030			校庭	0.046			校庭	0.077
		遊具付近	0.042			遊具付近	0.044			遊具付近	0.085
5	第三小学校	昇降口	0.092	17	高郷小学校	昇降口	0.038	29	第三こども園	昇降口	0.085
		校庭	0.068			校庭	積雪のため、測定不可			校庭	0.073
		遊具付近	0.063			遊具付近	積雪のため、測定不可			遊具付近	0.070
6	関柴小学校	昇降口	0.086	18	第一中学校	昇降口	0.061	30	第四こども園	昇降口	0.067
		校庭	0.057			校庭	0.061			校庭	0.075
		遊具付近	0.058			遊具付近	0.075			遊具付近	0.082
7	熊倉小学校	昇降口	0.077	19	第二中学校	昇降口	0.093	31	すぎっここども園	昇降口	0.055
		校庭	0.077			校庭	0.095			校庭	0.034
		遊具付近	0.089			遊具付近	0.097			遊具付近	0.037
8	慶徳小学校	昇降口	0.074	20	第三中学校	昇降口	0.081	32	駒形こども園	昇降口	0.086
		校庭	0.041			校庭	0.089			校庭	0.140
		遊具付近	0.044			遊具付近	0.069			遊具付近	0.106
9	豊川小学校	昇降口	0.070	21	会北中学校	昇降口	0.073	33	姥堂こども園	昇降口	0.068
		校庭	0.077			校庭	積雪のため、測定不可			校庭	0.115
		遊具付近	0.088			遊具付近	積雪のため、測定不可			遊具付近	0.103
10	熱塩小学校	昇降口	0.075	22	塩川中学校	昇降口	0.142	34	堂島こども園	昇降口	0.084
		校庭	0.067			校庭	0.111			校庭	0.081
		遊具付近	0.024			遊具付近	0.118			遊具付近	0.081
11	加納小学校	昇降口	0.073	23	山都中学校	昇降口	0.076	35	山都こども園	昇降口	0.076
		校庭	0.024			校庭	積雪のため、測定不可			校庭	0.060
		遊具付近	0.082			遊具付近	積雪のため、測定不可			遊具付近	0.076
12	堂島小学校	昇降口	0.076	24	高郷中学校	昇降口	0.071	36	高郷こども園	昇降口	0.067
		校庭	0.122			校庭	0.027			校庭	0.060
		遊具付近	0.110			遊具付近	0.068			遊具付近	0.054

◎ 過去の数値等詳細につきましては喜多方市ホームページをご覧くださいか、環境課（TEL 0241-24-5285）へお問い合わせください。

～ コ ラ ム ～ 放射線・放射性物質の基礎知識 ⑫

「放射線」という言葉を聞いて連想する病気は何でしょうか。多くの方がまず思い浮かべるのは「がん」だと思います。ある方は「放射線はがんを起こす怖いもの」と考えるでしょうし、別の方は「がんを診断・治療する時の力強い味方」と考えるかもしれません。

どちらも間違いではありません。これまでの研究では、100ミリシーベルト以上を一度に被ばくした場合、がんのリスクが高まることが報告されていますが、それ以下の線量の被ばくについては、がんのリスクの増加があるかどうかは明らかではありません。

一方で、高線量の放射線が細胞を死滅させるという点を利用して、がんの放射線治療が行われています。ただし、正常な組織が傷つかないようにするために、放射線がまっすぐ進む特徴を生かし、がん細胞だけに放射線が当たるようにします。がん治療には、数万ミリシーベルトという非常に高い線量の放射線が用いられます。

放射線はがんを発生させますが、医療面では逆にがんの診断や治療に役立つという両方の側面を持っています。身体のためになる薬でも、多量に服用すると身体に悪いのに似ています。

（参考：放射線・放射性物質Q&A 一般の皆さまへ 長崎大学発行）

～ 全国の主要都市の放射線量 ～ 原子力規制庁調べ（単位：マイクロシーベルト毎時）（3月25日現在）

北海道・札幌市(0.031)、宮城県・仙台市(0.038)、東京都・新宿区(0.046)、新潟県・新潟市(0.062)、愛知県・名古屋市(0.078)、大阪府・大阪市(0.095)、広島県・広島市(0.092)、愛媛県・松山市(0.075)、福岡県・太宰府市(0.075)、沖縄県・うるま市(0.022)

「東日本大震災関連」

喜多方市からの最新情報

編集・発行
喜多方市地震災害対策本部
☎ 0241(24)5285、(24)5221、(24)5261
Eメール
kankyo@city.kitakata.fukushima.jp

平成30年5月14日(第62報)

◆ 東京電力(株)による原子力損害賠償「相談窓口」のご案内について

東京電力株式会社津若松補償相談センターでは、法人および個人事業主様を対象とした「巡回相談窓口」、「常設相談窓口」を開設しております。

なお、巡回相談日ではご都合がつかない場合は、ご請求者様のご希望日に合わせ、個別に訪問し対応いたします。

○ 巡回相談窓口(平成30年5月～7月) ※ 事前の予約が必要になります。

開設時間 午前10時～午後3時(正午～午後1時を除く)

予約専用番号 0120-996-546

(月曜日～金曜日 土・日、祝日、年末年始を除く相談会開催日の前日まで)

予約受付時間 午前9時～午後5時

相談月日	相談場所
5月23日(水)、6月27日(水)、7月25日(水)	喜多方プラザ文化センター 1階会議室

○ 常設相談窓口

場所 福島県会津若松市インター西52(アピオ内)

開設日 月曜日～金曜日(土・日、祝日、年末年始を除きます)

時間 午前9時～午後5時(昼休みも受け付けます)

予約専用番号 0120-996-546

○ 電話での各種ご案内・ご相談

東京電力株式会社 福島補償相談室(コールセンター)

電話番号:0120-926-404 受付時間:午前9時～午後7時(土・日、祝日は午前9時～午後5時)

◆ 食品等の放射能簡易検査について

市では、市民の皆さんの食品に対する放射性物質の不安を解消し、食品等の安全・安心を確保するために、家庭菜園等で栽培された農産物等についての検査(無料)を実施しています。

○ 検査をする際に、ご本人確認をしますので身分証明書(運転免許証、健康保険証、マイナンバーカード(写真入り))などを必ずご持参ください。

※ 簡易測定のため、検査結果はあくまでも目安であり、公的に証明するものではありません。

予約電話 本庁環境課 0241(24)5285
熱塩加納総合支所住民課 0241(36)2113
塩川総合支所住民課 0241(27)2400
山都総合支所住民課 0241(38)3825
高郷総合支所住民課 0241(44)2113

検査は予約制です。

事前に電話や来庁して予約をお願いします。

予約時間 平日の8時30分から17時まで。

(土、日、祝日は除きます。)

【問合せ 環境課 原発事故対策室 0241-24-5285】

◆ 市施設等の環境放射線測定結果について（4月12日、13日）

平成30年5月14日（第62報）

[測定高] 1m（小学校、保育所、こども園、児童館については50cm）

単位：マイクロシーベルト毎時

No.	施設名	測定方法・測定地点	測定値	No.	施設名	測定方法・測定地点	測定値
1	さくらっこ保育園	リアルタイム線量計	0.045	61	西四ツ谷公園	実測・施設（入口）	0.066
2	道光保育所	リアルタイム線量計	0.059	62	東町公園	実測・施設（入口）	0.088
3	桜ヶ丘育児園	リアルタイム線量計	0.049	63	中山森林公園	実測・公園（中央）	冬季閉園
4	喜多方市立第三こども園	リアルタイム線量計	0.057	64	喜多方市熊倉公民館	リアルタイム線量計	0.070
5	きっずはうす	実測・園庭（中央）	0.064	65	喜多方プラザ（喜多方市中央公民館）	リアルタイム線量計	0.075
6	ドレミ保育園	リアルタイム線量計	0.045	66	喜多方市松山公民館	リアルタイム線量計	0.059
7	どんぐりの森	リアルタイム線量計	0.044	67	喜多方市上三宮公民館	リアルタイム線量計	0.055
8	医療法人 昨雲会たんぼぼ保育園	リアルタイム線量計	0.056	68	岩月交遊館	リアルタイム線量計	0.069
9	喜多方市第四保育所	リアルタイム線量計	0.056	69	喜多方市慶徳公民館	実測・施設（入口）	0.066
10	東町のびやか保育園	リアルタイム線量計	0.055	70	喜多方市豊川公民館	リアルタイム線量計	0.053
11	東町さつき保育所	リアルタイム線量計	0.055	71	喜多方市厚生会館	リアルタイム線量計	0.064
12	喜多方市第一保育所	リアルタイム線量計	0.061	72	喜多方市勤労青少年ホーム	リアルタイム線量計	0.079
13	喜多方市熊倉児童館	リアルタイム線量計	0.076	73	喜多方市関柴公民館	リアルタイム線量計	0.072
14	喜多方市慶徳児童館	リアルタイム線量計	0.058	74	押切川公園体育館	実測・施設（入口）	0.082
15	喜多方市豊川児童館	実測・施設（入口）	0.082	75	押切川公園スポーツ広場	リアルタイム線量計	0.066
16	松山児童クラブ館（旧幼稚園）	リアルタイム線量計	0.067	76	押切川公園野球場	実測・施設（入口）	0.082
17	喜多方市上三宮児童館	実測・施設（入口）	0.090	77	喜多方市民プール	実測・施設（入口）	0.078
18	喜多方市岩月児童館	実測・園庭（中央）	0.080	78	ひばりが丘球場	実測・施設（入口）	0.076
19	喜多方児童クラブ館	実測・施設（入口）	0.088	79	喜多方市総合福祉センター	実測・施設（入口）	0.086
20	喜多方市関柴児童館	実測・園庭（中央）	0.072	80	喜多方市水道課	実測・施設（入口）	0.078
21	喜多方市中央児童館	実測・施設（入口）	0.108	81	農村婦人の家	実測・施設（入口）	0.086
22	喜多方市立熊倉幼稚園	リアルタイム線量計	0.077	82	喜多方駅	実測・施設（入口）	0.068
23	いずみ幼稚園（私立）	リアルタイム線量計	0.056	83	喜多方市美術館	実測・施設（入口）	0.094
24	喜多方市立岩月幼稚園	リアルタイム線量計	0.056	84	喜多方市立図書館	実測・施設（入口）	0.080
25	信愛幼稚園（私立）	実測・園庭（中央）	0.088	85	ふれあいパーク喜多の郷	リアルタイム線量計	0.058
26	千草幼稚園（私立）	リアルタイム線量計	0.052	86	福島県立喜多方東高等学校	リアルタイム線量計	0.068
27	旧喜多方市立慶徳幼稚園	リアルタイム線量計	0.049	87	福島県立喜多方桐桜高等学校	リアルタイム線量計	0.051
28	旧喜多方市立豊川幼稚園	リアルタイム線量計	0.071	88	福島県立喜多方高等学校	リアルタイム線量計	0.073
29	旧喜多方市立上三宮幼稚園	リアルタイム線量計	0.051	89	福島県立耶麻農業高等学校	リアルタイム線量計	0.066
30	喜多方市立第一こども園	リアルタイム線量計	0.057	90	喜多方准看護高等専修学校	リアルタイム線量計	0.062
31	喜多方市立第二こども園	リアルタイム線量計	0.068	91	旧根小屋分校	リアルタイム線量計	0.037
32	喜多方市立第四こども園	リアルタイム線量計	0.061	92	おぐに交流の郷	リアルタイム線量計	0.052
33	喜多方市立熊倉小学校	リアルタイム線量計	0.081	93	喜多方市役所	リアルタイム線量計	0.060
34	喜多方市立慶徳小学校	リアルタイム線量計	0.076	94	熊倉上集会所	実測・施設（入口）	0.098
35	喜多方市立豊川小学校	リアルタイム線量計	0.087	95	熊倉下集落センター	実測・施設（入口）	0.090
36	喜多方市立松山小学校	リアルタイム線量計	0.097	96	高柳集会所	実測・施設（入口）	0.082
37	喜多方市立上三宮小学校	リアルタイム線量計	0.087	97	吉沢集落センター	実測・施設（入口）	0.064
38	喜多方市立第三小学校	リアルタイム線量計	0.090	98	館多目的集会所	実測・施設（入口）	0.080
39	喜多方市立第一小学校	リアルタイム線量計	0.077	99	道地集会所	実測・施設（入口）	0.072
40	喜多方市立第二小学校	リアルタイム線量計	0.089	100	小沼沢集会所	実測・施設（入口）	0.102
41	喜多方市立関柴小学校	リアルタイム線量計	0.087	101	小沼集落センター	実測・施設（入口）	0.076
42	喜多方市立第一中学校	リアルタイム線量計	0.067	102	泉水寺	実測・施設（入口）	0.052
43	喜多方市立第二中学校	リアルタイム線量計	0.067	103	金沢集落センター	実測・施設（入口）	0.054
44	喜多方市立第三中学校	リアルタイム線量計	0.066	104	勝本公民館	実測・施設（入口）	0.066
45	大荒井公園	実測・公園（中央）	0.062	105	七本木集会所	実測・施設（入口）	0.068
46	経壇公園	実測・施設（入口）	0.086	106	本林多目的生活共同施設	実測・施設（入口）	0.080
47	桜壇公園	実測・施設（入口）	0.082	107	川前集落自治会館	実測・施設（入口）	0.092
48	桜ガ丘公園	実測・施設（入口）	0.072	108	芦平多目的集会施設	実測・施設（入口）	0.070
49	常盤台公園	実測・施設（入口）	0.082	109	萩平部落集会所	実測・施設（入口）	0.068
50	西四ツ谷南公園	実測・施設（入口）	0.078	110	獅子沢集落センター	実測・施設（入口）	0.094
51	花園公園	実測・施設（入口）	0.080	111	ひめさゆり保育園	リアルタイム線量計	0.055
52	東桜ガ丘公園	実測・施設（入口）	0.050	112	喜多方市立すぎっここども園	リアルタイム線量計	0.057
53	上高嶺公園	実測・施設（入口）	0.086	113	喜多方市立加納小学校	リアルタイム線量計	0.069
54	権現森公園	実測・公園（中央）	0.106	114	喜多方市立熱塩小学校	リアルタイム線量計	0.078
55	御清水公園	実測・施設（入口）	0.072	115	喜多方市立会北中学校	リアルタイム線量計	0.070
56	天満公園	実測・公園（中央）	0.074	116	熱塩加納総合支所	リアルタイム線量計	0.058
57	さつきが丘公園	実測・施設（入口）	0.082	117	喜多方市熱塩加納公民館	リアルタイム線量計	0.069
58	上三宮公園	実測・施設（入口）	0.074	118	熱塩加納体育館	実測・施設（入口）	0.072
59	上ノ山墓地公園	実測・施設（入口）	0.050	119	熱塩加納運動場	実測・運動場（中央）	0.072
60	北町公園	実測・施設（入口）	0.072	120	夢の森	実測・施設（入口）	0.066

No.	施設名	測定方法・測定地点	測定値	No.	施設名	測定方法・測定地点	測定値
121	ひめさゆり浪漫館	実測・施設（入口）	0.060	183	かがみの里	実測・施設（入口）	0.050
122	喜多方市日中線記念館	実測・施設（広場）	0.074	184	新井田谷地多目的集会所	実測・施設（入口）	0.076
123	熱塩温泉バスターミナル	実測・ローリー（中央）	0.058	185	上江集会所	実測・施設（入口）	0.042
124	熱塩加納児童クラブ	実測・施設（入口）	0.078	186	塩川中学校南側道路	実測・施設（入口）	0.078
125	塩川すこやか育児園	実測・園庭（中央）	0.088	187	橋本前田団地前公園	実測・施設（入口）	0.098
126	こすもす保育園	リアルタイム線量計	0.051	188	西常世公民館	実測・施設（入口）	0.054
127	喜多方市立堂島こども園	リアルタイム線量計	0.078	189	東常世公民館	実測・施設（入口）	0.068
128	喜多方市立姥堂こども園	リアルタイム線量計	0.083	190	横道集会所	実測・施設（入口）	0.074
129	喜多方市立駒形こども園	リアルタイム線量計	0.061	191	中道地集会所	実測・施設（入口）	0.090
130	塩川幼稚園（私立）	実測・園庭（中央）	0.092	192	上原コミュニティ集会所	実測・施設（入口）	0.072
131	喜多方市立堂島小学校	リアルタイム線量計	0.102	193	金森多目的集会施設	実測・施設（入口）	0.066
132	喜多方市立塩川小学校	リアルタイム線量計	0.096	194	中屋敷公民館	実測・施設（入口）	0.062
133	喜多方市立姥堂小学校	リアルタイム線量計	0.095	195	南屋敷公民館	実測・施設（入口）	0.096
134	喜多方市立駒形小学校	リアルタイム線量計	0.103	196	松崎公民館	実測・施設（入口）	0.078
135	喜多方市立塩川中学校	リアルタイム線量計	0.085	197	竹屋公民館	実測・施設（入口）	0.088
136	喜多方市堂島地区公民館	リアルタイム線量計	0.091	198	田中地区公民館	実測・施設（入口）	0.070
137	喜多方市塩川公民館	リアルタイム線量計	0.094	199	紙子公民館	実測・施設（入口）	0.082
138	喜多方市姥堂地区公民館	リアルタイム線量計	0.089	200	刈麻多目的共同利用施設	実測・施設（入口）	0.064
139	喜多方市駒形地区公民館	リアルタイム線量計	0.109	201	大原多目的共同利用施設	実測・施設（入口）	0.074
140	中央公園	実測・公園（中央）	0.122	202	唐沢婦人ホーム	実測・施設（入口）	0.074
141	御殿場公園	実測・施設（入口）	0.098	203	深沢公民館	実測・施設（入口）	0.078
142	日橋川緑地公園	実測・遊歩道	0.120	204	江添公民館	実測・施設（入口）	0.092
143	堂島公園	実測・公園（中央）	0.092	205	馬場新田集会所	実測・施設（入口）	0.084
144	東岡公園	実測・公園（中央）	0.102	206	金川集会所	実測・施設（入口）	0.064
145	塩川総合支所	リアルタイム線量計	0.055	207	三橋公会堂	実測・施設（入口）	0.088
146	塩川駅	実測・施設（入口）	0.086	208	上窪公民館	実測・施設（入口）	0.080
147	塩川物産館川番所	実測・施設（駐車場）	0.092	209	下窪公民館	実測・施設（入口）	0.070
148	塩川児童クラブ	リアルタイム線量計	0.078	210	館ノ内集会所	実測・施設（入口）	0.082
149	杜のくまさんinしおかわ	リアルタイム線量計	0.058	211	駒形児童クラブ	実測・施設（入口）	0.072
150	大田木浄化センター	リアルタイム線量計	0.075	212	堂島児童クラブ	実測・施設（入口）	0.072
151	塩川駐在所前道路	実測・施設（入口）	0.082	213	喜多方市立山都こども園	リアルタイム線量計	0.055
152	第3区集会所	実測・施設（入口）	0.082	214	喜多方市立山都小学校	リアルタイム線量計	0.079
153	塩川駅前交差点前広場（大津屋旅館向かい）	実測・施設（入口）	0.116	215	喜多方市立山都中学校	リアルタイム線量計	0.064
154	もりた犬猫医院前道路	実測・施設（入口）	0.096	216	山都公民館	リアルタイム線量計	0.059
155	ユアサ工業前道路	実測・施設（入口）	0.084	217	いいでのゆ	リアルタイム線量計	0.077
156	市営恵比寿喜田団地前道路	実測・施設（入口）	0.094	218	山都体育館	実測・施設（入口）	0.070
157	テクノカレッジ会津前道路	実測・施設（入口）	0.070	219	山都テニス・バレーコート（いいで荘）	実測・施設（入口）	0.062
158	御殿場団地集会所	実測・施設（入口）	0.092	220	山都森林スポーツ公園	実測・施設（入口）	0.056
159	大沢公民館	実測・施設（入口）	0.062	221	山都総合支所	実測・施設（入口）	0.066
160	赤星公民館	実測・施設（入口）	0.052	222	山都保健センター	実測・施設（入口）	0.088
161	貝沼多目的集会所	実測・施設（入口）	0.096	223	飯豊とそばの里センター	実測・施設（入口）	0.064
162	上遠田多目的集会所	実測・施設（入口）	0.070	224	山都駅	実測・施設（入口）	0.056
163	下遠田多目的集会所	実測・施設（入口）	0.048	225	高郷児童クラブ館（旧荻野保育所）	リアルタイム線量計	0.057
164	第六多目的集会所	実測・施設（入口）	0.062	226	喜多方市立高郷こども園	リアルタイム線量計	0.065
165	沖多目的集会所	実測・施設（入口）	0.072	227	喜多方市立高郷小学校	リアルタイム線量計	0.074
166	柴城地区集会所	実測・施設（入口）	0.096	228	喜多方市立高郷中学校	リアルタイム線量計	0.060
167	台集会所	実測・施設（入口）	0.060	229	高郷公民館	リアルタイム線量計	0.058
168	万力公会堂	実測・施設（入口）	0.074	230	高郷運動広場	実測・施設（中央）	0.082
169	東鑑召多目的集会所	実測・施設（入口）	0.084	231	高郷運動広場野球場	実測・ホームベース	0.098
170	西鑑召多目的集会所	実測・施設（入口）	0.082	232	高郷運動広場テニスコート	実測・コート（中央）	0.080
171	能力多目的集会所	実測・施設（入口）	0.086	233	高郷体育館	実測・施設（入口）	0.114
172	田原集会所	実測・施設（入口）	0.062	234	県営荻野漕艇場	実測・施設（入口）	0.058
173	大木多目的集会所	実測・施設（入口）	0.090	235	磐見体育館	実測・施設（入口）	0.104
174	中の目多目的集会所	実測・施設（入口）	0.074	236	西羽賀体育館	実測・施設（入口）	0.104
175	宮ノ目多目的集会所	実測・施設（入口）	0.076	237	カイギュウランドたかさと	実測・施設（入口）	0.082
176	反田公民館	実測・施設（入口）	0.050	238	ふれあいランド高郷	リアルタイム線量計	0.054
177	上利根川多目的集会所	実測・施設（入口）	0.084	239	ふれあいランド高郷内パークゴルフ場	実測・8番グリーン	0.058
178	下利根川多目的集会所	実測・施設（入口）	0.068	240	高郷総合支所	リアルタイム線量計	0.055
179	小出集会所	実測・施設（入口）	0.068	241	荻野出張所	実測・施設（入口）	0.060
180	別府公民館	実測・施設（入口）	0.076	242	旧雷神山スキー場管理棟	実測・施設（入口）	0.074
181	高木公民館	実測・施設（入口）	0.104	243	荻野駅	実測・施設（入口）	0.066
182	新井田公民館	実測・施設（入口）	0.088	244	高齢者生活福祉センターかたくり荘	実測・施設（入口）	0.064

※旧喜多方市塩川保育所は、塩川総合支所駐車場移転のため、H30年3月に撤去しました。

◆ 学校・保育所・こども園の環境放射線測定結果（4月分）について 平成30年5月14日（第62報）

この調査は、各学校施設等に配置されている簡易型測定器（ラディ）により測定した数値です。

* 測定の高さ・・・中学校では1m。小学校、保育所、こども園では50cm。

単位：マイクロシーベルト毎時

No.	施設名	測定地点	ラディ測定値	No.	施設名	測定地点	ラディ測定値	No.	施設名	測定地点	ラディ測定値
1	第一小学校	昇降口	0.086~0.089	13	塩川小学校	昇降口	0.095~0.139	25	第一保育所	昇降口	0.073~0.078
		校庭	0.075~0.081			校庭	0.133~0.135			校庭	0.079~0.081
		遊具付近	0.084~0.089			遊具付近	0.094~0.152			遊具付近	0.084~0.095
2	第二小学校	昇降口	0.083~0.095	14	姥堂小学校	昇降口	0.075~0.084	26	第一こども園	昇降口	0.071~0.077
		校庭	0.075~0.090			校庭	0.094~0.122			校庭	0.080~0.092
		遊具付近	0.085~0.096			遊具付近	0.097~0.108			遊具付近	0.079~0.092
3	松山小学校	昇降口	0.083~0.084	15	駒形小学校	昇降口	0.102~0.109	27	第二こども園	昇降口	0.069~0.081
		校庭	0.087~0.099			校庭	0.107~0.110			校庭	0.080~0.088
		遊具付近	0.099~0.109			遊具付近	0.104~0.107			遊具付近	0.075~0.085
4	上三宮小学校	昇降口	0.080~0.085	16	山都小学校	昇降口	0.062~0.069	28	第三こども園	昇降口	0.086~0.100
		校庭	0.077~0.081			校庭	0.070~0.081			校庭	0.070~0.073
		遊具付近	0.092~0.102			遊具付近	0.071~0.073			遊具付近	0.074~0.084
5	第三小学校	昇降口	0.076~0.092	17	高郷小学校	昇降口	0.084~0.086	29	第四こども園	昇降口	0.070~0.088
		校庭	0.078~0.086			校庭	0.080~0.082			校庭	0.069~0.098
		遊具付近	0.082~0.095			遊具付近	0.077~0.090			遊具付近	0.075~0.095
6	関柴小学校	昇降口	0.085~0.090	18	第一中学校	昇降口	0.072~0.077	30	すぎっここども園	昇降口	0.054~0.058
		校庭	0.084			校庭	0.066~0.073			校庭	0.084~0.087
		遊具付近	0.096~0.100			遊具付近	0.065~0.069			遊具付近	0.099~0.104
7	熊倉小学校	昇降口	0.076~0.080	19	第二中学校	昇降口	0.100~0.103	31	駒形こども園	昇降口	0.079~0.096
		校庭	0.080~0.085			校庭	0.090~0.096			校庭	0.136~0.144
		遊具付近	0.080~0.088			遊具付近	0.087~0.102			遊具付近	0.107~0.123
8	慶徳小学校	昇降口	0.077~0.086	20	第三中学校	昇降口	0.074~0.087	32	姥堂こども園	昇降口	0.070~0.078
		校庭	0.090~0.102			校庭	0.088~0.092			校庭	0.104~0.110
		遊具付近	0.086~0.095			遊具付近	0.094~0.102			遊具付近	0.105~0.119
9	豊川小学校	昇降口	0.084~0.089	21	会北中学校	昇降口	0.081~0.087	33	堂島こども園	昇降口	0.077~0.109
		校庭	0.086~0.091			校庭	0.077~0.083			校庭	0.081~0.090
		遊具付近	0.095~0.114			遊具付近	0.077~0.093			遊具付近	0.072~0.092
10	熱塩小学校	昇降口	0.077~0.089	22	塩川中学校	昇降口	0.131~0.141	34	山都こども園	昇降口	0.079~0.083
		校庭	0.081~0.087			校庭	0.097~0.111			校庭	0.088~0.096
		遊具付近	0.082~0.096			遊具付近	0.124~0.144			遊具付近	0.072~0.076
11	加納小学校	昇降口	0.068~0.085	23	山都中学校	昇降口	0.101~0.115	35	高郷こども園	昇降口	0.073
		校庭	0.071~0.088			校庭	0.098~0.112			校庭	0.075~0.091
		遊具付近	0.102~0.120			遊具付近	0.099~0.114			遊具付近	0.098~0.104
12	堂島小学校	昇降口	0.092~0.097	24	高郷中学校	昇降口	0.065~0.078				
		校庭	0.119~0.122			校庭	0.058~0.065				
		遊具付近	0.119~0.124			遊具付近	0.084~0.110				

◎ 過去の数値等詳細につきましては喜多方市ホームページをご覧くださいか、環境課（TEL 0241-24-5285）へお問い合わせください。

～ コ ラ ム ～ 放射線・放射性物質の基礎知識 ⑬

放射線の問題で、よく「半減期」という言葉を聞きますが、どのようなことを指すのでしょうか？

「半減期」とは読んで字のごとく、「半分になるまでの時間」です。具体的には放射性ヨウ素や放射性セシウムなどの放射性物質が半分になるまでの時間を言います。

放射性物質は不安定な構造をしており、安定な物質になろうとする過程の中で放射線を出します。半減期が約8日間のヨウ素131は、放射線を出しながら約8日間で半分が「キセノン」というガス状の放射線を出さない物質に変わります。そのため、原発事故から6年以上がたち、県内で放射性ヨウ素が検出されることはありません。

一方、放射性セシウムの半減期は、「セシウム134」で約2年、「セシウム137」で約30年です。ただ、体内に入った場合、体内のセシウムの量が半分になるのに30年かかるのではなく、小児であれば2カ月程度、大人でも3カ月程度です。これは人間の体が常に代謝し、セシウムが体外に排出されるためです。これを「生物学的半減期」と呼び、「物理学的半減期」とは区別をして考える必要があります。

（参考：放射線・放射性物質Q&A① 長崎大学発行）

～ 全国の主要都市の放射線量 ～ 原子力規制庁調べ（単位：マイクロシーベルト毎時）（4月22日現在）

北海道・札幌市(0.037)、宮城県・仙台市(0.038)、東京都・新宿区(0.047)、新潟県・新潟市(0.066)、愛知県・名古屋市(0.065)
大阪府・大阪市(0.078)、広島県・広島市(0.082)、愛媛県・松山市(0.077)、福岡県・太宰府市(0.058)、沖縄県・うるま市(0.022)

◆ リアルタイム線量測定システムに関する住民説明会開催のお知らせ

原子力規制庁は、避難指示・解除区域市町村外のリアルタイム線量測定システムについて、線量が十分に低く安定している地点から撤去し、避難指示・解除区域市町村へ移設するなどの方針を決定しました。つきましては、この見直しについて、原子力規制庁が市民向けの説明会を開催します。
なお、事前申込は不要です。

- 日 時 平成30年7月16日(月・祝)
開場13:00 開始13:30 ~ 終了15:30
- 場 所 喜多方プラザ文化センター 小ホール
- 対 象 者 喜多方市内に居住、又は通勤・通学している方
- 主催・問合せ 原子力規制庁 監視情報課
電話 03-5114-2125



リアルタイム線量測定システム

◆ 東京電力(株)による原子力損害賠償「相談窓口」のご案内について

東京電力株式会社社会津若松補償相談センターでは、法人および個人事業主様を対象とした「巡回相談窓口」、「常設相談窓口」を開設しております。

なお、巡回相談日ではご都合がつかない場合は、ご請求者様のご希望日に合わせ、個別に訪問し対応いたします。

- 巡回相談窓口(平成30年6月~8月) ※ 事前の予約が必要になります。

開設時間 午前10時~午後3時(正午~午後1時を除く)

予約専用番号 0120-996-546

(月曜日~金曜日 土・日、祝日、年末年始を除く相談会開催日の前日まで)

予約受付時間 午前9時~午後5時

相談月日	相談場所	
6月27日(水)	喜多方プラザ文化センター	第一会議室(1階)
7月25日(水)	喜多方プラザ文化センター	第二会議室(2階)
8月22日(水)	喜多方プラザ文化センター	第一練習室(音楽・1階)

- 常設相談窓口

場 所 福島県会津若松市インター西52(アピオ内)

開設日 月曜日~金曜日(土・日、祝日、年末年始を除きます)

時 間 午前9時~午後5時(昼休みも受け付けます)

予約専用番号 0120-996-546

- 電話での各種ご案内・ご相談

東京電力株式会社 福島補償相談室(コールセンター)

電話番号:0120-926-404 受付時間:午前9時~午後7時(土・日、祝日は午前9時~午後5時)

◆ 市施設等の環境放射線測定結果について（5月16日、18日）

平成30年6月14日（第63報）

[測定高] 1m（小学校、保育所、こども園、児童館については50cm）

単位：マイクロシーベルト毎時

No.	施設名	測定方法・測定地点	測定値	No.	施設名	測定方法・測定地点	測定値
1	さくらっこ保育園	リアルタイム線量計	0.044	61	西四ツ谷公園	実測・施設（入口）	0.076
2	道光保育所	リアルタイム線量計	0.060	62	東町公園	実測・施設（入口）	0.074
3	桜ヶ丘育児園	リアルタイム線量計	0.048	63	中山森林公園	実測・公園（中央）	0.076
4	喜多方市立第三こども園	リアルタイム線量計	0.056	64	喜多方市熊倉公民館	リアルタイム線量計	0.070
5	きっずはうす	実測・園庭（中央）	0.068	65	喜多方プラザ（喜多方市中央公民館）	リアルタイム線量計	0.081
6	ドレミ保育園	リアルタイム線量計	0.044	66	喜多方市松山公民館	リアルタイム線量計	0.057
7	どんぐりの森	リアルタイム線量計	0.041	67	喜多方市上三宮公民館	リアルタイム線量計	0.053
8	医療法人 昨雲会たんぼぼ保育園	リアルタイム線量計	0.055	68	岩月交遊館	リアルタイム線量計	0.064
9	喜多方市第四保育所	リアルタイム線量計	0.055	69	喜多方市慶徳公民館	実測・施設（入口）	0.064
10	東町のびやか保育園	リアルタイム線量計	0.056	70	喜多方市豊川公民館	リアルタイム線量計	0.053
11	東町さつき保育所	リアルタイム線量計	0.056	71	喜多方市厚生会館	リアルタイム線量計	0.066
12	喜多方市第一保育所	リアルタイム線量計	0.059	72	喜多方市勤労青少年ホーム	リアルタイム線量計	0.080
13	喜多方市熊倉児童館	リアルタイム線量計	0.073	73	喜多方市関柴公民館	リアルタイム線量計	0.071
14	喜多方市慶徳児童館	リアルタイム線量計	0.057	74	押切川公園体育館	実測・施設（入口）	0.084
15	喜多方市豊川児童館	実測・施設（入口）	0.076	75	押切川公園スポーツ広場	可搬型モニタリングポスト	0.063
16	松山児童クラブ館（旧幼稚園）	リアルタイム線量計	0.064	76	押切川公園野球場	実測・施設（入口）	0.078
17	喜多方市上三宮児童館	実測・施設（入口）	0.092	77	喜多方市民プール	実測・施設（入口）	0.068
18	喜多方市岩月児童館	実測・園庭（中央）	0.076	78	ひばりが丘球場	実測・施設（入口）	0.092
19	喜多方児童クラブ館	実測・施設（入口）	0.078	79	喜多方市総合福祉センター	実測・施設（入口）	0.074
20	喜多方市関柴児童館	実測・園庭（中央）	0.080	80	喜多方市水道課	実測・施設（入口）	0.084
21	喜多方市中央児童館	実測・施設（入口）	0.094	81	農村婦人の家	実測・施設（入口）	0.078
22	喜多方市立熊倉幼稚園	リアルタイム線量計	0.075	82	喜多方駅	実測・施設（入口）	0.088
23	いずみ幼稚園（私立）	リアルタイム線量計	0.054	83	喜多方市美術館	実測・施設（入口）	0.080
24	喜多方市立岩月幼稚園	リアルタイム線量計	0.055	84	喜多方市立図書館	実測・施設（入口）	0.094
25	信愛幼稚園（私立）	実測・園庭（中央）	0.074	85	ふれあいパーク喜多の郷	リアルタイム線量計	0.058
26	千草幼稚園（私立）	リアルタイム線量計	0.051	86	福島県立喜多方東高等学校	リアルタイム線量計	0.068
27	旧喜多方市立慶徳幼稚園	リアルタイム線量計	0.048	87	福島県立喜多方桐桜高等学校	リアルタイム線量計	0.054
28	旧喜多方市立豊川幼稚園	リアルタイム線量計	0.067	88	福島県立喜多方高等学校	リアルタイム線量計	0.070
29	旧喜多方市立上三宮幼稚園	リアルタイム線量計	0.050	89	福島県立耶麻農業高等学校	リアルタイム線量計	0.066
30	喜多方市立第一こども園	リアルタイム線量計	0.056	90	喜多方准看護高等専修学校	リアルタイム線量計	0.060
31	喜多方市立第二こども園	リアルタイム線量計	0.066	91	旧根小屋分校	可搬型モニタリングポスト	0.039
32	喜多方市立第四こども園	リアルタイム線量計	0.062	92	おぐに交流の郷	可搬型モニタリングポスト	0.048
33	喜多方市立熊倉小学校	リアルタイム線量計	0.082	93	喜多方市役所	リアルタイム線量計	0.059
34	喜多方市立慶徳小学校	リアルタイム線量計	0.083	94	熊倉上集会所	実測・施設（入口）	0.078
35	喜多方市立豊川小学校	リアルタイム線量計	0.091	95	熊倉下集落センター	実測・施設（入口）	0.082
36	喜多方市立松山小学校	リアルタイム線量計	0.093	96	高柳集会所	実測・施設（入口）	0.078
37	喜多方市立上三宮小学校	リアルタイム線量計	0.092	97	吉沢集落センター	実測・施設（入口）	0.078
38	喜多方市立第三小学校	リアルタイム線量計	0.091	98	館多目的集会所	実測・施設（入口）	0.076
39	喜多方市立第一小学校	リアルタイム線量計	0.074	99	道地集会所	実測・施設（入口）	0.064
40	喜多方市立第二小学校	リアルタイム線量計	0.087	100	小沼沢集会所	実測・施設（入口）	0.092
41	喜多方市立関柴小学校	リアルタイム線量計	0.081	101	小沼集落センター	実測・施設（入口）	0.070
42	喜多方市立第一中学校	リアルタイム線量計	0.067	102	泉水寺	実測・施設（入口）	0.066
43	喜多方市立第二中学校	リアルタイム線量計	0.069	103	金沢集落センター	実測・施設（入口）	0.054
44	喜多方市立第三中学校	リアルタイム線量計	0.067	104	勝本公民館	実測・施設（入口）	0.084
45	大荒井公園	実測・公園（中央）	0.070	105	七本木集会所	実測・施設（入口）	0.078
46	経壇公園	実測・施設（入口）	0.078	106	本林多目的生活共同施設	実測・施設（入口）	0.084
47	桜壇公園	実測・施設（入口）	0.084	107	川前集落自治会館	実測・施設（入口）	0.082
48	桜ガ丘公園	実測・施設（入口）	0.082	108	芦平多目的集会施設	実測・施設（入口）	0.076
49	常盤台公園	実測・施設（入口）	0.086	109	萩平部落集会所	実測・施設（入口）	0.076
50	西四ツ谷南公園	実測・施設（入口）	0.090	110	獅子沢集落センター	実測・施設（入口）	0.078
51	花園公園	実測・施設（入口）	0.078	111	ひめさゆり保育園	リアルタイム線量計	0.055
52	東桜ガ丘公園	実測・施設（入口）	0.078	112	喜多方市立すぎっここども園	リアルタイム線量計	0.054
53	上高嶺公園	実測・施設（入口）	0.074	113	喜多方市立加納小学校	リアルタイム線量計	0.064
54	権現森公園	実測・公園（中央）	0.106	114	喜多方市立熱塩小学校	リアルタイム線量計	0.070
55	御清水公園	実測・施設（入口）	0.084	115	喜多方市立会北中学校	リアルタイム線量計	0.070
56	天満公園	実測・公園（中央）	0.068	116	熱塩加納総合支所	可搬型モニタリングポスト	0.057
57	さつきが丘公園	実測・施設（入口）	0.090	117	喜多方市熱塩加納公民館	リアルタイム線量計	0.068
58	上三宮公園	実測・施設（入口）	0.066	118	熱塩加納体育館	実測・施設（入口）	0.090
59	上ノ山墓地公園	実測・施設（入口）	0.056	119	熱塩加納運動場	実測・運動場（中央）	0.082
60	北町公園	実測・施設（入口）	0.072	120	夢の森	実測・施設（入口）	0.080

No.	施設名	測定方法・測定地点	測定値	No.	施設名	測定方法・測定地点	測定値
121	ひめさゆり浪漫館	実測・施設（入口）	0.078	183	かがみの里	実測・施設（入口）	0.078
122	喜多方市日中線記念館	実測・施設（広場）	0.086	184	新井田谷地多目的集会所	実測・施設（入口）	0.076
123	熱塩温泉バスターミナル	実測・ローラー（中央）	0.086	185	上江集会所	実測・施設（入口）	0.078
124	熱塩加納児童クラブ	実測・施設（入口）	0.080	186	塩川中学校南側道路	実測・施設（入口）	0.094
125	塩川すこやか育児園	実測・園庭（中央）	0.088	187	橋本前田団地前公園	実測・施設（入口）	0.086
126	こすもす保育園	リアルタイム線量計	0.052	188	西常世公民館	実測・施設（入口）	0.062
127	喜多方市立堂島こども園	リアルタイム線量計	0.075	189	東常世公民館	実測・施設（入口）	0.070
128	喜多方市立姥堂こども園	リアルタイム線量計	0.079	190	横道集会所	実測・施設（入口）	0.068
129	喜多方市立駒形こども園	リアルタイム線量計	0.060	191	中道地集会所	実測・施設（入口）	0.070
130	塩川幼稚園（私立）	実測・園庭（中央）	0.096	192	上原コミュニティ集会所	実測・施設（入口）	0.078
131	喜多方市立堂島小学校	リアルタイム線量計	0.100	193	金森多目的集会施設	実測・施設（入口）	0.070
132	喜多方市立塩川小学校	リアルタイム線量計	0.097	194	中屋敷公民館	実測・施設（入口）	0.062
133	喜多方市立姥堂小学校	リアルタイム線量計	0.089	195	南屋敷公民館	実測・施設（入口）	0.082
134	喜多方市立駒形小学校	リアルタイム線量計	0.100	196	松崎公民館	実測・施設（入口）	0.080
135	喜多方市立塩川中学校	リアルタイム線量計	0.082	197	竹屋公民館	実測・施設（入口）	0.074
136	喜多方市堂島地区公民館	リアルタイム線量計	0.089	198	田中地区公民館	実測・施設（入口）	0.064
137	喜多方市塩川公民館	リアルタイム線量計	0.093	199	紙子公民館	実測・施設（入口）	0.084
138	喜多方市姥堂地区公民館	リアルタイム線量計	0.084	200	刈麻多目的共同利用施設	実測・施設（入口）	0.072
139	喜多方市駒形地区公民館	リアルタイム線量計	0.105	201	大原多目的共同利用施設	実測・施設（入口）	0.078
140	中央公園	実測・公園（中央）	0.118	202	唐沢婦人ホーム	実測・施設（入口）	0.084
141	御殿場公園	実測・施設（入口）	0.088	203	深沢公民館	実測・施設（入口）	0.104
142	日橋川緑地公園	実測・遊歩道	0.094	204	江添公民館	実測・施設（入口）	0.068
143	堂島公園	実測・公園（中央）	0.092	205	馬場新田集会所	実測・施設（入口）	0.090
144	東岡公園	実測・公園（中央）	0.102	206	金川集会所	実測・施設（入口）	0.072
145	塩川総合支所	可搬型モニタリングポスト	0.053	207	三橋公会堂	実測・施設（入口）	0.066
146	塩川駅	実測・施設（入口）	0.074	208	上窪公民館	実測・施設（入口）	0.078
147	塩川物産館川番所	実測・施設（駐車場）	0.066	209	下窪公民館	実測・施設（入口）	0.080
148	塩川児童クラブ	リアルタイム線量計	0.075	210	館ノ内集会所	実測・施設（入口）	0.070
149	杜のくまさんinしおかわ	リアルタイム線量計	0.058	211	駒形児童クラブ	実測・施設（入口）	0.072
150	大田木浄化センター	可搬型モニタリングポスト	0.069	212	堂島児童クラブ	実測・施設（入口）	0.062
151	塩川駐在所前道路	実測・施設（入口）	0.100	213	喜多方市立山都こども園	リアルタイム線量計	0.055
152	第3区集会所	実測・施設（入口）	0.082	214	喜多方市立山都小学校	リアルタイム線量計	0.081
153	塩川駅前交差点前広場（大津屋旅館向かい）	実測・施設（入口）	0.084	215	喜多方市立山都中学校	リアルタイム線量計	0.063
154	もりた犬猫医院前道路	実測・施設（入口）	0.086	216	山都公民館	リアルタイム線量計	0.060
155	ユアサ工業前道路	実測・施設（入口）	0.086	217	いいでのゆ	可搬型モニタリングポスト	0.057
156	市営恵比寿喜田団地前道路	実測・施設（入口）	0.072	218	山都体育館	実測・施設（入口）	0.074
157	テクノカレッジ会津前道路	実測・施設（入口）	0.080	219	山都テニス・バレーコート（いいで荘）	実測・施設（入口）	0.062
158	御殿場団地集会所	実測・施設（入口）	0.120	220	山都森林スポーツ公園	実測・施設（入口）	0.056
159	大沢公民館	実測・施設（入口）	0.072	221	山都総合支所	実測・施設（入口）	0.076
160	赤星公民館	実測・施設（入口）	0.050	222	山都保健センター	実測・施設（入口）	0.076
161	貝沼多目的集会所	実測・施設（入口）	0.092	223	飯豊とそばの里センター	実測・施設（入口）	0.062
162	上遠田多目的集会所	実測・施設（入口）	0.074	224	山都駅	実測・施設（入口）	0.070
163	下遠田多目的集会所	実測・施設（入口）	0.066	225	高郷児童クラブ館（旧荻野保育所）	リアルタイム線量計	0.057
164	第六多目的集会所	実測・施設（入口）	0.082	226	喜多方市立高郷こども園	リアルタイム線量計	0.061
165	沖多目的集会所	実測・施設（入口）	0.082	227	喜多方市立高郷小学校	リアルタイム線量計	0.074
166	柴城地区集会所	実測・施設（入口）	0.068	228	喜多方市立高郷中学校	リアルタイム線量計	0.062
167	台集会所	実測・施設（入口）	0.056	229	高郷公民館	リアルタイム線量計	0.059
168	万力公会堂	実測・施設（入口）	0.088	230	高郷運動広場	実測・施設（中央）	0.078
169	東鎧召多目的集会所	実測・施設（入口）	0.090	231	高郷運動広場野球場	実測・ホームベース	0.088
170	西鎧召多目的集会所	実測・施設（入口）	0.084	232	高郷運動広場テニスコート	実測・コート（中央）	0.070
171	能力多目的集会所	実測・施設（入口）	0.068	233	高郷体育館	実測・施設（入口）	0.096
172	田原集会所	実測・施設（入口）	0.066	234	県営荻野漕艇場	実測・施設（入口）	0.050
173	大木多目的集会所	実測・施設（入口）	0.068	235	磐見体育館	実測・施設（入口）	0.098
174	中の目多目的集会所	実測・施設（入口）	0.072	236	西羽賀体育館	実測・施設（入口）	0.088
175	宮ノ目多目的集会所	実測・施設（入口）	0.066	237	カイギュウランドたかさと	実測・施設（入口）	0.068
176	反田公民館	実測・施設（入口）	0.076	238	ふれあいランド高郷	可搬型モニタリングポスト	0.052
177	上利根川多目的集会所	実測・施設（入口）	0.084	239	ふれあいランド高郷内パークゴルフ場	実測・8番グリーン	0.054
178	下利根川多目的集会所	実測・施設（入口）	0.076	240	高郷総合支所	リアルタイム線量計	0.055
179	小出集会所	実測・施設（入口）	0.078	241	荻野出張所	実測・施設（入口）	0.078
180	別府公民館	実測・施設（入口）	0.074	242	旧雷神山スキー場管理棟	実測・施設（入口）	0.058
181	高木公民館	実測・施設（入口）	0.092	243	荻野駅	実測・施設（入口）	0.084
182	新井田公民館	実測・施設（入口）	0.074	244	高齢者生活福祉センターかたくり荘	実測・施設（入口）	0.078

※松山児童クラブ館（松山小学校内）の測定値は、重複のため、喜多方市立松山小学校にまとめました。また、旧喜多方市立松山幼稚園は、H30年4月より松山児童クラブ館（旧松山幼稚園）に名称変更しました。

◆ 学校・保育所・こども園の環境放射線測定結果（5月分）について 平成30年6月14日（第63報）

この調査は、各学校施設等に配置されている簡易型測定器（ラディ）により測定した数値です。

* 測定の高さ・・・ 中学校では1m。小学校、保育所、こども園では50cm。

単位：マイクロシーベルト毎時

No.	施設名	測定地点	ラディ測定値	No.	施設名	測定地点	ラディ測定値	No.	施設名	測定地点	ラディ測定値
1	第一小学校	昇降口	0.082	13	塩川小学校	昇降口	0.099	25	第一保育所	昇降口	0.060
		校庭	0.076			校庭	0.131			校庭	0.082
		遊具付近	0.090			遊具付近	0.137			遊具付近	0.089
2	第二小学校	昇降口	0.104	14	姥堂小学校	昇降口	0.071	26	第一こども園	昇降口	0.076
		校庭	0.084			校庭	0.096			校庭	0.081
		遊具付近	0.077			遊具付近	0.100			遊具付近	0.079
3	松山小学校	昇降口	0.085	15	駒形小学校	昇降口	0.104	27	第二こども園	昇降口	0.079
		校庭	0.095			校庭	0.107			校庭	0.086
		遊具付近	0.104			遊具付近	0.105			遊具付近	0.088
4	上三宮小学校	昇降口	0.075	16	山都小学校	昇降口	0.066	28	第三こども園	昇降口	0.086
		校庭	0.080			校庭	0.083			校庭	0.069
		遊具付近	0.096			遊具付近	0.068			遊具付近	0.081
5	第三小学校	昇降口	0.066	17	高郷小学校	昇降口	0.072	29	第四こども園	昇降口	0.080
		校庭	0.069			校庭	0.083			校庭	0.080
		遊具付近	0.100			遊具付近	0.082			遊具付近	0.089
6	関柴小学校	昇降口	0.085	18	第一中学校	昇降口	0.078	30	すぎっここども園	昇降口	0.069
		校庭	0.085			校庭	0.063			校庭	0.100
		遊具付近	0.095			遊具付近	0.064			遊具付近	0.105
7	熊倉小学校	昇降口	0.081	19	第二中学校	昇降口	0.090	31	駒形こども園	昇降口	0.081
		校庭	0.072			校庭	0.084			校庭	0.146
		遊具付近	0.083			遊具付近	0.083			遊具付近	0.103
8	慶徳小学校	昇降口	0.079	20	第三中学校	昇降口	0.069	32	姥堂こども園	昇降口	0.060
		校庭	0.098			校庭	0.085			校庭	0.122
		遊具付近	0.089			遊具付近	0.095			遊具付近	0.105
9	豊川小学校	昇降口	0.082	21	会北中学校	昇降口	0.087	33	堂島こども園	昇降口	0.081
		校庭	0.090			校庭	0.081			校庭	0.074
		遊具付近	0.100			遊具付近	0.093			遊具付近	0.068
10	熱塩小学校	昇降口	0.076	22	塩川中学校	昇降口	0.138	34	山都こども園	昇降口	0.083
		校庭	0.082			校庭	0.099			校庭	0.074
		遊具付近	0.084			遊具付近	0.131			遊具付近	0.091
11	加納小学校	昇降口	0.072	23	山都中学校	昇降口	0.100	35	高郷こども園	昇降口	0.059
		校庭	0.076			校庭	0.105			校庭	0.064
		遊具付近	0.128			遊具付近	0.110			遊具付近	0.088
12	堂島小学校	昇降口	0.095	24	高郷中学校	昇降口	0.074	◎ 過去の数値等詳細につきましては喜多方市ホームページをご覧ください。環境課へお問い合わせ下さい。(TEL 0241-24-5285)			
		校庭	0.118			校庭	0.065				
		遊具付近	0.123			遊具付近	0.082				

～コラム～ 放射線・放射性物質の基礎知識 ⑭

少量の放射線でも健康に影響があるのでしょうか？

今の科学では、100ミリシーベルト未満の被ばくの影響は確認できないほど小さいと考えられます。

発がんの要因は放射線以外にもストレスやタバコ等日常生活の様々なことにあるため、少量の放射線による発がんリスクの増加は、他の要因による発がんの影響に隠れてしまうほど小さいとされています。

(参考：食品と放射能Q&A 消費者庁)

◇健康影響の例（放射線と生活習慣によってがんになるリスク）

放射線の線量 (ミリシーベルト)	生活習慣因子	がんの相対リスク
1000～2000	喫煙者	1.8
	大量飲酒(毎日3合以上)	1.6
		1.6
500～1000	大量飲酒(毎日2合以上)	1.4
		1.4
200～500	やせ過ぎ(BMI<19)	1.29
	肥満(BMI≥30)	1.22
		1.19
	運動不足	1.15～1.19
	塩分の高い食品の取り過ぎ	1.11～1.15
100～200		1.08
	野菜不足	1.06
	受動喫煙(非喫煙女性)	1.02～1.03
100未満		検出不可能

出典：(国立)がん研究センター

～ 全国の主要都市の放射線量 ～ 原子力規制庁調べ (単位：マイクロシーベルト毎時) (5月27日現在)

北海道・札幌市(0.037)、宮城県・仙台市(0.038)、東京都・新宿区(0.037)、新潟県・新潟市(0.061)、愛知県・名古屋市(0.065)
大阪府・大阪市(0.084)、広島県・広島市(0.094)、愛媛県・松山市(0.086)、福岡県・太宰府市(0.062)、沖縄県・うるま市(0.022)

◆ 東京電力(株)による原子力損害賠償「相談窓口」のご案内について

東京電力株式会社津若松補償相談センターでは、法人および個人事業主様を対象とした「巡回相談窓口」、「常設相談窓口」を開設しております。

なお、巡回相談日にはご都合がつかない場合は、ご請求者様のご希望日に合わせ、個別に訪問し対応いたします。

○ 巡回相談窓口（平成30年7月～9月） ※ 事前の予約が必要になります。

開設時間 午前10時～午後3時（正午～午後1時を除く）

予約専用番号 0120-996-546

（月曜日～金曜日 土・日、祝日、年末年始を除く相談会開催日の前日まで）

予約受付時間 午前9時～午後5時

相談月日	相談場所	
7月25日(水)	喜多方プラザ文化センター	第二会議室（2階）
8月22日(水)	喜多方プラザ文化センター	第一練習室（音楽・1階）
9月26日(水)	喜多方プラザ文化センター	第一会議室（1階）

○ 常設相談窓口

場所 福島県会津若松市インター西52（アピオ内）

開設日 月曜日～金曜日（土・日、祝日を除きます）

時間 午前9時～午後5時（昼休みも受け付けます）

予約専用番号 0120-996-546

○ 電話での各種ご案内・ご相談

東京電力株式会社 福島補償相談室（コールセンター）

電話番号：0120-926-404 受付時間：午前9時～午後7時（土・日、祝日は午前9時～午後5時）

◆ 空間線量計（放射線測定器）の貸出しについて

市では、放射線による健康被害への不安を解消するため、個人への放射線測定器の貸し出しを行っています。

○ 貸出対象 市民の方、市内に事業所を有する法人、その他の団体

○ 貸出期間及び時間 7泊8日以内 8:30 ~ 17:00 ※返却日が休日などの場合は、その翌日まで

○ 申込み方法 電話または直接貸出窓口に申込みください。

○ 持参するもの 測定器を借りる際には、ご本人確認として身分証明書等【運転免許証、パスポート、マイナンバーカードなど、あるいは保険証及びその他各種団体等が発行した証明書など】を提示していただきます。

○ その他 代理は認めませんので、来庁者が申請人となります。
法人またはその他の団体の場合は、法人等と来庁者との関係性を確認いたします。

受付場所・問合せ先	電話番号
本庁環境課	0241(24)5285
熱塩加納総合支所住民課	0241(36)2113
塩川総合支所住民課	0241(27)2400
山都総合支所住民課	0241(38)3825
高郷総合支所住民課	0241(44)2113

◆ 市施設等の環境放射線測定結果について（6月14日、15日）

平成30年7月12日（第64報）

[測定高] 1m（小学校、保育所、こども園、児童館については50cm）

単位：マイクロシーベルト毎時

No.	施設名	測定方法・測定地点	測定値	No.	施設名	測定方法・測定地点	測定値
1	さくらっこ保育園	リアルタイム線量計	0.044	61	西四ツ谷公園	実測・施設（入口）	0.078
2	道光保育所	リアルタイム線量計	0.063	62	東町公園	実測・施設（入口）	0.078
3	桜ヶ丘保育園	リアルタイム線量計	0.050	63	中山森林公園	実測・公園（中央）	0.068
4	喜多方市立第三こども園	リアルタイム線量計	0.061	64	喜多方市熊倉公民館	リアルタイム線量計	0.071
5	きっずはうす	実測・園庭（中央）	0.082	65	喜多方プラザ（喜多方市中央公民館）	リアルタイム線量計	0.081
6	ドレミ保育園	リアルタイム線量計	0.046	66	喜多方市松山公民館	リアルタイム線量計	0.060
7	どんぐりの森	リアルタイム線量計	0.050	67	喜多方市上三宮公民館	リアルタイム線量計	0.057
8	医療法人 昨雲会たんぼぼ保育園	リアルタイム線量計	0.057	68	岩月交遊館	リアルタイム線量計	0.073
9	喜多方市第四保育所	リアルタイム線量計	0.062	69	喜多方市慶徳公民館	実測・施設（入口）	0.064
10	東町のびやか保育園	リアルタイム線量計	0.062	70	喜多方市豊川公民館	リアルタイム線量計	0.058
11	東町さつき保育所	リアルタイム線量計	0.061	71	喜多方市厚生会館	リアルタイム線量計	0.067
12	喜多方市第一保育所	リアルタイム線量計	0.059	72	喜多方市勤労青少年ホーム	リアルタイム線量計	0.084
13	喜多方市熊倉児童館	リアルタイム線量計	0.079	73	喜多方市関柴公民館	リアルタイム線量計	0.070
14	喜多方市慶徳児童館	リアルタイム線量計	0.062	74	押切川公園体育館	実測・施設（入口）	0.086
15	喜多方市豊川児童館	実測・施設（入口）	0.084	75	押切川公園スポーツ広場	可搬型モニタリングポスト	0.069
16	松山児童クラブ館（旧幼稚園）	リアルタイム線量計	0.070	76	押切川公園野球場	実測・施設（入口）	0.076
17	喜多方市上三宮児童館	実測・施設（入口）	0.086	77	喜多方市民プール	実測・施設（入口）	0.088
18	喜多方市岩月児童館	実測・園庭（中央）	0.078	78	ひばりが丘球場	実測・施設（入口）	0.082
19	喜多方児童クラブ館	実測・施設（入口）	0.068	79	喜多方市総合福祉センター	実測・施設（入口）	0.094
20	喜多方市関柴児童館	実測・園庭（中央）	0.084	80	喜多方市水道課	実測・施設（入口）	0.080
21	喜多方市中央児童館	実測・施設（入口）	0.078	81	農村婦人の家	実測・施設（入口）	0.068
22	喜多方市立熊倉幼稚園	リアルタイム線量計	0.080	82	喜多方駅	実測・施設（入口）	0.084
23	いずみ幼稚園（私立）	リアルタイム線量計	0.058	83	喜多方市美術館	実測・施設（入口）	0.084
24	喜多方市立岩月幼稚園	リアルタイム線量計	0.055	84	喜多方市立図書館	実測・施設（入口）	0.076
25	信愛幼稚園（私立）	実測・園庭（中央）	0.086	85	ふれあいパーク喜多の郷	リアルタイム線量計	0.064
26	千草幼稚園（私立）	リアルタイム線量計	0.058	86	福島県立喜多方東高等学校	リアルタイム線量計	0.070
27	旧喜多方市立慶徳幼稚園	リアルタイム線量計	0.053	87	福島県立喜多方桐桜高等学校	リアルタイム線量計	0.052
28	旧喜多方市立豊川幼稚園	リアルタイム線量計	0.074	88	福島県立喜多方高等学校	リアルタイム線量計	0.078
29	旧喜多方市立上三宮幼稚園	リアルタイム線量計	0.052	89	福島県立耶麻農業高等学校	リアルタイム線量計	0.068
30	喜多方市立第一こども園	リアルタイム線量計	0.059	90	喜多方准看護高等専修学校	リアルタイム線量計	0.063
31	喜多方市立第二こども園	リアルタイム線量計	0.073	91	旧根小屋分校	可搬型モニタリングポスト	0.040
32	喜多方市立第四こども園	リアルタイム線量計	0.065	92	おぐに交流の郷	可搬型モニタリングポスト	0.051
33	喜多方市立熊倉小学校	リアルタイム線量計	0.081	93	喜多方市役所	リアルタイム線量計	0.059
34	喜多方市立慶徳小学校	リアルタイム線量計	0.082	94	熊倉上集会所	実測・施設（入口）	0.088
35	喜多方市立豊川小学校	リアルタイム線量計	0.088	95	熊倉下集落センター	実測・施設（入口）	0.096
36	喜多方市立松山小学校	リアルタイム線量計	0.098	96	高柳集会所	実測・施設（入口）	0.076
37	喜多方市立上三宮小学校	リアルタイム線量計	0.083	97	吉沢集落センター	実測・施設（入口）	0.068
38	喜多方市立第三小学校	リアルタイム線量計	0.096	98	館多目的集会所	実測・施設（入口）	0.068
39	喜多方市立第一小学校	リアルタイム線量計	0.077	99	道地集会所	実測・施設（入口）	0.066
40	喜多方市立第二小学校	リアルタイム線量計	0.091	100	小沼沢集会所	実測・施設（入口）	0.086
41	喜多方市立関柴小学校	リアルタイム線量計	0.085	101	小沼集落センター	実測・施設（入口）	0.084
42	喜多方市立第一中学校	リアルタイム線量計	0.071	102	泉水寺	実測・施設（入口）	0.064
43	喜多方市立第二中学校	リアルタイム線量計	0.072	103	金沢集落センター	実測・施設（入口）	0.064
44	喜多方市立第三中学校	リアルタイム線量計	0.067	104	勝本公民館	実測・施設（入口）	0.066
45	大荒井公園	実測・公園（中央）	0.086	105	七本木集会所	実測・施設（入口）	0.068
46	経壇公園	実測・施設（入口）	0.084	106	本林多目的生活共同施設	実測・施設（入口）	0.070
47	桜壇公園	実測・施設（入口）	0.094	107	川前集落自治会館	実測・施設（入口）	0.086
48	桜ガ丘公園	実測・施設（入口）	0.092	108	芦平多目的集会施設	実測・施設（入口）	0.066
49	常盤台公園	実測・施設（入口）	0.090	109	萩平部落集会所	実測・施設（入口）	0.070
50	西四ツ谷南公園	実測・施設（入口）	0.082	110	獅子沢集落センター	実測・施設（入口）	0.082
51	花園公園	実測・施設（入口）	0.092	111	ひめさゆり保育園	リアルタイム線量計	0.060
52	東桜ガ丘公園	実測・施設（入口）	0.064	112	喜多方市立すぎっこども園	リアルタイム線量計	0.060
53	上高嶺公園	実測・施設（入口）	0.080	113	喜多方市立加納小学校	リアルタイム線量計	0.075
54	権現森公園	実測・公園（中央）	0.108	114	喜多方市立熱塩小学校	リアルタイム線量計	0.080
55	御清水公園	実測・施設（入口）	0.070	115	喜多方市立会北中学校	リアルタイム線量計	0.072
56	天満公園	実測・公園（中央）	0.064	116	熱塩加納総合支所	可搬型モニタリングポスト	0.060
57	さつきが丘公園	実測・施設（入口）	0.082	117	喜多方市熱塩加納公民館	リアルタイム線量計	0.073
58	上三宮公園	実測・施設（入口）	0.068	118	熱塩加納体育館	実測・施設（入口）	0.104
59	上ノ山墓地公園	実測・施設（入口）	0.058	119	熱塩加納運動場	実測・運動場（中央）	0.088
60	北町公園	実測・施設（入口）	0.082	120	夢の森	実測・施設（入口）	0.078

No.	施設名	測定方法・測定地点	測定値	No.	施設名	測定方法・測定地点	測定値
121	ひめさゆり浪漫館	実測・施設（入口）	0.084	183	かがみの里	実測・施設（入口）	0.066
122	喜多方市日中線記念館	実測・施設（広場）	0.096	184	新井田谷地多目的集会所	実測・施設（入口）	0.074
123	熱塩温泉バスターミナル	実測・ローリー（中央）	0.086	185	上江集会所	実測・施設（入口）	0.054
124	熱塩加納児童クラブ	実測・施設（入口）	0.084	186	塩川中学校南側道路	実測・施設（入口）	0.098
125	塩川すこやか育児園	実測・園庭（中央）	0.076	187	橋本前田団地前公園	実測・施設（入口）	0.110
126	こすもす保育園	リアルタイム線量計	0.054	188	西常世公民館	実測・施設（入口）	0.064
127	喜多方市立堂島こども園	リアルタイム線量計	0.081	189	東常世公民館	実測・施設（入口）	0.082
128	喜多方市立姥堂こども園	リアルタイム線量計	0.086	190	横道集会所	実測・施設（入口）	0.060
129	喜多方市立駒形こども園	リアルタイム線量計	0.064	191	中道地集会所	実測・施設（入口）	0.082
130	塩川幼稚園（私立）	実測・園庭（中央）	0.084	192	上原コミュニティ集会所	実測・施設（入口）	0.074
131	喜多方市立堂島小学校	リアルタイム線量計	0.101	193	金森多目的集会施設	実測・施設（入口）	0.066
132	喜多方市立塩川小学校	リアルタイム線量計	0.095	194	中屋敷公民館	実測・施設（入口）	0.064
133	喜多方市立姥堂小学校	リアルタイム線量計	0.102	195	南屋敷公民館	実測・施設（入口）	0.084
134	喜多方市立駒形小学校	リアルタイム線量計	0.108	196	松崎公民館	実測・施設（入口）	0.072
135	喜多方市立塩川中学校	リアルタイム線量計	0.093	197	竹屋公民館	実測・施設（入口）	0.090
136	喜多方市堂島地区公民館	リアルタイム線量計	0.099	198	田中地区公民館	実測・施設（入口）	0.066
137	喜多方市塩川公民館	リアルタイム線量計	0.097	199	紙子公民館	実測・施設（入口）	0.080
138	喜多方市姥堂地区公民館	リアルタイム線量計	0.089	200	刈麻多目的共同利用施設	実測・施設（入口）	0.078
139	喜多方市駒形地区公民館	リアルタイム線量計	0.108	201	大原多目的共同利用施設	実測・施設（入口）	0.084
140	中央公園	実測・公園（中央）	0.130	202	唐沢婦人ホーム	実測・施設（入口）	0.090
141	御殿場公園	実測・施設（入口）	0.088	203	深沢公民館	実測・施設（入口）	0.090
142	日橋川緑地公園	実測・遊歩道	0.146	204	江添公民館	実測・施設（入口）	0.076
143	堂島公園	実測・公園（中央）	0.092	205	馬場新田集会所	実測・施設（入口）	0.086
144	東岡公園	実測・公園（中央）	0.120	206	金川集会所	実測・施設（入口）	0.066
145	塩川総合支所	可搬型モニタリングポスト	0.057	207	三橋公会堂	実測・施設（入口）	0.078
146	塩川駅	実測・施設（入口）	0.092	208	上窪公民館	実測・施設（入口）	0.066
147	塩川物産館川番所	実測・施設（駐車場）	0.096	209	下窪公民館	実測・施設（入口）	0.092
148	塩川児童クラブ	リアルタイム線量計	0.081	210	館ノ内集会所	実測・施設（入口）	0.080
149	杜のくまさんinしおかわ	リアルタイム線量計	0.059	211	駒形児童クラブ	実測・施設（入口）	0.060
150	大田木浄化センター	可搬型モニタリングポスト	0.076	212	堂島児童クラブ	実測・施設（入口）	0.078
151	塩川駐在所前道路	実測・施設（入口）	0.100	213	喜多方市立山都こども園	リアルタイム線量計	0.058
152	第3区集会所	実測・施設（入口）	0.086	214	喜多方市立山都小学校	リアルタイム線量計	0.083
153	塩川駅前交差点前広場（大津屋旅館向かい）	実測・施設（入口）	0.100	215	喜多方市立山都中学校	リアルタイム線量計	0.068
154	もりた犬猫医院前道路	実測・施設（入口）	0.096	216	山都公民館	リアルタイム線量計	0.059
155	ユアサ工業前道路	実測・施設（入口）	0.086	217	いいでのゆ	可搬型モニタリングポスト	0.095
156	市営恵比寿喜田団地前道路	実測・施設（入口）	0.098	218	山都体育館	実測・施設（入口）	0.072
157	テクノカレッジ会津前道路	実測・施設（入口）	0.086	219	山都テニス・バレーコート（いいで荘）	実測・施設（入口）	0.078
158	御殿場団地集会所	実測・施設（入口）	0.104	220	山都森林スポーツ公園	実測・施設（入口）	0.058
159	大沢公民館	実測・施設（入口）	0.070	221	山都総合支所	実測・施設（入口）	0.082
160	赤星公民館	実測・施設（入口）	0.068	222	山都保健センター	実測・施設（入口）	0.082
161	貝沼多目的集会所	実測・施設（入口）	0.096	223	飯豊とそばの里センター	実測・施設（入口）	0.058
162	上遠田多目的集会所	実測・施設（入口）	0.066	224	山都駅	実測・施設（入口）	0.062
163	下遠田多目的集会所	実測・施設（入口）	0.070	225	高郷児童クラブ館（旧荻野保育所）	リアルタイム線量計	0.060
164	第六多目的集会所	実測・施設（入口）	0.088	226	喜多方市立高郷こども園	リアルタイム線量計	0.072
165	沖多目的集会所	実測・施設（入口）	0.082	227	喜多方市立高郷小学校	リアルタイム線量計	0.078
166	柴城地区集会所	実測・施設（入口）	0.114	228	喜多方市立高郷中学校	リアルタイム線量計	0.063
167	台集会所	実測・施設（入口）	0.062	229	高郷公民館	リアルタイム線量計	0.062
168	万力公会堂	実測・施設（入口）	0.076	230	高郷運動広場	実測・施設（中央）	0.076
169	東鎧召多目的集会所	実測・施設（入口）	0.074	231	高郷運動広場野球場	実測・ホームベース	0.084
170	西鎧召多目的集会所	実測・施設（入口）	0.068	232	高郷運動広場テニスコート	実測・コート（中央）	0.094
171	能力多目的集会所	実測・施設（入口）	0.070	233	高郷体育館	実測・施設（入口）	0.104
172	田原集会所	実測・施設（入口）	0.076	234	県営荻野漕艇場	実測・施設（入口）	0.074
173	大木多目的集会所	実測・施設（入口）	0.064	235	磐見体育館	実測・施設（入口）	0.102
174	中の目多目的集会所	実測・施設（入口）	0.078	236	西羽賀体育館	実測・施設（入口）	0.090
175	宮ノ目多目的集会所	実測・施設（入口）	0.090	237	カイギュウランドたかさと	実測・施設（入口）	0.086
176	反田公民館	実測・施設（入口）	0.076	238	ふれあいランド高郷	可搬型モニタリングポスト	0.056
177	上利根川多目的集会所	実測・施設（入口）	0.076	239	ふれあいランド高郷内パークゴルフ場	実測・8番グリーン	0.072
178	下利根川多目的集会所	実測・施設（入口）	0.068	240	高郷総合支所	リアルタイム線量計	0.056
179	小出集会所	実測・施設（入口）	0.082	241	荻野出張所	実測・施設（入口）	0.074
180	別府公民館	実測・施設（入口）	0.070	242	旧雷神山スキー場管理棟	実測・施設（入口）	0.076
181	高木公民館	実測・施設（入口）	0.090	243	荻野駅	実測・施設（入口）	0.076
182	新井田公民館	実測・施設（入口）	0.086	244	高齢者生活福祉センターかたくり荘	実測・施設（入口）	0.076

◆ 学校・保育所・こども園の環境放射線測定結果（6月分）について 平成30年7月12日（第64報）

この調査は、各学校施設等に配置されている簡易型測定器（ラディ）により測定した数値です。

* 測定の高さ・・・ 中学校では1m。小学校、保育所、こども園では50cm。

単位：マイクロシーベルト毎時

No.	施設名	測定地点	ラディ測定値	No.	施設名	測定地点	ラディ測定値	No.	施設名	測定地点	ラディ測定値
1	第一小学校	昇降口	0.078	13	塩川小学校	昇降口	0.097	25	第一保育所	昇降口	0.067
		校庭	0.077			校庭	0.134			校庭	0.062
		遊具付近	0.083			遊具付近	0.116			遊具付近	0.073
2	第二小学校	昇降口	0.084	14	姥堂小学校	昇降口	0.077	26	第一こども園	昇降口	0.070
		校庭	0.080			校庭	0.085			校庭	0.073
		遊具付近	0.091			遊具付近	0.102			遊具付近	0.078
3	松山小学校	昇降口	0.081	15	駒形小学校	昇降口	0.101	27	第二こども園	昇降口	0.072
		校庭	0.093			校庭	0.104			校庭	0.075
		遊具付近	0.102			遊具付近	0.103			遊具付近	0.082
4	上三宮小学校	昇降口	0.084	16	山都小学校	昇降口	0.069	28	第三こども園	昇降口	0.087
		校庭	0.077			校庭	0.073			校庭	0.068
		遊具付近	0.085			遊具付近	0.070			遊具付近	0.082
5	第三小学校	昇降口	0.095	17	高郷小学校	昇降口	0.077	29	第四こども園	昇降口	0.073
		校庭	0.081			校庭	0.069			校庭	0.070
		遊具付近	0.091			遊具付近	0.071			遊具付近	0.076
6	関柴小学校	昇降口	0.091	18	第一中学校	昇降口	0.072	30	すぎっここども園	昇降口	0.058
		校庭	0.071			校庭	0.080			校庭	0.079
		遊具付近	0.092			遊具付近	0.067			遊具付近	0.095
7	熊倉小学校	昇降口	0.082	19	第二中学校	昇降口	0.095	31	駒形こども園	昇降口	0.082
		校庭	0.084			校庭	0.078			校庭	0.126
		遊具付近	0.094			遊具付近	0.087			遊具付近	0.100
8	慶徳小学校	昇降口	0.077	20	第三中学校	昇降口	0.065	32	姥堂こども園	昇降口	0.063
		校庭	0.106			校庭	0.082			校庭	0.093
		遊具付近	0.093			遊具付近	0.083			遊具付近	0.104
9	豊川小学校	昇降口	0.079	21	会北中学校	昇降口	0.083	33	堂島こども園	昇降口	0.073
		校庭	0.078			校庭	0.072			校庭	0.070
		遊具付近	0.097			遊具付近	0.090			遊具付近	0.064
10	熱塩小学校	昇降口	0.070	22	塩川中学校	昇降口	0.120	34	山都こども園	昇降口	0.085
		校庭	0.078			校庭	0.109			校庭	0.108
		遊具付近	0.088			遊具付近	0.140			遊具付近	0.078
11	加納小学校	昇降口	0.078	23	山都中学校	昇降口	0.099	35	高郷こども園	昇降口	0.078
		校庭	0.080			校庭	0.107			校庭	0.075
		遊具付近	0.126			遊具付近	0.111			遊具付近	0.098
12	堂島小学校	昇降口	0.094	24	高郷中学校	昇降口	0.066	◎ 過去の数値等詳細につきましては喜多方市ホームページをご覧ください。環境課へお問い合わせ下さい。（TEL 0241-24-5285）			
		校庭	0.113			校庭	0.058				
		遊具付近	0.120			遊具付近	0.093				

～ コ ラ ム ～ 放射線・放射性物質の基礎知識 ⑤

放射線の種類によって、それぞれものを通り抜ける力が異なります。

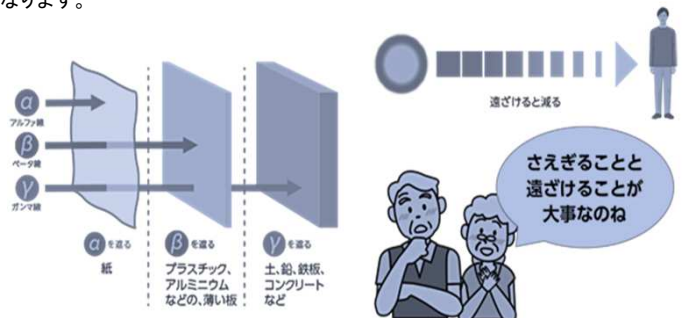
主な放射線のうち、アルファ(α)線は紙一枚で、ベータ(β)線はプラスチックやアルミニウムの薄い板などで止めることができます。ガンマ(γ)線は通り抜ける性質が強いですが、鉛や鉄の板、厚いコンクリートなどで止めることができます。

原発事故で問題となっているものは、ほとんどが放射性セシウムです。放射性セシウムは主にガンマ線を出すことがわかっています。これを防ぐためには、しっかりと遮へいしたり、距離をとることが大切です。

(参考：環境省HP 放射性物質汚染廃棄物処理情報サイト)

放射線はモノを通り抜ける性質(透過)が異なります。放射線の種類によって透過する力は異なります。

距離が遠ければ遠いほど、放射線を受ける量は小さくなります。



～ 全国の主要都市の放射線量 ～ 原子力規制庁調べ (単位：マイクロシーベルト毎時) (6月24日現在)

北海道・札幌市(0.037)、宮城県・仙台市(0.040)、東京都・新宿区(0.042)、新潟県・新潟市(0.071)、愛知県・名古屋市(0.066)
大阪府・大阪市(0.086)、広島県・広島市(0.081)、愛媛県・松山市(0.084)、福岡県・太宰府市(0.068)、沖縄県・うるま市(0.021)

◆ 「まつたけ」の出荷制限解除に向けた放射性物質検査へのご協力をお願い

喜多方市内の山林から採取した野生きのこは、平成23年10月より国の指示によって出荷・販売が制限されております。

現在、市では「まつたけ」の出荷制限の解除に向けた検査に取り組んでいます。より詳細な検査を実施するため、市内山林から「まつたけ」を採取し、放射性物質の検査にご提供いただける方を探しています。

ご協力を検討いただける方は、下記お問い合わせ先までご連絡くださいますようお願いいたします。

【問合せ 農山村振興課 0241-24-5234】

◆ 東京電力(株)による原子力損害賠償「相談窓口」のご案内について

東京電力株式会社会津若松補償相談センターでは、法人および個人事業主様を対象とした「巡回相談窓口」、「常設相談窓口」を開設しております。

なお、巡回相談日ではご都合がつかない場合は、ご請求者様のご希望日に合わせ、個別に訪問し対応いたします。

○ 巡回相談窓口(平成30年8月～10月) ※ 事前の予約が必要になります。

開設時間 午前10時～午後3時(正午～午後1時を除く)

予約専用番号 0120-996-546

(月曜日～金曜日 土・日、祝日、年末年始を除く相談会開催日の前日まで)

予約受付時間 午前9時～午後5時

相談月日	相談場所	
8月22日(水)	喜多方プラザ文化センター	第一練習室(音楽・1階)
9月26日(水)	喜多方プラザ文化センター	第一会議室(1階)
10月24日(水)	喜多方プラザ文化センター	第一会議室(1階)

○ 常設相談窓口

場所 福島県会津若松市インター西52(アピオ内)

開設日 月曜日～金曜日(土・日、祝日を除きます)

時間 午前9時～午後5時(昼休みも受け付けます)

予約専用番号 0120-996-546

○ 電話での各種ご案内・ご相談

東京電力株式会社 福島補償相談室(コールセンター)

電話番号:0120-926-404 受付時間:午前9時～午後7時(土・日、祝日は午前9時～午後5時)

◆ 市施設等の環境放射線測定結果について（7月13日）

平成30年8月15日（第65報）

[測定高] 1m（小学校、保育所、こども園、児童館については50cm）

単位：マイクロシーベルト毎時

No.	施設名	測定方法・測定地点	測定値	No.	施設名	測定方法・測定地点	測定値
1	さくらっこ保育園	リアルタイム線量計	0.043	61	西四ツ谷公園	実測・施設（入口）	0.066
2	道光保育所	リアルタイム線量計	0.059	62	東町公園	実測・施設（入口）	0.082
3	桜ヶ丘保育園	リアルタイム線量計	0.049	63	中山森林公園	実測・公園（中央）	0.078
4	喜多方市立第三こども園	リアルタイム線量計	0.060	64	喜多方市熊倉公民館	リアルタイム線量計	0.071
5	きっずはうす	実測・園庭（中央）	0.064	65	喜多方プラザ（喜多方市中央公民館）	リアルタイム線量計	0.078
6	ドレミ保育園	リアルタイム線量計	0.046	66	喜多方市松山公民館	リアルタイム線量計	0.062
7	どんぐりの森	リアルタイム線量計	0.048	67	喜多方市上三宮公民館	リアルタイム線量計	0.055
8	医療法人 昨雲会たんぼぼ保育園	リアルタイム線量計	0.056	68	岩月交遊館	リアルタイム線量計	0.071
9	喜多方市第四保育所	リアルタイム線量計	0.059	69	喜多方市慶徳公民館	実測・施設（入口）	0.068
10	東町のびやか保育園	リアルタイム線量計	0.060	70	喜多方市豊川公民館	リアルタイム線量計	0.055
11	東町さつき保育所	リアルタイム線量計	0.056	71	喜多方市厚生会館	リアルタイム線量計	0.066
12	喜多方市第一保育所	リアルタイム線量計	0.060	72	喜多方市勤労青少年ホーム	リアルタイム線量計	0.084
13	喜多方市熊倉児童館	リアルタイム線量計	0.074	73	喜多方市関柴公民館	リアルタイム線量計	0.070
14	喜多方市慶徳児童館	リアルタイム線量計	0.063	74	押切川公園体育館	実測・施設（入口）	0.090
15	喜多方市豊川児童館	実測・施設（入口）	0.082	75	押切川公園スポーツ広場	可搬型モニタリングポスト	0.065
16	松山児童クラブ館（旧幼稚園）	リアルタイム線量計	0.068	76	押切川公園野球場	実測・施設（入口）	0.080
17	喜多方市上三宮児童館	実測・施設（入口）	0.100	77	喜多方市民プール	実測・施設（入口）	0.086
18	喜多方市岩月児童館	実測・園庭（中央）	0.058	78	ひばりが丘球場	実測・施設（入口）	0.070
19	喜多方児童クラブ館	実測・施設（入口）	0.074	79	喜多方市総合福祉センター	実測・施設（入口）	0.078
20	喜多方市関柴児童館	実測・園庭（中央）	0.080	80	喜多方市水道課	実測・施設（入口）	0.100
21	喜多方市中央児童館	実測・施設（入口）	0.084	81	農村婦人の家	実測・施設（入口）	0.072
22	喜多方市立熊倉幼稚園	リアルタイム線量計	0.076	82	喜多方駅	実測・施設（入口）	0.094
23	いずみ幼稚園（私立）	リアルタイム線量計	0.056	83	喜多方市美術館	実測・施設（入口）	0.082
24	喜多方市立岩月幼稚園	リアルタイム線量計	0.054	84	喜多方市立図書館	実測・施設（入口）	0.084
25	信愛幼稚園（私立）	実測・園庭（中央）	0.090	85	ふれあいパーク喜多の郷	リアルタイム線量計	0.062
26	千草幼稚園（私立）	リアルタイム線量計	0.055	86	福島県立喜多方東高等学校	リアルタイム線量計	0.069
27	旧喜多方市立慶徳幼稚園	リアルタイム線量計	0.052	87	福島県立喜多方桐桜高等学校	リアルタイム線量計	0.054
28	旧喜多方市立豊川幼稚園	リアルタイム線量計	0.073	88	福島県立喜多方高等学校	リアルタイム線量計	0.075
29	旧喜多方市立上三宮幼稚園	リアルタイム線量計	0.053	89	福島県立耶麻農業高等学校	リアルタイム線量計	0.066
30	喜多方市立第一こども園	リアルタイム線量計	0.058	90	喜多方准看護高等専修学校	リアルタイム線量計	0.061
31	喜多方市立第二こども園	リアルタイム線量計	0.070	91	旧根小屋分校	可搬型モニタリングポスト	0.042
32	喜多方市立第四こども園	リアルタイム線量計	0.063	92	おぐに交流の郷	可搬型モニタリングポスト	0.049
33	喜多方市立熊倉小学校	リアルタイム線量計	0.078	93	喜多方市役所	リアルタイム線量計	0.058
34	喜多方市立慶徳小学校	リアルタイム線量計	0.088	94	熊倉上集会所	実測・施設（入口）	0.084
35	喜多方市立豊川小学校	リアルタイム線量計	0.093	95	熊倉下集落センター	実測・施設（入口）	0.082
36	喜多方市立松山小学校	リアルタイム線量計	0.098	96	高柳集会所	実測・施設（入口）	0.070
37	喜多方市立上三宮小学校	リアルタイム線量計	0.089	97	吉沢集落センター	実測・施設（入口）	0.066
38	喜多方市立第三小学校	リアルタイム線量計	0.098	98	館多目的集会所	実測・施設（入口）	0.062
39	喜多方市立第一小学校	リアルタイム線量計	0.075	99	道地集会所	実測・施設（入口）	0.070
40	喜多方市立第二小学校	リアルタイム線量計	0.089	100	小沼沢集会所	実測・施設（入口）	0.096
41	喜多方市立関柴小学校	リアルタイム線量計	0.086	101	小沼集落センター	実測・施設（入口）	0.064
42	喜多方市立第一中学校	リアルタイム線量計	0.070	102	泉水寺	実測・施設（入口）	0.056
43	喜多方市立第二中学校	リアルタイム線量計	0.070	103	金沢集落センター	実測・施設（入口）	0.064
44	喜多方市立第三中学校	リアルタイム線量計	0.068	104	勝本公民館	実測・施設（入口）	0.058
45	大荒井公園	実測・公園（中央）	0.080	105	七本木集会所	実測・施設（入口）	0.062
46	経壇公園	実測・施設（入口）	0.070	106	本林多目的生活共同施設	実測・施設（入口）	0.082
47	桜壇公園	実測・施設（入口）	0.082	107	川前集落自治会館	実測・施設（入口）	0.086
48	桜ガ丘公園	実測・施設（入口）	0.086	108	芦平多目的集会施設	実測・施設（入口）	0.060
49	常盤台公園	実測・施設（入口）	0.084	109	萩平部落集会所	実測・施設（入口）	0.072
50	西四ツ谷南公園	実測・施設（入口）	0.088	110	獅子沢集落センター	実測・施設（入口）	0.080
51	花園公園	実測・施設（入口）	0.098	111	ひめさゆり保育園	リアルタイム線量計	0.061
52	東桜ガ丘公園	実測・施設（入口）	0.056	112	喜多方市立すぎっここども園	リアルタイム線量計	0.060
53	上高嶺公園	実測・施設（入口）	0.086	113	喜多方市立加納小学校	リアルタイム線量計	0.072
54	権現森公園	実測・公園（中央）	0.114	114	喜多方市立熱塩小学校	リアルタイム線量計	0.078
55	御清水公園	実測・施設（入口）	0.068	115	喜多方市立会北中学校	リアルタイム線量計	0.070
56	天満公園	実測・公園（中央）	0.060	116	熱塩加納総合支所	可搬型モニタリングポスト	0.058
57	さつきが丘公園	実測・施設（入口）	0.084	117	喜多方市熱塩加納公民館	リアルタイム線量計	0.071
58	上三宮公園	実測・施設（入口）	0.062	118	熱塩加納体育館	実測・施設（入口）	0.082
59	上ノ山墓地公園	実測・施設（入口）	0.066	119	熱塩加納運動場	実測・運動場（中央）	0.092
60	北町公園	実測・施設（入口）	0.074	120	夢の森	実測・施設（入口）	0.076

No.	施設名	測定方法・測定地点	測定値	No.	施設名	測定方法・測定地点	測定値
121	ひめさゆり浪漫館	実測・施設（入口）	0.068	183	かがみの里	実測・施設（入口）	0.060
122	喜多方市日中線記念館	実測・施設（広場）	0.090	184	新井田谷地多目的集会所	実測・施設（入口）	0.074
123	熱塩温泉バスターミナル	実測・ローリー（中央）	0.072	185	上江集会所	実測・施設（入口）	0.062
124	熱塩加納児童クラブ	実測・施設（入口）	0.074	186	塩川中学校南側道路	実測・施設（入口）	0.094
125	塩川すこやか育児園	実測・園庭（中央）	0.078	187	橋本前田団地前公園	実測・施設（入口）	0.112
126	こすもす保育園	リアルタイム線量計	0.053	188	西常世公民館	実測・施設（入口）	0.070
127	喜多方市立堂島こども園	リアルタイム線量計	0.078	189	東常世公民館	実測・施設（入口）	0.060
128	喜多方市立姥堂こども園	リアルタイム線量計	0.085	190	横道集会所	実測・施設（入口）	0.072
129	喜多方市立駒形こども園	リアルタイム線量計	0.063	191	中道地集会所	実測・施設（入口）	0.072
130	塩川幼稚園（私立）	実測・園庭（中央）	0.094	192	上原コミュニティ集会所	実測・施設（入口）	0.082
131	喜多方市立堂島小学校	リアルタイム線量計	0.106	193	金森多目的集会施設	実測・施設（入口）	0.064
132	喜多方市立塩川小学校	リアルタイム線量計	0.096	194	中屋敷公民館	実測・施設（入口）	0.062
133	喜多方市立姥堂小学校	リアルタイム線量計	0.101	195	南屋敷公民館	実測・施設（入口）	0.084
134	喜多方市立駒形小学校	リアルタイム線量計	0.102	196	松崎公民館	実測・施設（入口）	0.082
135	喜多方市立塩川中学校	リアルタイム線量計	0.093	197	竹屋公民館	実測・施設（入口）	0.076
136	喜多方市堂島地区公民館	リアルタイム線量計	0.097	198	田中地区公民館	実測・施設（入口）	0.064
137	喜多方市塩川公民館	リアルタイム線量計	0.096	199	紙子公民館	実測・施設（入口）	0.096
138	喜多方市姥堂地区公民館	リアルタイム線量計	0.089	200	刈麻多目的共同利用施設	実測・施設（入口）	0.074
139	喜多方市駒形地区公民館	リアルタイム線量計	0.105	201	大原多目的共同利用施設	実測・施設（入口）	0.084
140	中央公園	実測・公園（中央）	0.140	202	唐沢婦人ホーム	実測・施設（入口）	0.094
141	御殿場公園	実測・施設（入口）	0.090	203	深沢公民館	実測・施設（入口）	0.080
142	日橋川緑地公園	実測・遊歩道	0.144	204	江添公民館	実測・施設（入口）	0.080
143	堂島公園	実測・公園（中央）	0.124	205	馬場新田集会所	実測・施設（入口）	0.084
144	東岡公園	実測・公園（中央）	0.124	206	金川集会所	実測・施設（入口）	0.080
145	塩川総合支所	可搬型モニタリングポスト	0.055	207	三橋公会堂	実測・施設（入口）	0.074
146	塩川駅	実測・施設（入口）	0.074	208	上窪公民館	実測・施設（入口）	0.064
147	塩川物産館川番所	実測・施設（駐車場）	0.084	209	下窪公民館	実測・施設（入口）	0.078
148	塩川児童クラブ	リアルタイム線量計	0.081	210	館ノ内集会所	実測・施設（入口）	0.082
149	杜のくまさんinしおかわ	リアルタイム線量計	0.056	211	駒形児童クラブ	実測・施設（入口）	0.070
150	大田木浄化センター	可搬型モニタリングポスト	0.078	212	堂島児童クラブ	実測・施設（入口）	0.056
151	塩川駐在所前道路	実測・施設（入口）	0.106	213	喜多方市立山都こども園	リアルタイム線量計	0.056
152	第3区集会所	実測・施設（入口）	0.072	214	喜多方市立山都小学校	リアルタイム線量計	0.086
153	塩川駅前交差点前広場（大津屋旅館向かい）	実測・施設（入口）	0.098	215	喜多方市立山都中学校	リアルタイム線量計	0.067
154	もりた犬猫医院前道路	実測・施設（入口）	0.102	216	山都公民館	リアルタイム線量計	0.060
155	ユアサ工業前道路	実測・施設（入口）	0.066	217	いいでのゆ	可搬型モニタリングポスト	0.095
156	市営恵比寿喜田団地前道路	実測・施設（入口）	0.084	218	山都体育館	実測・施設（入口）	0.072
157	テクノカレッジ会津前道路	実測・施設（入口）	0.094	219	山都テニス・バレーコート（いいで荘）	実測・施設（入口）	0.078
158	御殿場団地集会所	実測・施設（入口）	0.110	220	山都森林スポーツ公園	実測・施設（入口）	0.068
159	大沢公民館	実測・施設（入口）	0.076	221	山都総合支所	実測・施設（入口）	0.068
160	赤星公民館	実測・施設（入口）	0.056	222	山都保健センター	実測・施設（入口）	0.068
161	貝沼多目的集会所	実測・施設（入口）	0.088	223	飯豊とそばの里センター	実測・施設（入口）	0.062
162	上遠田多目的集会所	実測・施設（入口）	0.082	224	山都駅	実測・施設（入口）	0.070
163	下遠田多目的集会所	実測・施設（入口）	0.056	225	高郷児童クラブ館（旧荻野保育所）	リアルタイム線量計	0.057
164	第六多目的集会所	実測・施設（入口）	0.076	226	喜多方市立高郷こども園	リアルタイム線量計	0.069
165	沖多目的集会所	実測・施設（入口）	0.086	227	喜多方市立高郷小学校	リアルタイム線量計	0.076
166	柴城地区集会所	実測・施設（入口）	0.076	228	喜多方市立高郷中学校	リアルタイム線量計	0.060
167	台集会所	実測・施設（入口）	0.078	229	高郷公民館	リアルタイム線量計	0.062
168	万力公会堂	実測・施設（入口）	0.072	230	高郷運動広場	実測・施設（中央）	0.090
169	東鎧召多目的集会所	実測・施設（入口）	0.066	231	高郷運動広場野球場	実測・ホームベース	0.084
170	西鎧召多目的集会所	実測・施設（入口）	0.058	232	高郷運動広場テニスコート	実測・コート（中央）	0.084
171	能力多目的集会所	実測・施設（入口）	0.064	233	高郷体育館	実測・施設（入口）	0.108
172	田原集会所	実測・施設（入口）	0.056	234	県営荻野漕艇場	実測・施設（入口）	0.050
173	大木多目的集会所	実測・施設（入口）	0.078	235	磐見体育館	実測・施設（入口）	0.102
174	中の目多目的集会所	実測・施設（入口）	0.090	236	西羽賀体育館	実測・施設（入口）	0.076
175	宮ノ目多目的集会所	実測・施設（入口）	0.070	237	カイギュウランドたかさと	実測・施設（入口）	0.104
176	反田公民館	実測・施設（入口）	0.076	238	ふれあいランド高郷	可搬型モニタリングポスト	0.054
177	上利根川多目的集会所	実測・施設（入口）	0.068	239	ふれあいランド高郷内パークゴルフ場	実測・8番グリーン	0.082
178	下利根川多目的集会所	実測・施設（入口）	0.072	240	高郷総合支所	リアルタイム線量計	0.055
179	小出集会所	実測・施設（入口）	0.092	241	荻野出張所	実測・施設（入口）	0.060
180	別府公民館	実測・施設（入口）	0.076	242	旧雷神山スキー場管理棟	実測・施設（入口）	0.076
181	高木公民館	実測・施設（入口）	0.094	243	荻野駅	実測・施設（入口）	0.072
182	新井田公民館	実測・施設（入口）	0.076	244	高齢者生活福祉センターかたくり荘	実測・施設（入口）	0.074

◆ 学校・保育所・こども園の環境放射線測定結果（7月分）について 平成30年8月15日（第65報）

この調査は、各学校施設等に配置されている簡易型測定器（ラディ）により測定した数値です。

* 測定の高さ・・・中学校では1m。小学校、保育所、こども園では50cm。

単位：マイクロシーベルト毎時

No.	施設名	測定地点	ラディ測定値	No.	施設名	測定地点	ラディ測定値	No.	施設名	測定地点	ラディ測定値
1	第一小学校	昇降口	0.075	13	塩川小学校	昇降口	0.089	25	第一保育所	昇降口	0.071
		校庭	0.078			校庭	0.142			校庭	0.082
		遊具付近	0.077			遊具付近	0.126			遊具付近	0.076
2	第二小学校	昇降口	0.094	14	姥堂小学校	昇降口	0.074	26	第一こども園	昇降口	0.069
		校庭	0.082			校庭	0.097			校庭	0.073
		遊具付近	0.085			遊具付近	0.102			遊具付近	0.075
3	松山小学校	昇降口	0.082	15	駒形小学校	昇降口	0.103	27	第二こども園	昇降口	0.070
		校庭	0.094			校庭	0.105			校庭	0.087
		遊具付近	0.103			遊具付近	0.104			遊具付近	0.081
4	上三宮小学校	昇降口	0.078	16	山都小学校	昇降口	0.070	28	第三こども園	昇降口	0.088
		校庭	0.078			校庭	0.076			校庭	0.077
		遊具付近	0.088			遊具付近	0.069			遊具付近	0.077
5	第三小学校	昇降口	0.088	17	高郷小学校	昇降口	0.086	29	第四こども園	昇降口	0.071
		校庭	0.071			校庭	0.095			校庭	0.078
		遊具付近	0.095			遊具付近	0.084			遊具付近	0.079
6	関柴小学校	昇降口	0.092	18	第一中学校	昇降口	0.084	30	すぎっここども園	昇降口	0.065
		校庭	0.068			校庭	0.089			校庭	0.087
		遊具付近	0.093			遊具付近	0.080			遊具付近	0.105
7	熊倉小学校	昇降口	0.076	19	第二中学校	昇降口	0.090	31	駒形こども園	昇降口	0.079
		校庭	0.082			校庭	0.089			校庭	0.129
		遊具付近	0.078			遊具付近	0.086			遊具付近	0.099
8	慶徳小学校	昇降口	0.079	20	第三中学校	昇降口	0.066	32	姥堂こども園	昇降口	0.056
		校庭	0.097			校庭	0.076			校庭	0.090
		遊具付近	0.090			遊具付近	0.082			遊具付近	0.104
9	豊川小学校	昇降口	0.067	21	会北中学校	昇降口	0.082	33	堂島こども園	昇降口	0.090
		校庭	0.080			校庭	0.077			校庭	0.093
		遊具付近	0.098			遊具付近	0.072			遊具付近	0.077
10	熱塩小学校	昇降口	0.083	22	塩川中学校	昇降口	0.105	34	山都こども園	昇降口	0.089
		校庭	0.075			校庭	0.086			校庭	0.122
		遊具付近	0.091			遊具付近	0.139			遊具付近	0.078
11	加納小学校	昇降口	0.084	23	山都中学校	昇降口	0.101	35	高郷こども園	昇降口	0.076
		校庭	0.078			校庭	0.102			校庭	0.078
		遊具付近	0.119			遊具付近	0.109			遊具付近	0.102
12	堂島小学校	昇降口	0.094	24	高郷中学校	昇降口	0.071	◎ 過去の数値等詳細につきましては喜多方市ホームページをご覧ください。環境課へお問い合わせ下さい。（TEL 0241-24-5285）			
		校庭	0.125			校庭	0.066				
		遊具付近	0.110			遊具付近	0.113				

～ コ ラ ム ～ 放射線・放射性物質の基礎知識 ⑩

放射線の影響は遺伝するのでしょうか？

広島・長崎の原爆被爆者が被爆後に妊娠し、生まれてきた世代は「被爆二世」と呼ばれています。それぞれの被爆地で健康影響が出ていないか、現在に至るまでに長期間にわたる調査が行われてきました。

調査の結果、現時点で被爆二世について、がんやそれ以外の疾患が増加しているということは認められていません。また、内部被ばくが問題となったチェルノブイリでも原発事故から30年が経過した現時点で、事故後に生まれた世代での健康影響は科学的に証明されていません。

骨髄や甲状腺のような体の臓器細胞（体細胞）が被爆しても放射線被ばくの影響は次の世代には伝わりません。放射線被ばくの影響が遺伝する可能性があるのは、精子や卵子といった生殖細胞が非常に高い線量を被ばくし、なおかつそれらの細胞が受精して出産までに至った場合です。

県内での被ばく線量は、外部被ばく、内部被ばくのいずれについても、広島・長崎やチェルノブイリと比べてかなり低く、次世代への影響は考えにくいといえます。

（参考：放射線・放射性物質Q&A④ 長崎大学発行）

～ 全国の主要都市の放射線量 ～ 原子力規制庁調べ（単位：マイクロシーベルト毎時）（7月29日現在）

北海道・札幌市(0.038)、宮城県・仙台市(0.038)、東京都・新宿区(0.036)、新潟県・新潟市(0.077)、愛知県・名古屋市(0.063)
大阪府・大阪市(0.077)、広島県・広島市(0.083)、愛媛県・松山市(0.079)、福岡県・太宰府市(0.058)、沖縄県・うるま市(0.021)

◆ 野生きのこの出荷・販売の制限について

喜多方市内の山林から採取した野生きのこは、国の指示によって平成23年10月から出荷・販売が制限されています。今年度においてもその制限は解除されておりませんので、引き続き野生きのこの出荷・販売は行わないようお願いいたします。また、出荷制限解除に向けた取組として、福島県から委託を受けた業者が山へ入り、野生きのこ（ナメコ、ムキタケ等）の探索及び採取を行う予定としておりますので、ご理解とご協力を賜りますようお願いいたします。

【問合せ 農山村振興課 0241-24-5234】

◆ 東京電力(株)による原子力損害賠償「相談窓口」のご案内について

東京電力株式会社会津若松補償相談センターでは、法人および個人事業主様を対象とした「巡回相談窓口」、「常設相談窓口」を開設しております。

なお、巡回相談日ではご都合がつかない場合は、ご請求者様のご希望日に合わせ、個別に訪問し対応いたします。

- 巡回相談窓口（平成30年9月～10月） ※事前の予約が必要になります。

開設時間 午前10時～午後3時（正午～午後1時を除く）

予約専用番号 0120-996-546（月曜日～金曜日）
（土・日、祝日、年末年始を除く相談会開催日の前日まで）

予約受付時間 午前9時～午後5時

相談月日	相談場所	
9月26日(水)	喜多方プラザ文化センター	第一会議室（1階）
10月24日(水)	喜多方プラザ文化センター	第一会議室（1階）

- 常設相談窓口

場所 福島県会津若松市インター西52（アピオ内）

開設日 月曜日～金曜日（土・日、祝日を除きます）

時間 午前9時～午後5時（昼休みも受け付けます）

予約専用番号 0120-996-546

- 電話での各種ご案内・ご相談

東京電力株式会社 福島補償相談室（コールセンター）

電話番号：0120-926-404 受付時間：午前9時～午後7時（土・日、祝日は午前9時～午後5時）

◆ 空間線量計（放射線測定器）の貸出しについて

市では、放射線による健康被害への不安を解消するため、個人への放射線測定器の貸し出しを行っています。

- 貸出対象 市民の方、市内に事業所を有する法人、その他の団体
- 貸出期間及び時間 7泊8日以内 8:30 ~ 17:00 ※返却日が休日などの場合は、その翌日まで
- 申込み方法 電話または直接貸出窓口に申込みください。
- 持参するもの 測定器を借りる際には、ご本人確認として身分証明書等【運転免許証、パスポート、マイナンバーカードなど、あるいは保険証及びその他各種団体等が発行した証明書など】を提示していただきます。
- その他 代理は認めませんので、来庁者が申請人となります。
法人またはその他の団体の場合は、法人等と来庁者との関係性を確認いたします。
- 問合せ先

本庁環境課	0241(24)5285
熱塩加納総合支所住民課	0241(36)2113
塩川総合支所住民課	0241(27)2400
山都総合支所住民課	0241(38)3825
高郷総合支所住民課	0241(44)2113

◆ 市施設等の環境放射線測定結果について（8月16日、17日）

平成30年9月13日（第66報）

[測定高] 1m（小学校、保育所、こども園、児童館については50cm）

単位：マイクロシーベルト毎時

No.	施設名	測定方法・測定地点	測定値	No.	施設名	測定方法・測定地点	測定値
1	さくらっこ保育園	リアルタイム線量計	0.044	61	喜多方市熊倉公民館	リアルタイム線量計	0.072
2	道光保育所	リアルタイム線量計	0.054	62	喜多方プラザ（喜多方市中央公民館）	リアルタイム線量計	0.081
3	桜ヶ丘保育園	リアルタイム線量計	0.049	63	喜多方市松山公民館	リアルタイム線量計	0.060
4	喜多方市立第三こども園	リアルタイム線量計	0.064	64	喜多方市上三宮公民館	リアルタイム線量計	0.054
5	きっずはうす	実測・園庭（中央）	0.066	65	岩月交遊館	リアルタイム線量計	0.066
6	ドレミ保育園	リアルタイム線量計	0.044	66	喜多方市慶徳公民館	実測・施設（入口）	0.066
7	どんぐりの森	リアルタイム線量計	0.048	67	喜多方市豊川公民館	リアルタイム線量計	0.052
8	医療法人 昨雲会たんぼぼ保育園	リアルタイム線量計	0.059	68	喜多方市厚生会館	リアルタイム線量計	0.065
9	東町のびやか保育園	リアルタイム線量計	0.055	69	喜多方市勤労青少年ホーム	リアルタイム線量計	0.082
10	東町さつき保育所	リアルタイム線量計	0.051	70	喜多方市関柴公民館	リアルタイム線量計	0.069
11	喜多方市第一保育所	リアルタイム線量計	0.056	71	押切川公園体育館	実測・施設（入口）	0.098
12	喜多方市慶徳児童館	リアルタイム線量計	0.061	72	押切川公園スポーツ広場	可搬型モニタリングポスト	0.062
13	喜多方市豊川児童館	実測・施設（入口）	0.088	73	押切川公園野球場	実測・施設（入口）	0.064
14	松山児童クラブ館（旧幼稚園）	リアルタイム線量計	0.064	74	喜多方市民プール	実測・施設（入口）	0.074
15	喜多方市上三宮児童館	実測・施設（入口）	0.100	75	ひばりが丘球場	実測・施設（入口）	0.076
16	喜多方市岩月児童館	実測・園庭（中央）	0.066	76	喜多方市総合福祉センター	実測・施設（入口）	0.084
17	喜多方児童クラブ館	実測・施設（入口）	0.068	77	喜多方市水道課	実測・施設（入口）	0.064
18	喜多方市関柴児童館	実測・園庭（中央）	0.074	78	農村婦人の家	実測・施設（入口）	0.074
19	喜多方市中央児童館	実測・施設（入口）	0.076	79	喜多方駅	実測・施設（入口）	0.082
20	喜多方市立熊倉幼稚園	リアルタイム線量計	0.068	80	喜多方市美術館	実測・施設（入口）	0.074
21	いずみ幼稚園（私立）	リアルタイム線量計	0.056	81	喜多方市立図書館	実測・施設（入口）	0.094
22	喜多方市立岩月幼稚園	リアルタイム線量計	0.056	82	ふれあいパーク喜多の郷	リアルタイム線量計	0.059
23	信愛幼稚園（私立）	実測・園庭（中央）	0.080	83	福島県立喜多方東高等学校	リアルタイム線量計	0.073
24	千草幼稚園（私立）	リアルタイム線量計	0.056	84	福島県立喜多方桐桜高等学校	リアルタイム線量計	0.054
25	旧喜多方市立慶徳幼稚園	リアルタイム線量計	0.050	85	福島県立喜多方高等学校	リアルタイム線量計	0.076
26	旧喜多方市立豊川幼稚園	リアルタイム線量計	0.072	86	福島県立耶麻農業高等学校	リアルタイム線量計	0.065
27	喜多方市立第一こども園	リアルタイム線量計	0.054	87	喜多方准看護高等専修学校	リアルタイム線量計	0.061
28	喜多方市立第二こども園	リアルタイム線量計	0.069	88	旧根小屋分校	可搬型モニタリングポスト	0.042
29	喜多方市立第四こども園	リアルタイム線量計	0.063	89	おぐに交流の郷	可搬型モニタリングポスト	0.048
30	喜多方市立熊倉小学校	リアルタイム線量計	0.080	90	喜多方市役所	リアルタイム線量計	0.062
31	喜多方市立慶徳小学校	リアルタイム線量計	0.080	91	熊倉上集会所	実測・施設（入口）	0.076
32	喜多方市立豊川小学校	リアルタイム線量計	0.087	92	熊倉下集落センター	実測・施設（入口）	0.084
33	喜多方市立松山小学校	リアルタイム線量計	0.092	93	高柳集会所	実測・施設（入口）	0.072
34	喜多方市立上三宮小学校	リアルタイム線量計	0.086	94	吉沢集落センター	実測・施設（入口）	0.070
35	喜多方市立第三小学校	リアルタイム線量計	0.088	95	館多目的集会所	実測・施設（入口）	0.072
36	喜多方市立第一小学校	リアルタイム線量計	0.080	96	道地集会所	実測・施設（入口）	0.056
37	喜多方市立第二小学校	リアルタイム線量計	0.085	97	小沼沢集会所	実測・施設（入口）	0.098
38	喜多方市立関柴小学校	リアルタイム線量計	0.086	98	小沼集落センター	実測・施設（入口）	0.074
39	喜多方市立第一中学校	リアルタイム線量計	0.072	99	泉水寺	実測・施設（入口）	0.060
40	喜多方市立第二中学校	リアルタイム線量計	0.067	100	金沢集落センター	実測・施設（入口）	0.064
41	喜多方市立第三中学校	リアルタイム線量計	0.069	101	勝本公民館	実測・施設（入口）	0.056
42	大荒井公園	実測・公園（中央）	0.072	102	七本木集会所	実測・施設（入口）	0.078
43	経壇公園	実測・施設（入口）	0.086	103	本林多目的生活共同施設	実測・施設（入口）	0.064
44	桜壇公園	実測・施設（入口）	0.092	104	川前集落自治会館	実測・施設（入口）	0.086
45	桜ガ丘公園	実測・施設（入口）	0.098	105	芦平多目的集会施設	実測・施設（入口）	0.076
46	常盤台公園	実測・施設（入口）	0.090	106	萩平部落集会所	実測・施設（入口）	0.082
47	西四ッ谷南公園	実測・施設（入口）	0.080	107	獅子沢集落センター	実測・施設（入口）	0.084
48	花園公園	実測・施設（入口）	0.090	108	ひめさゆり保育園	リアルタイム線量計	0.056
49	東桜ガ丘公園	実測・施設（入口）	0.068	109	喜多方市立すぎっこども園	リアルタイム線量計	0.059
50	上高嶺公園	実測・施設（入口）	0.080	110	喜多方市立加納小学校	リアルタイム線量計	0.074
51	権現森公園	実測・公園（中央）	0.116	111	喜多方市立熱塩小学校	リアルタイム線量計	0.081
52	御清水公園	実測・施設（入口）	0.062	112	喜多方市立会北中学校	リアルタイム線量計	0.067
53	天満公園	実測・公園（中央）	0.060	113	熱塩加納総合支所	可搬型モニタリングポスト	0.054
54	さつきが丘公園	実測・施設（入口）	0.086	114	喜多方市熱塩加納公民館	リアルタイム線量計	0.069
55	上三宮公園	実測・施設（入口）	0.060	115	熱塩加納体育館	実測・施設（入口）	0.090
56	上ノ山墓地公園	実測・施設（入口）	0.066	116	熱塩加納運動場	実測・運動場（中央）	0.086
57	北町公園	実測・施設（入口）	0.066	117	夢の森	実測・施設（入口）	0.074
58	西四ッ谷公園	実測・施設（入口）	0.082	118	ひめさゆり浪漫館	実測・施設（入口）	0.082
59	東町公園	実測・施設（入口）	0.080	119	喜多方市日中線記念館	実測・施設（広場）	0.092
60	中山森林公園	実測・公園（中央）	0.074	120	熱塩温泉バスターミナル	実測・ローター（中央）	0.066

No.	施設名	測定方法・測定地点	測定値	No.	施設名	測定方法・測定地点	測定値
121	熱塩加納児童クラブ	実測・施設（入口）	0.068	182	上江集会所	実測・施設（入口）	0.072
122	塩川すこやか育児園	実測・園庭（中央）	0.076	183	塩川中学校南側道路	実測・施設（入口）	0.094
123	こすもす保育園	リアルタイム線量計	0.054	184	橋本前田団地前公園	実測・施設（入口）	0.096
124	喜多方市立堂島こども園	リアルタイム線量計	0.075	185	西常世公民館	実測・施設（入口）	0.068
125	喜多方市立姥堂こども園	リアルタイム線量計	0.085	186	東常世公民館	実測・施設（入口）	0.066
126	喜多方市立駒形こども園	リアルタイム線量計	0.062	187	横道集会所	実測・施設（入口）	0.072
127	塩川幼稚園（私立）	実測・園庭（中央）	0.076	188	中道地集会所	実測・施設（入口）	0.078
128	喜多方市立堂島小学校	リアルタイム線量計	0.103	189	上原コミュニティ集会所	実測・施設（入口）	0.072
129	喜多方市立塩川小学校	リアルタイム線量計	0.096	190	金森多目的集会施設	実測・施設（入口）	0.064
130	喜多方市立姥堂小学校	リアルタイム線量計	0.097	191	中屋敷公民館	実測・施設（入口）	0.064
131	喜多方市立駒形小学校	リアルタイム線量計	0.096	192	南屋敷公民館	実測・施設（入口）	0.068
132	喜多方市立塩川中学校	リアルタイム線量計	0.092	193	松崎公民館	実測・施設（入口）	0.076
133	喜多方市堂島地区公民館	リアルタイム線量計	0.082	194	竹屋公民館	実測・施設（入口）	0.074
134	喜多方市塩川公民館	リアルタイム線量計	0.093	195	田中地区公民館	実測・施設（入口）	0.058
135	喜多方市姥堂地区公民館	リアルタイム線量計	0.084	196	紙子公民館	実測・施設（入口）	0.090
136	喜多方市駒形地区公民館	リアルタイム線量計	0.096	197	刈麻多目的共同利用施設	実測・施設（入口）	0.098
137	中央公園	実測・公園（中央）	0.110	198	大原多目的共同利用施設	実測・施設（入口）	0.076
138	御殿場公園	実測・施設（入口）	0.084	199	唐沢婦人ホーム	実測・施設（入口）	0.080
139	日橋川緑地公園	実測・遊歩道	0.122	200	深沢公民館	実測・施設（入口）	0.072
140	堂島公園	実測・公園（中央）	0.084	201	江添公民館	実測・施設（入口）	0.084
141	東岡公園	実測・公園（中央）	0.118	202	馬場新田集会所	実測・施設（入口）	0.078
142	塩川総合支所	可搬型モニタリングポスト	0.052	203	金川集会所	実測・施設（入口）	0.080
143	塩川駅	実測・施設（入口）	0.076	204	三橋公会堂	実測・施設（入口）	0.084
144	塩川物産館川番所	実測・施設（駐車場）	0.104	205	上窪公民館	実測・施設（入口）	0.054
145	塩川児童クラブ	リアルタイム線量計	0.090	206	下窪公民館	実測・施設（入口）	0.068
146	杜のくまさんinしおかわ	リアルタイム線量計	0.060	207	館ノ内集会所	実測・施設（入口）	0.072
147	大田木浄化センター	可搬型モニタリングポスト	0.070	208	駒形児童クラブ	実測・施設（入口）	0.074
148	塩川駐在所前道路	実測・施設（入口）	0.092	209	堂島児童クラブ	実測・施設（入口）	0.078
149	第3区集会所	実測・施設（入口）	0.082	210	喜多方市立山都こども園	リアルタイム線量計	0.059
150	塩川駅前交差点前広場（大津屋旅館向かい）	実測・施設（入口）	0.080	211	喜多方市立山都小学校	リアルタイム線量計	0.084
151	もりた犬猫医院前道路	実測・施設（入口）	0.090	212	喜多方市立山都中学校	リアルタイム線量計	0.064
152	ユアサ工業前道路	実測・施設（入口）	0.080	213	山都公民館	リアルタイム線量計	0.057
153	市営恵比寿喜田団地前道路	実測・施設（入口）	0.084	214	いいでのゆ	可搬型モニタリングポスト	0.091
154	テクノカレッジ会津前道路	実測・施設（入口）	0.078	215	山都体育館	実測・施設（入口）	0.080
155	御殿場団地集会所	実測・施設（入口）	0.114	216	山都テニス・バレーコート（いいで荘）	実測・施設（入口）	0.074
156	大沢公民館	実測・施設（入口）	0.066	217	山都森林スポーツ公園	実測・施設（入口）	0.058
157	赤星公民館	実測・施設（入口）	0.086	218	山都総合支所	実測・施設（入口）	0.080
158	貝沼多目的集会所	実測・施設（入口）	0.070	219	山都保健センター	実測・施設（入口）	0.080
159	上遠田多目的集会所	実測・施設（入口）	0.058	220	飯豊とそばの里センター	実測・施設（入口）	0.064
160	下遠田多目的集会所	実測・施設（入口）	0.068	221	山都駅	実測・施設（入口）	0.076
161	第六多目的集会所	実測・施設（入口）	0.060	222	高郷児童クラブ館（旧荻野保育所）	リアルタイム線量計	0.051
162	沖多目的集会所	実測・施設（入口）	0.082	223	喜多方市立高郷こども園	リアルタイム線量計	0.067
163	柴城地区集会所	実測・施設（入口）	0.080	224	喜多方市立高郷小学校	リアルタイム線量計	0.075
164	台集会所	実測・施設（入口）	0.078	225	喜多方市立高郷中学校	リアルタイム線量計	0.061
165	万力公会堂	実測・施設（入口）	0.074	226	高郷公民館	リアルタイム線量計	0.059
166	東鑑召多目的集会所	実測・施設（入口）	0.100	227	高郷運動広場	実測・施設（中央）	0.078
167	西鑑召多目的集会所	実測・施設（入口）	0.088	228	高郷運動広場野球場	実測・ホームベース	0.060
168	能力多目的集会所	実測・施設（入口）	0.074	229	高郷運動広場テニスコート	実測・コート（中央）	0.088
169	田原集会所	実測・施設（入口）	0.070	230	高郷体育館	実測・施設（入口）	0.106
170	大木多目的集会所	実測・施設（入口）	0.070	231	県営荻野漕艇場	実測・施設（入口）	0.058
171	中の目多目的集会所	実測・施設（入口）	0.062	232	磐見体育館	実測・施設（入口）	0.102
172	宮ノ目多目的集会所	実測・施設（入口）	0.082	233	西羽賀体育館	実測・施設（入口）	0.106
173	反田公民館	実測・施設（入口）	0.088	234	カイギウランドたかさと	実測・施設（入口）	0.062
174	上利根川多目的集会所	実測・施設（入口）	0.066	235	ふれあいランド高郷	可搬型モニタリングポスト	0.046
175	下利根川多目的集会所	実測・施設（入口）	0.066	236	ふれあいランド高郷内パークゴルフ場	実測・8番グリーン	0.058
176	小出集会所	実測・施設（入口）	0.064	237	高郷総合支所	リアルタイム線量計	0.053
177	別府公民館	実測・施設（入口）	0.082	238	荻野出張所	実測・施設（入口）	0.082
178	高木公民館	実測・施設（入口）	0.088	239	旧雷神山スキー場管理棟	実測・施設（入口）	0.064
179	新井田公民館	実測・施設（入口）	0.076	240	荻野駅	実測・施設（入口）	0.064
180	かがみの里	実測・施設（入口）	0.068	241	高齢者生活福祉センターかたくり荘	実測・施設（入口）	0.072
181	新井田谷地多目的集会所	実測・施設（入口）	0.076				

※第四保育所、熊倉児童館、旧上三宮幼稚園は施設閉所に伴い、8月にリアルタイム線量測定システムを撤去しました。

◆ 学校・保育所・こども園の環境放射線測定結果（8月分）について 平成30年9月13日（第66報）

この調査は、各学校施設等に配置されている簡易型測定器（ラディ）により測定した数値です。

* 測定の高さ・・・中学校では1m。小学校、保育所、こども園では50cm。

単位：マイクロシーベルト毎時

No.	施設名	測定地点	ラディ測定値	No.	施設名	測定地点	ラディ測定値	No.	施設名	測定地点	ラディ測定値
1	第一小学校	昇降口	0.075	13	塩川小学校	昇降口	0.083	25	第一保育所	昇降口	0.066
		校庭	0.077			校庭	0.136			校庭	0.075
		遊具付近	0.078			遊具付近	0.107			遊具付近	0.083
2	第二小学校	昇降口	0.086	14	姥堂小学校	昇降口	0.075	26	第一こども園	昇降口	0.072
		校庭	0.074			校庭	0.086			校庭	0.072
		遊具付近	0.081			遊具付近	0.090			遊具付近	0.071
3	松山小学校	昇降口	0.084	15	駒形小学校	昇降口	0.106	27	第二こども園	昇降口	0.079
		校庭	0.097			校庭	0.103			校庭	0.084
		遊具付近	0.105			遊具付近	0.101			遊具付近	0.097
4	上三宮小学校	昇降口	0.076	16	山都小学校	昇降口	0.064	28	第三こども園	昇降口	0.100
		校庭	0.072			校庭	0.070			校庭	0.085
		遊具付近	0.103			遊具付近	0.070			遊具付近	0.076
5	第三小学校	昇降口	0.077	17	高郷小学校	昇降口	0.074	29	第四こども園	昇降口	0.067
		校庭	0.070			校庭	0.067			校庭	0.072
		遊具付近	0.082			遊具付近	0.080			遊具付近	0.092
6	関柴小学校	昇降口	0.091	18	第一中学校	昇降口	0.085	30	すぎっここども園	昇降口	0.050
		校庭	0.068			校庭	0.086			校庭	0.082
		遊具付近	0.089			遊具付近	0.081			遊具付近	0.104
7	熊倉小学校	昇降口	0.092	19	第二中学校	昇降口	0.095	31	駒形こども園	昇降口	0.067
		校庭	0.082			校庭	0.081			校庭	0.131
		遊具付近	0.093			遊具付近	0.095			遊具付近	0.113
8	慶徳小学校	昇降口	0.084	20	第三中学校	昇降口	0.066	32	姥堂こども園	昇降口	0.063
		校庭	0.091			校庭	0.074			校庭	0.094
		遊具付近	0.091			遊具付近	0.078			遊具付近	0.120
9	豊川小学校	昇降口	0.075	21	会北中学校	昇降口	0.094	33	堂島こども園	昇降口	0.074
		校庭	0.079			校庭	0.084			校庭	0.078
		遊具付近	0.092			遊具付近	0.106			遊具付近	0.080
10	熱塩小学校	昇降口	0.078	22	塩川中学校	昇降口	0.091	34	山都こども園	昇降口	0.087
		校庭	0.082			校庭	0.088			校庭	0.094
		遊具付近	0.080			遊具付近	0.121			遊具付近	0.086
11	加納小学校	昇降口	0.081	23	山都中学校	昇降口	0.101	35	高郷こども園	昇降口	0.074
		校庭	0.062			校庭	0.101			校庭	0.088
		遊具付近	0.126			遊具付近	0.107			遊具付近	0.087
12	堂島小学校	昇降口	0.091	24	高郷中学校	昇降口	0.071	◎ 過去の数値等詳細につきましては喜多方市ホームページをご覧ください。環境課へお問い合わせ下さい。（TEL 0241-24-5285）			
		校庭	0.116			校庭	0.068				
		遊具付近	0.116			遊具付近	0.098				

～コラム～ 放射線・放射性物質の基礎知識

喜多方市では毎月、こども園や小学校、中学校、公園、公民館等で環境放射線量を測定し、「喜多方市からの最新情報」において市民の皆さんにお知らせしておりますが、どのような機械で測定されているのでしょうか？

《簡易型測定器（ラディ）》 《シンチレーション》 《リアルタイム線量計》 《可搬型モニタリングポスト》



学校、保育所、こども園で使用しています。



市内施設の測定（実測）で使用しています。



市内施設に設置されており、リアルタイムで値を表示しています。（固定式）



これらの機械での測定の結果、現在、市内において0.23マイクロシーベルト/時（1年間に1ミリシーベルトの追加被ばくをする目安の線量率）を超える箇所はなく、安心して生活できることがわかります。

なお、簡易型測定器（ラディ）は貸出しておりますので、詳しくは本紙1ページの案内をご覧ください。

～全国の主要都市の放射線量～ 原子力規制庁調べ（単位：マイクロシーベルト毎時）（8月26日現在）

北海道・札幌市（0.037）、宮城県・仙台市（0.038）、東京都・新宿区（0.037）、新潟県・新潟市（0.064）、愛知県・名古屋市（0.059）
大阪府・大阪市（0.075）、広島県・広島市（0.078）、愛媛県・松山市（0.077）、福岡県・太宰府市（0.057）、沖縄県・うるま市（0.021）

◆ 食品等の放射能簡易検査について

きのこ採りの季節となりました。市では、市民の皆さんの食品に対する放射性物質の不安を解消し、食品等の安全・安心を確保するために、家庭菜園等で栽培された農産物等についての検査(無料)を実施しています。

○ 検査をする際に、ご本人確認をしますので身分証明書(運転免許証、健康保険証、マイナンバーカード(写真入り))などを必ずご持参ください。

※ 簡易測定のため、検査結果はあくまでも目安であり、公的に証明するものではありません。

予約電話 本 庁 環 境 課 0241(24)5285
熱塩加納総合支所住民課 0241(36)2113
塩川総合支所住民課 0241(27)2400
山都総合支所住民課 0241(38)3825
高郷総合支所住民課 0241(44)2113

検査は予約制です。

事前に電話や来庁して予約をお願いします。

予約時間 平日の8時30分から17時まで。

(土、日、祝日は除きます。)

【問合せ 環境課 原発事故対策室 0241-24-5285】

◆ 東京電力(株)による原子力損害賠償「相談窓口」のご案内について

東京電力株式会社社会津若松補償相談センターでは、法人および個人事業主様を対象とした「巡回相談窓口」、「常設相談窓口」を開設しております。

なお、巡回相談日ではご都合がつかない場合は、ご請求者様のご希望日に合わせ、個別に訪問し対応いたします。

○ **巡回相談窓口**(平成30年10月～12月) **※事前の予約が必要になります。**

開設時間 午前10時～午後3時(正午～午後1時を除く)

予約専用番号 0120-996-546(月曜日～金曜日)
(土・日、祝日、年末年始を除く相談会開催日の前日まで)

予約受付時間 午前9時～午後5時

相談月日	相談場所	
10月24日(水)	喜多方プラザ文化センター	第一会議室(1階)
11月28日(水)	喜多方プラザ文化センター	第二会議室(2階)
12月26日(水)	喜多方プラザ文化センター	第一会議室(1階)

○ **常設相談窓口**

場 所 福島県会津若松市インター西52(アピオ内)

開設日 月曜日～金曜日(土・日、祝日を除きます)

時 間 午前9時～午後5時(昼休みも受け付けます)

予約専用番号 0120-996-546

○ **電話での各種ご案内・ご相談**

東京電力株式会社 福島補償相談室(コールセンター)

電話番号:0120-926-404 受付時間:午前9時～午後7時(土・日、祝日は午前9時～午後5時)

◆ リアルタイム線量測定システム継続設置の要請について

本市は、平成30年8月6日付で、現在本市に設置されているリアルタイム線量測定システムを、住民の不安が払拭されるまで、国の責任において今後も継続して設置するよう、原子力規制委員長に要請しました。

◆ 市施設等の環境放射線測定結果について（9月13日、14日）

平成30年10月11日（第67報）

[測定高] 1m（小学校、保育所、こども園、児童館については50cm）

単位：マイクロシーベルト毎時

No.	施設名	測定方法・測定地点	測定値	No.	施設名	測定方法・測定地点	測定値
1	さくらっこ保育園	リアルタイム線量計	0.045	61	喜多方市熊倉公民館	リアルタイム線量計	0.070
2	道光保育所	リアルタイム線量計	0.052	62	喜多方プラザ（喜多方市中央公民館）	リアルタイム線量計	0.081
3	桜ヶ丘保育園	リアルタイム線量計	0.048	63	喜多方市松山公民館	リアルタイム線量計	0.058
4	喜多方市立第三こども園	リアルタイム線量計	0.063	64	喜多方市上三宮公民館	リアルタイム線量計	0.052
5	きっずはうす	実測・園庭（中央）	0.072	65	岩月交遊館	リアルタイム線量計	0.065
6	ドレミ保育園	リアルタイム線量計	0.044	66	喜多方市慶徳公民館	実測・施設（入口）	0.060
7	どんぐりの森	リアルタイム線量計	0.050	67	喜多方市豊川公民館	リアルタイム線量計	0.055
8	医療法人 昨雲会たんぼぼ保育園	リアルタイム線量計	0.057	68	喜多方市厚生会館	リアルタイム線量計	0.064
9	東町のびやか保育園	リアルタイム線量計	0.055	69	喜多方市勤労青少年ホーム	リアルタイム線量計	0.082
10	東町さつき保育所	リアルタイム線量計	0.049	70	喜多方市関柴公民館	リアルタイム線量計	0.069
11	喜多方市第一保育所	リアルタイム線量計	0.055	71	押切川公園体育館	実測・施設（入口）	0.082
12	喜多方市慶徳児童館	リアルタイム線量計	0.058	72	押切川公園スポーツ広場	可搬型モニタリングポスト	0.060
13	喜多方市豊川児童館	実測・施設（入口）	0.092	73	押切川公園野球場	実測・施設（入口）	0.076
14	松山児童クラブ館（旧幼稚園）	リアルタイム線量計	0.062	74	喜多方市民プール	実測・施設（入口）	0.070
15	喜多方市上三宮児童館	実測・施設（入口）	0.076	75	ひばりが丘球場	実測・施設（入口）	0.072
16	喜多方市岩月児童館	実測・園庭（中央）	0.056	76	喜多方市総合福祉センター	実測・施設（入口）	0.078
17	喜多方児童クラブ館	実測・施設（入口）	0.062	77	喜多方市水道課	実測・施設（入口）	0.080
18	喜多方市関柴児童館	実測・園庭（中央）	0.086	78	農村婦人の家	実測・施設（入口）	0.066
19	喜多方市中央児童館	実測・施設（入口）	0.074	79	喜多方駅	実測・施設（入口）	0.078
20	喜多方市立熊倉幼稚園	リアルタイム線量計	0.069	80	喜多方市美術館	実測・施設（入口）	0.080
21	いずみ幼稚園（私立）	リアルタイム線量計	0.056	81	喜多方市立図書館	実測・施設（入口）	0.070
22	喜多方市立岩月幼稚園	リアルタイム線量計	0.055	82	ふれあいパーク喜多の郷	リアルタイム線量計	0.057
23	信愛幼稚園（私立）	実測・園庭（中央）	0.072	83	福島県立喜多方東高等学校	リアルタイム線量計	0.072
24	千草幼稚園（私立）	リアルタイム線量計	0.054	84	福島県立喜多方桐桜高等学校	リアルタイム線量計	0.055
25	旧喜多方市立慶徳幼稚園	リアルタイム線量計	0.049	85	福島県立喜多方高等学校	リアルタイム線量計	0.070
26	旧喜多方市立豊川幼稚園	リアルタイム線量計	0.072	86	福島県立耶麻農業高等学校	リアルタイム線量計	0.065
27	喜多方市立第一こども園	リアルタイム線量計	0.053	87	喜多方准看護高等専修学校	リアルタイム線量計	0.061
28	喜多方市立第二こども園	リアルタイム線量計	0.066	88	旧根小屋分校	可搬型モニタリングポスト	0.042
29	喜多方市立第四こども園	リアルタイム線量計	0.063	89	おぐに交流の郷	可搬型モニタリングポスト	0.045
30	喜多方市立熊倉小学校	リアルタイム線量計	0.077	90	喜多方市役所	リアルタイム線量計	0.062
31	喜多方市立慶徳小学校	リアルタイム線量計	0.080	91	熊倉上集会所	実測・施設（入口）	0.078
32	喜多方市立豊川小学校	リアルタイム線量計	0.086	92	熊倉下集落センター	実測・施設（入口）	0.076
33	喜多方市立松山小学校	リアルタイム線量計	0.090	93	高柳集会所	実測・施設（入口）	0.080
34	喜多方市立上三宮小学校	リアルタイム線量計	0.084	94	吉沢集落センター	実測・施設（入口）	0.076
35	喜多方市立第三小学校	リアルタイム線量計	0.087	95	館多目的集会所	実測・施設（入口）	0.062
36	喜多方市立第一小学校	リアルタイム線量計	0.074	96	道地集会所	実測・施設（入口）	0.074
37	喜多方市立第二小学校	リアルタイム線量計	0.090	97	小沼沢集会所	実測・施設（入口）	0.092
38	喜多方市立関柴小学校	リアルタイム線量計	0.086	98	小沼集落センター	実測・施設（入口）	0.080
39	喜多方市立第一中学校	リアルタイム線量計	0.071	99	泉水寺	実測・施設（入口）	0.064
40	喜多方市立第二中学校	リアルタイム線量計	0.066	100	金沢集落センター	実測・施設（入口）	0.056
41	喜多方市立第三中学校	リアルタイム線量計	0.067	101	勝本公民館	実測・施設（入口）	0.060
42	大荒井公園	実測・公園（中央）	0.058	102	七本木集会所	実測・施設（入口）	0.072
43	経壇公園	実測・施設（入口）	0.066	103	本林多目的生活共同施設	実測・施設（入口）	0.074
44	桜壇公園	実測・施設（入口）	0.076	104	川前集落自治会館	実測・施設（入口）	0.082
45	桜ガ丘公園	実測・施設（入口）	0.068	105	芦平多目的集会施設	実測・施設（入口）	0.064
46	常盤台公園	実測・施設（入口）	0.064	106	萩平部落集会所	実測・施設（入口）	0.064
47	西四ッ谷南公園	実測・施設（入口）	0.082	107	獅子沢集落センター	実測・施設（入口）	0.082
48	花園公園	実測・施設（入口）	0.072	108	ひめさゆり保育園	リアルタイム線量計	0.054
49	東桜ガ丘公園	実測・施設（入口）	0.056	109	喜多方市立すぎっこども園	リアルタイム線量計	0.058
50	上高嶺公園	実測・施設（入口）	0.070	110	喜多方市立加納小学校	リアルタイム線量計	0.071
51	権現森公園	実測・公園（中央）	0.108	111	喜多方市立熱塩小学校	リアルタイム線量計	0.076
52	御清水公園	実測・施設（入口）	0.064	112	喜多方市立会北中学校	リアルタイム線量計	0.066
53	天満公園	実測・公園（中央）	0.058	113	熱塩加納総合支所	可搬型モニタリングポスト	0.053
54	さつきが丘公園	実測・施設（入口）	0.074	114	喜多方市熱塩加納公民館	リアルタイム線量計	0.067
55	上三宮公園	実測・施設（入口）	0.060	115	熱塩加納体育館	実測・施設（入口）	0.096
56	上ノ山墓地公園	実測・施設（入口）	0.050	116	熱塩加納運動場	実測・運動場（中央）	0.082
57	北町公園	実測・施設（入口）	0.070	117	夢の森	実測・施設（入口）	0.080
58	西四ッ谷公園	実測・施設（入口）	0.072	118	ひめさゆり浪漫館	実測・施設（入口）	0.068
59	東町公園	実測・施設（入口）	0.084	119	喜多方市日中線記念館	実測・施設（広場）	0.090
60	中山森林公園	実測・公園（中央）	0.060	120	熱塩温泉バスターミナル	実測・ローター（中央）	0.064

No.	施設名	測定方法・測定地点	測定値	No.	施設名	測定方法・測定地点	測定値
121	熱塩加納児童クラブ	実測・施設（入口）	0.082	182	上江集会所	実測・施設（入口）	0.050
122	塩川すこやか育児園	実測・園庭（中央）	0.064	183	塩川中学校南側道路	実測・施設（入口）	0.082
123	こすもす保育園	リアルタイム線量計	0.054	184	橋本前田団地前公園	実測・施設（入口）	0.090
124	喜多方市立堂島こども園	リアルタイム線量計	0.076	185	西常世公民館	実測・施設（入口）	0.058
125	喜多方市立姥堂こども園	リアルタイム線量計	0.087	186	東常世公民館	実測・施設（入口）	0.058
126	喜多方市立駒形こども園	リアルタイム線量計	0.063	187	横道集会所	実測・施設（入口）	0.076
127	塩川幼稚園（私立）	実測・園庭（中央）	0.092	188	中道地集会所	実測・施設（入口）	0.084
128	喜多方市立堂島小学校	リアルタイム線量計	0.101	189	上原コミュニティ集会所	実測・施設（入口）	0.076
129	喜多方市立塩川小学校	リアルタイム線量計	0.093	190	金森多目的集会施設	実測・施設（入口）	0.060
130	喜多方市立姥堂小学校	リアルタイム線量計	0.090	191	中屋敷公民館	実測・施設（入口）	0.064
131	喜多方市立駒形小学校	リアルタイム線量計	0.101	192	南屋敷公民館	実測・施設（入口）	0.074
132	喜多方市立塩川中学校	リアルタイム線量計	0.084	193	松崎公民館	実測・施設（入口）	0.090
133	喜多方市堂島地区公民館	リアルタイム線量計	0.080	194	竹屋公民館	実測・施設（入口）	0.070
134	喜多方市塩川公民館	リアルタイム線量計	0.094	195	田中地区公民館	実測・施設（入口）	0.072
135	喜多方市姥堂地区公民館	リアルタイム線量計	0.085	196	紙子公民館	実測・施設（入口）	0.094
136	喜多方市駒形地区公民館	リアルタイム線量計	0.095	197	刈麻多目的共同利用施設	実測・施設（入口）	0.078
137	中央公園	実測・公園（中央）	0.128	198	大原多目的共同利用施設	実測・施設（入口）	0.100
138	御殿場公園	実測・施設（入口）	0.078	199	唐沢婦人ホーム	実測・施設（入口）	0.098
139	日橋川緑地公園	実測・遊歩道	0.124	200	深沢公民館	実測・施設（入口）	0.096
140	堂島公園	実測・公園（中央）	0.090	201	江添公民館	実測・施設（入口）	0.072
141	東岡公園	実測・公園（中央）	0.094	202	馬場新田集会所	実測・施設（入口）	0.086
142	塩川総合支所	可搬型モニタリングポスト	0.051	203	金川集会所	実測・施設（入口）	0.082
143	塩川駅	実測・施設（入口）	0.070	204	三橋公会堂	実測・施設（入口）	0.062
144	塩川物産館川番所	実測・施設（駐車場）	0.074	205	上窪公民館	実測・施設（入口）	0.076
145	塩川児童クラブ	リアルタイム線量計	0.090	206	下窪公民館	実測・施設（入口）	0.094
146	杜のくまさんinしおかわ	リアルタイム線量計	0.061	207	館ノ内集会所	実測・施設（入口）	0.084
147	大田木浄化センター	可搬型モニタリングポスト	0.070	208	駒形児童クラブ	実測・施設（入口）	0.070
148	塩川駐在所前道路	実測・施設（入口）	0.096	209	堂島児童クラブ	実測・施設（入口）	0.058
149	第3区集会所	実測・施設（入口）	0.074	210	喜多方市立山都こども園	リアルタイム線量計	0.058
150	塩川駅前交差点前広場（大津屋旅館向かい）	実測・施設（入口）	0.088	211	喜多方市立山都小学校	リアルタイム線量計	0.078
151	もりた犬猫医院前道路	実測・施設（入口）	0.112	212	喜多方市立山都中学校	リアルタイム線量計	0.062
152	ユアサ工業前道路	実測・施設（入口）	0.084	213	山都公民館	リアルタイム線量計	0.057
153	市営恵比寿喜田団地前道路	実測・施設（入口）	0.076	214	いいでのゆ	可搬型モニタリングポスト	0.091
154	テクノカレッジ会津前道路	実測・施設（入口）	0.086	215	山都体育館	実測・施設（入口）	0.078
155	御殿場団地集会所	実測・施設（入口）	0.110	216	山都テニス・バレーコート（いいで荘）	実測・施設（入口）	0.068
156	大沢公民館	実測・施設（入口）	0.072	217	山都森林スポーツ公園	実測・施設（入口）	0.074
157	赤星公民館	実測・施設（入口）	0.086	218	山都総合支所	実測・施設（入口）	0.074
158	貝沼多目的集会所	実測・施設（入口）	0.074	219	山都保健センター	実測・施設（入口）	0.074
159	上遠田多目的集会所	実測・施設（入口）	0.084	220	飯豊とそばの里センター	実測・施設（入口）	0.068
160	下遠田多目的集会所	実測・施設（入口）	0.068	221	山都駅	実測・施設（入口）	0.068
161	第六多目的集会所	実測・施設（入口）	0.076	222	高郷児童クラブ館（旧荻野保育所）	リアルタイム線量計	0.054
162	沖多目的集会所	実測・施設（入口）	0.070	223	喜多方市立高郷こども園	リアルタイム線量計	0.056
163	柴城地区集会所	実測・施設（入口）	0.094	224	喜多方市立高郷小学校	リアルタイム線量計	0.069
164	台集会所	実測・施設（入口）	0.075	225	喜多方市立高郷中学校	リアルタイム線量計	0.061
165	万力公会堂	実測・施設（入口）	0.058	226	高郷公民館	リアルタイム線量計	0.058
166	東鑑召多目的集会所	実測・施設（入口）	0.100	227	高郷運動広場	実測・施設（中央）	0.080
167	西鑑召多目的集会所	実測・施設（入口）	0.080	228	高郷運動広場野球場	実測・ホームベース	0.086
168	能力多目的集会所	実測・施設（入口）	0.066	229	高郷運動広場テニスコート	実測・コート（中央）	0.078
169	田原集会所	実測・施設（入口）	0.086	230	高郷体育館	実測・施設（入口）	0.102
170	大木多目的集会所	実測・施設（入口）	0.076	231	県営荻野漕艇場	実測・施設（入口）	0.052
171	中の目多目的集会所	実測・施設（入口）	0.070	232	磐見体育館	実測・施設（入口）	0.114
172	宮ノ目多目的集会所	実測・施設（入口）	0.074	233	西羽賀体育館	実測・施設（入口）	0.110
173	反田公民館	実測・施設（入口）	0.070	234	カイギウランドたかさと	実測・施設（入口）	0.088
174	上利根川多目的集会所	実測・施設（入口）	0.066	235	ふれあいランド高郷	可搬型モニタリングポスト	0.041
175	下利根川多目的集会所	実測・施設（入口）	0.084	236	ふれあいランド高郷内パークゴルフ場	実測・8番グリーン	0.062
176	小出集会所	実測・施設（入口）	0.074	237	高郷総合支所	リアルタイム線量計	0.053
177	別府公民館	実測・施設（入口）	0.056	238	荻野出張所	実測・施設（入口）	0.064
178	高木公民館	実測・施設（入口）	0.078	239	旧雷神山スキー場管理棟	実測・施設（入口）	0.074
179	新井田公民館	実測・施設（入口）	0.088	240	荻野駅	実測・施設（入口）	0.074
180	かがみの里	実測・施設（入口）	0.064	241	高齢者生活福祉センターかたくり荘	実測・施設（入口）	0.078
181	新井田谷地多目的集会所	実測・施設（入口）	0.076				

※第四保育所、熊倉児童館、旧上三宮幼稚園は施設閉所等に伴い、8月にリアルタイム線量測定システムを撤去しました。

◆ 学校・保育所・こども園の環境放射線測定結果（9月分）について 平成30年10月11日（第67報）

この調査は、各学校施設等に配置されている簡易型測定器（ラディ）により測定した数値です。

* 測定の高さ・・・ 中学校では1m。小学校、保育所、こども園では50cm。

単位：マイクロシーベルト毎時

No.	施設名	測定地点	ラディ測定値	No.	施設名	測定地点	ラディ測定値	No.	施設名	測定地点	ラディ測定値
1	第一小学校	昇降口	0.076	13	塩川小学校	昇降口	0.088	25	第一保育所	昇降口	0.067
		校庭	0.078			校庭	0.131			校庭	0.083
		遊具付近	0.090			遊具付近	0.121			遊具付近	0.082
2	第二小学校	昇降口	0.092	14	姥堂小学校	昇降口	0.075	26	第一こども園	昇降口	0.072
		校庭	0.086			校庭	0.101			校庭	0.076
		遊具付近	0.096			遊具付近	0.099			遊具付近	0.076
3	松山小学校	昇降口	0.083	15	駒形小学校	昇降口	0.106	27	第二こども園	昇降口	0.078
		校庭	0.098			校庭	0.102			校庭	0.081
		遊具付近	0.104			遊具付近	0.101			遊具付近	0.086
4	上三宮小学校	昇降口	0.082	16	山都小学校	昇降口	0.065	28	第三こども園	昇降口	0.086
		校庭	0.081			校庭	0.084			校庭	0.076
		遊具付近	0.098			遊具付近	0.068			遊具付近	0.079
5	第三小学校	昇降口	0.098	17	高郷小学校	昇降口	0.082	29	第四こども園	昇降口	0.080
		校庭	0.075			校庭	0.088			校庭	0.075
		遊具付近	0.091			遊具付近	0.079			遊具付近	0.084
6	関柴小学校	昇降口	0.089	18	第一中学校	昇降口	0.077	30	すぎっここども園	昇降口	0.062
		校庭	0.069			校庭	0.083			校庭	0.081
		遊具付近	0.087			遊具付近	0.082			遊具付近	0.096
7	熊倉小学校	昇降口	0.071	19	第二中学校	昇降口	0.092	31	駒形こども園	昇降口	0.073
		校庭	0.067			校庭	0.089			校庭	0.124
		遊具付近	0.076			遊具付近	0.088			遊具付近	0.106
8	慶徳小学校	昇降口	0.080	20	第三中学校	昇降口	0.066	32	姥堂こども園	昇降口	0.057
		校庭	0.090			校庭	0.074			校庭	0.098
		遊具付近	0.081			遊具付近	0.078			遊具付近	0.098
9	豊川小学校	昇降口	0.073	21	会北中学校	昇降口	0.078	33	堂島こども園	昇降口	0.084
		校庭	0.072			校庭	0.087			校庭	0.101
		遊具付近	0.097			遊具付近	0.094			遊具付近	0.080
10	熱塩小学校	昇降口	0.080	22	塩川中学校	昇降口	0.110	34	山都こども園	昇降口	0.089
		校庭	0.083			校庭	0.087			校庭	0.095
		遊具付近	0.076			遊具付近	0.120			遊具付近	0.082
11	加納小学校	昇降口	0.085	23	山都中学校	昇降口	0.102	35	高郷こども園	昇降口	0.072
		校庭	0.071			校庭	0.101			校庭	0.086
		遊具付近	0.113			遊具付近	0.105			遊具付近	0.078
12	堂島小学校	昇降口	0.090	24	高郷中学校	昇降口	0.066	◎ 過去の数値等詳細につきましては喜多方市ホームページをご覧くださいか、環境課へお問い合わせ下さい。(TEL 0241-24-5285)			
		校庭	0.116			校庭	0.066				
		遊具付近	0.116			遊具付近	0.110				

～ 放射線・放射性物質の基礎知識 ⑱ ～

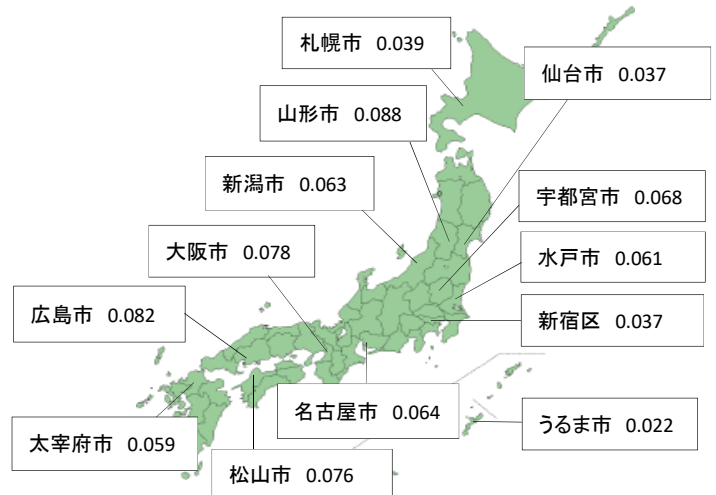
知ってもらいたい放射線5つのポイント!

正しい情報を知ることが復興、そして明るい未来に繋がります!!

1. 放射線はふだんから身の回りにあり、ゼロにはできません。
2. 放射線はうつりません。
3. 放射線の影響は遺伝しません。
4. 放射線の健康への影響は、ある・なしではなく「量」が問題です。
5. 100～200ミリシーベルトの被ばくでの発がんリスクの増加は、野菜不足や塩分の取りすぎと同じくらいです。

(参考：放射線のヒント 復興庁発行)

～ 全国の主要都市の放射線量 ～ 原子力規制庁調べ



(単位: マイクロシーベルト毎時) (9月19日現在)

◆ 震災原発無料電話相談のご案内について

福島県弁護士会 原子力発電所事故 被害者救済支援センターでは、被害者救済のため、下記のとおり、震災原発無料電話相談を実施しています。なお、原子力損害賠償に関する相談は、3回まで無料です。

○ 震災原発無料電話相談窓口

時 間 平日 午後2時～4時まで

電 話 番 号 024-534-1211(福島)、024-925-6511(郡山)、0246-25-0455(いわき)

○ 福島県弁護士会 原子力発電所事故 被害者救済支援センター

受 付 窓 口 024-533-7770

時 間 平日 午前10時～午後3時

◆ 東京電力(株)による原子力損害賠償「相談窓口」のご案内について

東京電力株式会社社会津若松補償相談センターでは、法人および個人事業主様を対象とした「巡回相談窓口」、「常設相談窓口」を開設しています。

なお、巡回相談日ではご都合がつかない場合は、ご請求者様のご希望日に合わせ、個別に訪問し対応します。

○ 巡回相談窓口 (平成30年11月～平成31年1月) ※事前の予約が必要になります。

開 設 時 間 午前10時～午後3時(正午～午後1時を除く)

予 約 専 用 番 号 0120-996-546(月曜日～金曜日)
(土・日、祝日、年末年始を除く相談会開催日の前日まで)

予 約 受 付 時 間 午前9時～午後5時

相 談 月 日	相 談 場 所	
11月28日(水)	喜多方プラザ文化センター	第二会議室 (2階)
12月26日(水)	喜多方プラザ文化センター	第一会議室 (1階)
1月23日(水)	喜多方プラザ文化センター	第一会議室 (1階)

○ 常設相談窓口

場 所 福島県会津若松市インター西52(アピオ内)

開 設 日 月曜日～金曜日(土・日、祝日を除きます)

時 間 午前9時～午後5時(昼休みも受け付けます)

予 約 専 用 番 号 0120-996-546

○ 電話での各種ご案内・ご相談

東京電力株式会社 福島補償相談室(コールセンター)

電話番号:0120-926-404 受付時間:午前9時～午後7時(土・日、祝日は午前9時～午後5時)

◆ 野生鳥獣の肉の摂取制限・出荷制限等について

平成30年11月15日より狩猟期間となりました。野生鳥獣の肉につきましては、イノシシは引き続き国から摂取制限・出荷制限が継続しており、ツキノワグマ・ニホンジカ・キジ・ヤマドリ等は出荷制限が継続していますので、食べたり、人に譲り渡したり、販売したりせず、その他の野生動物の自家消費も、慎重な対応をお願いします。

◆ 市施設等の環境放射線測定結果について（10月12日、15日）

平成30年11月15日（第68報）

[測定高] 1m（小学校、保育所、こども園、児童館については50cm）

単位：マイクロシーベルト毎時

No.	施設名	測定方法・測定地点	測定値	No.	施設名	測定方法・測定地点	測定値
1	さくらっこ保育園	リアルタイム線量計	0.046	61	喜多方市熊倉公民館	リアルタイム線量計	0.072
2	道光保育所	リアルタイム線量計	0.051	62	喜多方プラザ（喜多方市中央公民館）	リアルタイム線量計	0.081
3	桜ヶ丘保育園	リアルタイム線量計	0.049	63	喜多方市松山公民館	リアルタイム線量計	0.060
4	喜多方市立第三こども園	リアルタイム線量計	0.064	64	喜多方市上三宮公民館	リアルタイム線量計	0.053
5	きっずはうす	実測・園庭（中央）	0.056	65	岩月交遊館	リアルタイム線量計	0.068
6	ドレミ保育園	リアルタイム線量計	0.045	66	喜多方市慶徳公民館	実測・施設（入口）	0.064
7	どんぐりの森	リアルタイム線量計	0.051	67	喜多方市豊川公民館	リアルタイム線量計	0.053
8	医療法人 昨雲会たんぼぼ保育園	リアルタイム線量計	0.062	68	喜多方市厚生会館	リアルタイム線量計	0.067
9	東町のびやか保育園	リアルタイム線量計	0.056	69	喜多方市勤労青少年ホーム	リアルタイム線量計	0.084
10	東町さつき保育所	リアルタイム線量計	0.049	70	喜多方市関柴公民館	リアルタイム線量計	0.072
11	喜多方市第一保育所	リアルタイム線量計	0.055	71	押切川公園体育館	実測・施設（入口）	0.084
12	喜多方市慶徳児童館	リアルタイム線量計	0.059	72	押切川公園スポーツ広場	可搬型モニタリングポスト	0.061
13	喜多方市豊川児童館	実測・施設（入口）	0.062	73	押切川公園野球場	実測・施設（入口）	0.080
14	松山児童クラブ館（旧幼稚園）	リアルタイム線量計	0.064	74	喜多方市民プール	実測・施設（入口）	0.074
15	喜多方市上三宮児童館	実測・施設（入口）	0.096	75	ひばりが丘球場	実測・施設（入口）	0.068
16	喜多方市岩月児童館	実測・園庭（中央）	0.060	76	喜多方市総合福祉センター	実測・施設（入口）	0.082
17	喜多方児童クラブ館	実測・施設（入口）	0.060	77	喜多方市水道課	実測・施設（入口）	0.066
18	喜多方市関柴児童館	実測・園庭（中央）	0.086	78	農村婦人の家	実測・施設（入口）	0.074
19	喜多方市中央児童館	実測・施設（入口）	0.086	79	喜多方駅	実測・施設（入口）	0.066
20	喜多方市立熊倉幼稚園	リアルタイム線量計	0.068	80	喜多方市美術館	実測・施設（入口）	0.088
21	いずみ幼稚園（私立）	リアルタイム線量計	0.058	81	喜多方市立図書館	実測・施設（入口）	0.074
22	喜多方市立岩月幼稚園	リアルタイム線量計	0.059	82	ふれあいパーク喜多の郷	リアルタイム線量計	0.057
23	信愛幼稚園（私立）	実測・園庭（中央）	0.086	83	福島県立喜多方東高等学校	リアルタイム線量計	0.075
24	千草幼稚園（私立）	リアルタイム線量計	0.053	84	福島県立喜多方桐桜高等学校	リアルタイム線量計	0.054
25	旧喜多方市立慶徳幼稚園	リアルタイム線量計	0.051	85	福島県立喜多方高等学校	リアルタイム線量計	0.073
26	旧喜多方市立豊川幼稚園	リアルタイム線量計	0.071	86	福島県立耶麻農業高等学校	リアルタイム線量計	0.064
27	喜多方市立第一こども園	リアルタイム線量計	0.052	87	喜多方准看護高等専修学校	リアルタイム線量計	0.062
28	喜多方市立第二こども園	リアルタイム線量計	0.067	88	旧根小屋分校	可搬型モニタリングポスト	0.044
29	喜多方市立第四こども園	リアルタイム線量計	0.063	89	おぐに交流の郷	可搬型モニタリングポスト	0.049
30	喜多方市立熊倉小学校	リアルタイム線量計	0.086	90	喜多方市役所	リアルタイム線量計	0.065
31	喜多方市立慶徳小学校	リアルタイム線量計	0.080	91	熊倉上集会所	実測・施設（入口）	0.080
32	喜多方市立豊川小学校	リアルタイム線量計	0.085	92	熊倉下集落センター	実測・施設（入口）	0.078
33	喜多方市立松山小学校	リアルタイム線量計	0.091	93	高柳集会所	実測・施設（入口）	0.072
34	喜多方市立上三宮小学校	リアルタイム線量計	0.086	94	吉沢集落センター	実測・施設（入口）	0.072
35	喜多方市立第三小学校	リアルタイム線量計	0.093	95	館多目的集会所	実測・施設（入口）	0.062
36	喜多方市立第一小学校	リアルタイム線量計	0.076	96	道地集会所	実測・施設（入口）	0.072
37	喜多方市立第二小学校	リアルタイム線量計	0.090	97	小沼沢集会所	実測・施設（入口）	0.090
38	喜多方市立関柴小学校	リアルタイム線量計	0.089	98	小沼集落センター	実測・施設（入口）	0.054
39	喜多方市立第一中学校	リアルタイム線量計	0.070	99	泉水寺	実測・施設（入口）	0.062
40	喜多方市立第二中学校	リアルタイム線量計	0.069	100	金沢集落センター	実測・施設（入口）	0.062
41	喜多方市立第三中学校	リアルタイム線量計	0.068	101	勝本公民館	実測・施設（入口）	0.082
42	大荒井公園	実測・公園（中央）	0.062	102	七本木集会所	実測・施設（入口）	0.056
43	経壇公園	実測・施設（入口）	0.084	103	本林多目的生活共同施設	実測・施設（入口）	0.082
44	桜壇公園	実測・施設（入口）	0.090	104	川前集落自治会館	実測・施設（入口）	0.082
45	桜ガ丘公園	実測・施設（入口）	0.088	105	芦平多目的集会施設	実測・施設（入口）	0.062
46	常盤台公園	実測・施設（入口）	0.084	106	萩平部落集会所	実測・施設（入口）	0.064
47	西四ッ谷南公園	実測・施設（入口）	0.078	107	獅子沢集落センター	実測・施設（入口）	0.078
48	花園公園	実測・施設（入口）	0.092	108	ひめさゆり保育園	リアルタイム線量計	0.056
49	東桜ガ丘公園	実測・施設（入口）	0.062	109	喜多方市立すぎっこども園	リアルタイム線量計	0.058
50	上高嶺公園	実測・施設（入口）	0.080	110	喜多方市立加納小学校	リアルタイム線量計	0.072
51	権現森公園	実測・公園（中央）	0.098	111	喜多方市立熱塩小学校	リアルタイム線量計	0.077
52	御清水公園	実測・施設（入口）	0.068	112	喜多方市立会北中学校	リアルタイム線量計	0.069
53	天満公園	実測・公園（中央）	0.070	113	熱塩加納総合支所	可搬型モニタリングポスト	0.055
54	さつきが丘公園	実測・施設（入口）	0.078	114	喜多方市熱塩加納公民館	リアルタイム線量計	0.068
55	上三宮公園	実測・施設（入口）	0.064	115	熱塩加納体育館	実測・施設（入口）	0.080
56	上ノ山墓地公園	実測・施設（入口）	0.068	116	熱塩加納運動場	実測・運動場（中央）	0.076
57	北町公園	実測・施設（入口）	0.074	117	夢の森	実測・施設（入口）	0.068
58	西四ッ谷公園	実測・施設（入口）	0.060	118	ひめさゆり浪漫館	実測・施設（入口）	0.072
59	東町公園	実測・施設（入口）	0.088	119	喜多方市日中線記念館	実測・施設（広場）	0.068
60	中山森林公園	実測・公園（中央）	0.068	120	熱塩温泉パスターミナル	実測・ローター（中央）	0.066

No.	施設名	測定方法・測定地点	測定値
121	熱塩加納児童クラブ	実測・施設（入口）	0.076
122	塩川すこやか育児園	実測・園庭（中央）	0.066
123	こすもす保育園	リアルタイム線量計	0.055
124	喜多方市立堂島こども園	リアルタイム線量計	0.078
125	喜多方市立姥堂こども園	リアルタイム線量計	0.086
126	喜多方市立駒形こども園	リアルタイム線量計	0.059
127	塩川幼稚園（私立）	実測・園庭（中央）	0.076
128	喜多方市立堂島小学校	リアルタイム線量計	0.098
129	喜多方市立塩川小学校	リアルタイム線量計	0.093
130	喜多方市立姥堂小学校	リアルタイム線量計	0.096
131	喜多方市立駒形小学校	リアルタイム線量計	0.097
132	喜多方市立塩川中学校	リアルタイム線量計	0.086
133	喜多方市堂島地区公民館	リアルタイム線量計	0.083
134	喜多方市塩川公民館	リアルタイム線量計	0.092
135	喜多方市姥堂地区公民館	リアルタイム線量計	0.084
136	喜多方市駒形地区公民館	リアルタイム線量計	0.094
137	中央公園	実測・公園（中央）	0.100
138	御殿場公園	実測・施設（入口）	0.070
139	日橋川緑地公園	実測・遊歩道	0.116
140	堂島公園	実測・公園（中央）	0.102
141	東岡公園	実測・公園（中央）	0.118
142	塩川総合支所	可搬型モニタリングポスト	0.052
143	塩川駅	実測・施設（入口）	0.074
144	塩川物産館川番所	実測・施設（駐車場）	0.084
145	旧塩川児童クラブ	リアルタイム線量計	0.095
146	杜のくまさんinしおかわ	リアルタイム線量計	0.060
147	大田木浄化センター	可搬型モニタリングポスト	0.074
148	塩川駐在所前道路	実測・施設（入口）	0.082
149	第3区集会所	実測・施設（入口）	0.068
150	塩川駅前交差点前広場（大津屋旅館向かい）	実測・施設（入口）	0.092
151	もりた犬猫医院前道路	実測・施設（入口）	0.098
152	ユアサ工業前道路	実測・施設（入口）	0.080
153	市営恵比寿喜田団地前道路	実測・施設（入口）	0.088
154	テクノカレッジ会津前道路	実測・施設（入口）	0.072
155	御殿場団地集会所	実測・施設（入口）	0.118
156	大沢公民館	実測・施設（入口）	0.066
157	赤星公民館	実測・施設（入口）	0.082
158	貝沼多目的集会所	実測・施設（入口）	0.098
159	上遠田多目的集会所	実測・施設（入口）	0.060
160	下遠田多目的集会所	実測・施設（入口）	0.058
161	第六多目的集会所	実測・施設（入口）	0.082
162	沖多目的集会所	実測・施設（入口）	0.084
163	柴城地区集会所	実測・施設（入口）	0.056
164	台集会所	実測・施設（入口）	0.060
165	万力公会堂	実測・施設（入口）	0.084
166	東鑑召多目的集会所	実測・施設（入口）	0.086
167	西鑑召多目的集会所	実測・施設（入口）	0.056
168	能力多目的集会所	実測・施設（入口）	0.068
169	田原集会所	実測・施設（入口）	0.062
170	大木多目的集会所	実測・施設（入口）	0.050
171	中の目多目的集会所	実測・施設（入口）	0.078
172	宮ノ目多目的集会所	実測・施設（入口）	0.092
173	反田公民館	実測・施設（入口）	0.068
174	上利根川多目的集会所	実測・施設（入口）	0.080
175	下利根川多目的集会所	実測・施設（入口）	0.076
176	小出集会所	実測・施設（入口）	0.060
177	別府公民館	実測・施設（入口）	0.054
178	高木公民館	実測・施設（入口）	0.100
179	新井田公民館	実測・施設（入口）	0.074
180	かがみの里	実測・施設（入口）	0.060
181	新井田谷地多目的集会所	実測・施設（入口）	0.084

No.	施設名	測定方法・測定地点	測定値
182	上江集会所	実測・施設（入口）	0.066
183	塩川中学校南側道路	実測・施設（入口）	0.092
184	橋本前田団地前公園	実測・施設（入口）	0.108
185	西常世公民館	実測・施設（入口）	0.058
186	東常世公民館	実測・施設（入口）	0.076
187	横道集会所	実測・施設（入口）	0.072
188	中道地集会所	実測・施設（入口）	0.074
189	上原コミュニティ集会所	実測・施設（入口）	0.066
190	金森多目的集会施設	実測・施設（入口）	0.066
191	中屋敷公民館	実測・施設（入口）	0.070
192	南屋敷公民館	実測・施設（入口）	0.090
193	松崎公民館	実測・施設（入口）	0.062
194	竹屋公民館	実測・施設（入口）	0.064
195	田中地区公民館	実測・施設（入口）	0.062
196	紙子公民館	実測・施設（入口）	0.080
197	刈麻多目的共同利用施設	実測・施設（入口）	0.070
198	大原多目的共同利用施設	実測・施設（入口）	0.070
199	唐沢婦人ホーム	実測・施設（入口）	0.090
200	深沢公民館	実測・施設（入口）	0.086
201	江添公民館	実測・施設（入口）	0.082
202	馬場新田集会所	実測・施設（入口）	0.072
203	金川集会所	実測・施設（入口）	0.070
204	三橋公会堂	実測・施設（入口）	0.070
205	上窪公民館	実測・施設（入口）	0.098
206	下窪公民館	実測・施設（入口）	0.070
207	館ノ内集会所	実測・施設（入口）	0.090
208	駒形児童クラブ	実測・施設（入口）	0.072
209	堂島児童クラブ	実測・施設（入口）	0.072
210	喜多方市立山都こども園	リアルタイム線量計	0.056
211	喜多方市立山都小学校	リアルタイム線量計	0.079
212	喜多方市立山都中学校	リアルタイム線量計	0.063
213	山都公民館	リアルタイム線量計	0.056
214	いいでのゆ	可搬型モニタリングポスト	0.090
215	山都体育館	実測・施設（入口）	0.086
216	山都テニス・バレーコート（いいで荘）	実測・施設（入口）	0.074
217	山都森林スポーツ公園	実測・施設（入口）	0.068
218	山都総合支所	実測・施設（入口）	0.078
219	山都保健センター	実測・施設（入口）	0.072
220	飯豊とそばの里センター	実測・施設（入口）	0.068
221	山都駅	実測・施設（入口）	0.062
222	高郷児童クラブ館（旧荻野保育所）	リアルタイム線量計	0.053
223	喜多方市立高郷こども園	リアルタイム線量計	0.058
224	喜多方市立高郷小学校	リアルタイム線量計	0.078
225	喜多方市立高郷中学校	リアルタイム線量計	0.058
226	高郷公民館	リアルタイム線量計	0.061
227	高郷運動広場	実測・施設（中央）	0.072
228	高郷運動広場野球場	実測・ホームベース	0.078
229	高郷運動広場テニスコート	実測・コート（中央）	0.078
230	高郷体育館	実測・施設（入口）	0.108
231	県営荻野漕艇場	実測・施設（入口）	0.062
232	磐見体育館	実測・施設（入口）	0.108
233	西羽賀体育館	実測・施設（入口）	0.090
234	カイギウランドたかさと	実測・施設（入口）	0.082
235	ふれあいランド高郷	可搬型モニタリングポスト	0.043
236	ふれあいランド高郷内パークゴルフ場	実測・8番グリーン	0.058
237	高郷総合支所	リアルタイム線量計	0.057
238	荻野出張所	実測・施設（入口）	0.064
239	旧雷神山スキー場管理棟	実測・施設（入口）	0.076
240	荻野駅	実測・施設（入口）	0.076
241	高齢者生活福祉センターかたくり荘	実測・施設（入口）	0.066

◆ 学校・保育所・こども園の環境放射線測定結果（10月分）について 平成30年11月15日（第68報）

この調査は、各学校施設等に配置されている簡易型測定器（ラディ）により測定した数値です。

* 測定の高さ・・・ 中学校では1m。小学校、保育所、こども園では50cm。

単位：マイクロシーベルト毎時

No.	施設名	測定地点	ラディ測定値	No.	施設名	測定地点	ラディ測定値	No.	施設名	測定地点	ラディ測定値
1	第一小学校	昇降口	0.084	13	塩川小学校	昇降口	0.085	25	第一保育所	昇降口	0.078
		校庭	0.087			校庭	0.138			校庭	0.077
		遊具付近	0.091			遊具付近	0.124			遊具付近	0.093
2	第二小学校	昇降口	0.108	14	姥堂小学校	昇降口	0.080	26	第一こども園	昇降口	0.070
		校庭	0.077			校庭	0.104			校庭	0.073
		遊具付近	0.084			遊具付近	0.101			遊具付近	0.080
3	松山小学校	昇降口	0.083	15	駒形小学校	昇降口	0.106	27	第二こども園	昇降口	0.079
		校庭	0.099			校庭	0.108			校庭	0.102
		遊具付近	0.104			遊具付近	0.105			遊具付近	0.097
4	上三宮小学校	昇降口	0.099	16	山都小学校	昇降口	0.068	28	第三こども園	昇降口	0.085
		校庭	0.106			校庭	0.075			校庭	0.077
		遊具付近	0.121			遊具付近	0.069			遊具付近	0.085
5	第三小学校	昇降口	0.098	17	高郷小学校	昇降口	0.083	29	第四こども園	昇降口	0.081
		校庭	0.080			校庭	0.090			校庭	0.080
		遊具付近	0.096			遊具付近	0.091			遊具付近	0.086
6	関柴小学校	昇降口	0.090	18	第一中学校	昇降口	0.080	30	すぎっここども園	昇降口	0.062
		校庭	0.073			校庭	0.097			校庭	0.080
		遊具付近	0.085			遊具付近	0.087			遊具付近	0.103
7	熊倉小学校	昇降口	0.079	19	第二中学校	昇降口	0.088	31	駒形こども園	昇降口	0.086
		校庭	0.079			校庭	0.087			校庭	0.143
		遊具付近	0.081			遊具付近	0.085			遊具付近	0.104
8	慶徳小学校	昇降口	0.080	20	第三中学校	昇降口	0.075	32	姥堂こども園	昇降口	0.052
		校庭	0.106			校庭	0.074			校庭	0.088
		遊具付近	0.096			遊具付近	0.076			遊具付近	0.103
9	豊川小学校	昇降口	0.076	21	会北中学校	昇降口	0.089	33	堂島こども園	昇降口	0.081
		校庭	0.080			校庭	0.092			校庭	0.095
		遊具付近	0.095			遊具付近	0.076			遊具付近	0.068
10	熱塩小学校	昇降口	0.071	22	塩川中学校	昇降口	0.109	34	山都こども園	昇降口	0.077
		校庭	0.087			校庭	0.089			校庭	0.090
		遊具付近	0.081			遊具付近	0.130			遊具付近	0.086
11	加納小学校	昇降口	0.080	23	山都中学校	昇降口	0.103	35	高郷こども園	昇降口	0.071
		校庭	0.073			校庭	0.090			校庭	0.072
		遊具付近	0.127			遊具付近	0.105			遊具付近	0.089
12	堂島小学校	昇降口	0.094	24	高郷中学校	昇降口	0.081	◎ 過去の数値等詳細につきましては喜多方市ホームページをご覧ください。環境課へお問い合わせ下さい。(TEL 0241-24-5285)			
		校庭	0.114			校庭	0.083				
		遊具付近	0.116			遊具付近	0.100				

～ 放射線・放射性物質の基礎知識 ⑱ ～

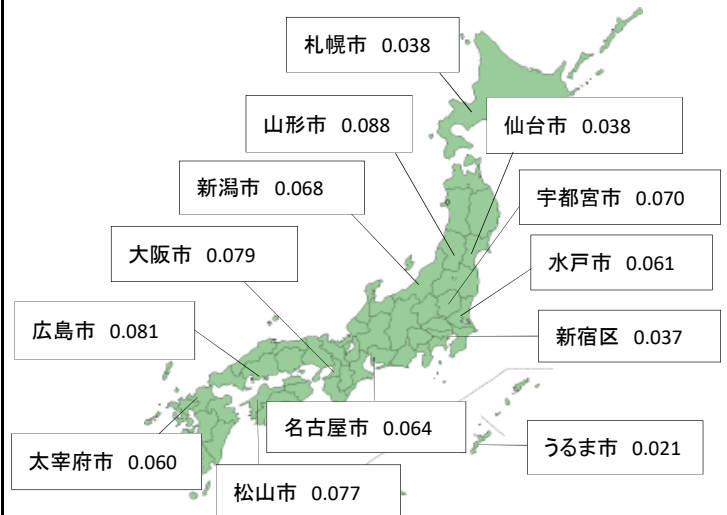
なぜ、野生動物から放射性物質が検出されるのでしょうか。県の調査によると、特にイノシシでは高い頻度で、放射性セシウムが検出されています。

イノシシは雑食性で、ドングリやミミズなどを土ごと飲み込んで食べることが知られています。ミミズには比較的放射性セシウムが濃縮しやすいことが知られており、それに加えて表層の土を飲み込むことで、イノシシに放射性セシウムが濃縮しやすいのではないかと考えられます。その他の野生動物からも基準値を超えて放射性セシウムが検出されることがありますので、安易な自家消費は控えた方が良いでしょう。

なお、市販されている肉類や乳製品等の畜産物は、十分な検査体制が整った中で流通しています。

(参考:放射線・放射性物質Q&A③ 長崎大学発行)

～ 全国の主要都市の放射線量 ～ 原子力規制庁調べ



(単位: マイクロシーベルト毎時) (10月24日現在)

◆ 側溝汚泥等放射性物質測定結果について

市が、サンプリング調査で実施した水路等の側溝汚泥等放射性物質測定結果は次のとおりです。

国が定めた基準である8,000Bq/kgを超過している汚泥等はありません。

(単位: 1kg当たりベクレル)

No.	地区名	採取日	放射性セシウム134	放射性セシウム137	放射性セシウム合計	No.	地区名	採取日	放射性セシウム134	放射性セシウム137	放射性セシウム合計
1	下三宮	10月17日	8.9	82	90.9	10	末広町	10月23日	12	120	132
2	上利根川	10月16日	8.5	77	85.5	11	大荒井一区	10月23日	5.8	67	72.8
3	東鎧召	10月16日	17	190	207	12	新町	10月23日	11	120	131
4	藤ノ木	10月16日	18	210	228	13	上三宮二区	10月23日	27	320	347
5	北桜が丘	10月17日	34	360	394	14	稲村	10月23日	6.3	67	73.3
6	川前(雄国)	10月16日	19	190	209	15	京出	10月23日	5.3	51	56.3
7	菅井二区	10月17日	5.4	59	64.4	16	熊倉下	10月23日	4.6	56	60.6
8	豊岡	10月17日	8.4	82	90.4	17	田中	10月23日	5.4	63	68.4
9	緑町	10月23日	26	290	316						

※ 汚泥等の測定値については、国が定めた基準により、8,000Bq/kg以下であれば、通常の埋め立て処分ができ、その数値を超えるものについては、適正に仮置きした後、国の責任において処分し管理することとされています。

【問合せ 環境課環境推進係 0241-24-5261】

◆ 東京電力(株)による原子力損害賠償「相談窓口」のご案内について

東京電力株式会社社会津若松補償相談センターでは、法人および個人事業主様を対象とした「巡回相談窓口」、「常設相談窓口」を開設しています。

なお、巡回相談日ではご都合がつかない場合は、ご請求者様のご希望日に合わせ、個別に訪問し対応します。

- 巡回相談窓口 (平成30年12月～平成31年2月) ※事前の予約が必要になります。

開設時間 午前10時～午後3時(正午～午後1時を除く)

予約専用番号 0120-996-546(月曜日～金曜日)
(土・日、祝日、年末年始を除く相談会開催日の前日まで)

予約受付時間 午前9時～午後5時

相談月日	相談場所
12月26日(水) 1月23日(水) 2月27日(水)	喜多方プラザ文化センター 第一会議室 (1階)

- 常設相談窓口

場所 福島県会津若松市インター西52(アピオ内)

開設日 月曜日～金曜日(土・日、祝日を除きます)

時間 午前9時～午後5時(昼休みも受け付けます)

予約専用番号 0120-996-546

- 電話での各種ご案内・ご相談

東京電力株式会社 福島補償相談室(コールセンター)

電話番号: 0120-926-404 受付時間: 午前9時～午後7時(土・日、祝日は午前9時～午後5時)

No.	施設名	測定方法・測定地点	測定値
121	熱塩加納児童クラブ	実測・施設（入口）	0.074
122	塩川すこやか育児園	実測・園庭（中央）	0.056
123	こすもす保育園	リアルタイム線量計	0.056
124	喜多方市立堂島こども園	リアルタイム線量計	0.078
125	喜多方市立姥堂こども園	リアルタイム線量計	0.088
126	喜多方市立駒形こども園	リアルタイム線量計	0.064
127	塩川幼稚園（私立）	実測・園庭（中央）	0.084
128	喜多方市立堂島小学校	リアルタイム線量計	0.103
129	喜多方市立塩川小学校	リアルタイム線量計	0.096
130	喜多方市立姥堂小学校	リアルタイム線量計	0.096
131	喜多方市立駒形小学校	リアルタイム線量計	0.103
132	喜多方市立塩川中学校	リアルタイム線量計	0.088
133	喜多方市堂島地区公民館	リアルタイム線量計	0.084
134	喜多方市塩川公民館	リアルタイム線量計	0.087
135	喜多方市姥堂地区公民館	リアルタイム線量計	0.086
136	喜多方市駒形地区公民館	リアルタイム線量計	0.097
137	中央公園	実測・公園（中央）	0.120
138	御殿場公園	実測・施設（入口）	0.084
139	日橋川緑地公園	実測・遊歩道	0.128
140	堂島公園	実測・公園（中央）	0.098
141	東岡公園	実測・公園（中央）	0.098
142	塩川総合支所	可搬型モニタリングポスト	0.057
143	塩川駅	実測・施設（入口）	0.070
144	塩川物産館川番所	実測・施設（駐車場）	0.094
145	旧塩川児童クラブ	リアルタイム線量計	0.094
146	杜のくまさんinしおかわ	リアルタイム線量計	0.060
147	大田木浄化センター	可搬型モニタリングポスト	0.080
148	塩川駐在所前道路	実測・施設（入口）	0.084
149	第3区集会所	実測・施設（入口）	0.060
150	塩川駅前交差点前広場（大津屋旅館向かい）	実測・施設（入口）	0.098
151	もりた犬猫医院前道路	実測・施設（入口）	0.104
152	ユアサ工業前道路	実測・施設（入口）	0.084
153	市営恵比寿喜田団地前道路	実測・施設（入口）	0.090
154	テクノカレッジ会津前道路	実測・施設（入口）	0.064
155	御殿場団地集会所	実測・施設（入口）	0.080
156	大沢公民館	実測・施設（入口）	0.088
157	赤星公民館	実測・施設（入口）	0.076
158	貝沼多目的集会所	実測・施設（入口）	0.112
159	上遠田多目的集会所	実測・施設（入口）	0.102
160	下遠田多目的集会所	実測・施設（入口）	0.074
161	第六多目的集会所	実測・施設（入口）	0.074
162	沖多目的集会所	実測・施設（入口）	0.070
163	柴城地区集会所	実測・施設（入口）	0.086
164	台集会所	実測・施設（入口）	0.054
165	万力公会堂	実測・施設（入口）	0.070
166	東鑑召多目的集会所	実測・施設（入口）	0.084
167	西鑑召多目的集会所	実測・施設（入口）	0.072
168	能力多目的集会所	実測・施設（入口）	0.060
169	田原集会所	実測・施設（入口）	0.074
170	大木多目的集会所	実測・施設（入口）	0.068
171	中の目多目的集会所	実測・施設（入口）	0.080
172	宮ノ目多目的集会所	実測・施設（入口）	0.064
173	反田公民館	実測・施設（入口）	0.074
174	上利根川多目的集会所	実測・施設（入口）	0.068
175	下利根川多目的集会所	実測・施設（入口）	0.082
176	小出集会所	実測・施設（入口）	0.092
177	別府公民館	実測・施設（入口）	0.078
178	高木公民館	実測・施設（入口）	0.094
179	新井田公民館	実測・施設（入口）	0.088
180	かがみの里	実測・施設（入口）	0.066
181	新井田谷地多目的集会所	実測・施設（入口）	0.064

No.	施設名	測定方法・測定地点	測定値
182	上江集会所	実測・施設（入口）	0.066
183	塩川中学校南側道路	実測・施設（入口）	0.098
184	橋本前田団地前公園	実測・施設（入口）	0.100
185	西常世公民館	実測・施設（入口）	0.082
186	東常世公民館	実測・施設（入口）	0.074
187	横道集会所	実測・施設（入口）	0.080
188	中道地集会所	実測・施設（入口）	0.068
189	上原コミュニティ集会所	実測・施設（入口）	0.060
190	金森多目的集会施設	実測・施設（入口）	0.070
191	中屋敷公民館	実測・施設（入口）	0.052
192	南屋敷公民館	実測・施設（入口）	0.098
193	松崎公民館	実測・施設（入口）	0.060
194	竹屋公民館	実測・施設（入口）	0.078
195	田中地区公民館	実測・施設（入口）	0.056
196	紙子公民館	実測・施設（入口）	0.088
197	刈麻多目的共同利用施設	実測・施設（入口）	0.078
198	大原多目的共同利用施設	実測・施設（入口）	0.068
199	唐沢婦人ホーム	実測・施設（入口）	0.066
200	深沢公民館	実測・施設（入口）	0.076
201	江添公民館	実測・施設（入口）	0.066
202	馬場新田集会所	実測・施設（入口）	0.086
203	金川集会所	実測・施設（入口）	0.084
204	三橋公会堂	実測・施設（入口）	0.054
205	上窪公民館	実測・施設（入口）	0.072
206	下窪公民館	実測・施設（入口）	0.102
207	館ノ内集会所	実測・施設（入口）	0.084
208	駒形児童クラブ	実測・施設（入口）	0.066
209	堂島児童クラブ	実測・施設（入口）	0.074
210	喜多方市立山都こども園	リアルタイム線量計	0.057
211	喜多方市立山都小学校	リアルタイム線量計	0.076
212	喜多方市立山都中学校	リアルタイム線量計	0.065
213	山都公民館	リアルタイム線量計	0.058
214	いいでのゆ	可搬型モニタリングポスト	0.097
215	山都体育館	実測・施設（入口）	0.074
216	山都テニス・バレーコート（いいで荘）	実測・施設（入口）	0.070
217	山都森林スポーツ公園	実測・施設（入口）	0.082
218	山都総合支所	実測・施設（入口）	0.068
219	山都保健センター	実測・施設（入口）	0.076
220	飯豊とそばの里センター	実測・施設（入口）	0.066
221	山都駅	実測・施設（入口）	0.072
222	高郷児童クラブ館（旧荻野保育所）	リアルタイム線量計	0.051
223	喜多方市立高郷こども園	リアルタイム線量計	0.059
224	喜多方市立高郷小学校	リアルタイム線量計	0.080
225	喜多方市立高郷中学校	リアルタイム線量計	0.061
226	高郷公民館	リアルタイム線量計	0.062
227	高郷運動広場	実測・施設（中央）	0.082
228	高郷運動広場野球場	実測・ホームベース	0.086
229	高郷運動広場テニスコート	実測・コート（中央）	0.080
230	高郷体育館	実測・施設（入口）	0.112
231	県営荻野漕艇場	実測・施設（入口）	0.056
232	磐見体育館	実測・施設（入口）	0.112
233	西羽賀体育館	実測・施設（入口）	0.106
234	カイギュウランドたかさと	実測・施設（入口）	0.082
235	ふれあいランド高郷	可搬型モニタリングポスト	0.055
236	ふれあいランド高郷内パークゴルフ場	実測・8番グリーン	0.066
237	高郷総合支所	リアルタイム線量計	0.058
238	荻野出張所	実測・施設（入口）	0.068
239	旧雷神山スキー場管理棟	実測・施設（入口）	0.074
240	荻野駅	実測・施設（入口）	0.066
241	高齢者生活福祉センターかたくり荘	実測・施設（入口）	0.080

◆ 市施設等の環境放射線測定結果について (11月14日、16日)

平成30年12月13日 (第69報)

[測定高] 1m (小学校、保育所、こども園、児童館については50cm)

単位: マイクロシーベルト毎時

No.	施設名	測定方法・測定地点	測定値	No.	施設名	測定方法・測定地点	測定値
1	さくらっこ保育園	リアルタイム線量計	0.047	61	喜多方市熊倉公民館	リアルタイム線量計	0.073
2	道光保育所	リアルタイム線量計	0.051	62	喜多方プラザ (喜多方市中央公民館)	リアルタイム線量計	0.077
3	桜ヶ丘保育園	リアルタイム線量計	0.051	63	喜多方市松山公民館	リアルタイム線量計	0.059
4	喜多方市立第三こども園	リアルタイム線量計	0.065	64	喜多方市上三宮公民館	リアルタイム線量計	0.054
5	きっずはうす	実測・園庭 (中央)	0.072	65	岩月交遊館	リアルタイム線量計	0.067
6	ドレミ保育園	リアルタイム線量計	0.048	66	喜多方市慶徳公民館	実測・施設 (入口)	0.066
7	どんぐりの森	リアルタイム線量計	0.052	67	喜多方市豊川公民館	リアルタイム線量計	0.056
8	医療法人 昨雲会たんぼぼ保育園	リアルタイム線量計	0.062	68	喜多方市厚生会館	リアルタイム線量計	0.068
9	東町のびやか保育園	リアルタイム線量計	0.056	69	喜多方市勤労青少年ホーム	リアルタイム線量計	0.084
10	東町さつき保育所	リアルタイム線量計	0.050	70	喜多方市関柴公民館	リアルタイム線量計	0.066
11	喜多方市第一保育所	リアルタイム線量計	0.056	71	押切川公園体育館	実測・施設 (入口)	0.088
12	喜多方市慶徳児童館	リアルタイム線量計	0.062	72	押切川公園スポーツ広場	可搬型モニタリングポスト	0.069
13	喜多方市豊川児童館	実測・施設 (入口)	0.066	73	押切川公園野球場	実測・施設 (入口)	0.074
14	松山児童クラブ館 (旧幼稚園)	リアルタイム線量計	0.065	74	喜多方市民プール	実測・施設 (入口)	0.080
15	喜多方市上三宮児童館	実測・施設 (入口)	0.086	75	ひばりが丘球場	実測・施設 (入口)	0.076
16	喜多方市岩月児童館	実測・園庭 (中央)	0.070	76	喜多方市総合福祉センター	実測・施設 (入口)	0.088
17	喜多方児童クラブ館	実測・施設 (入口)	0.078	77	喜多方市水道課	実測・施設 (入口)	0.088
18	喜多方市関柴児童館	実測・園庭 (中央)	0.078	78	農村婦人の家	実測・施設 (入口)	0.082
19	喜多方市中央児童館	実測・施設 (入口)	0.076	79	喜多方駅	実測・施設 (入口)	0.088
20	喜多方市立熊倉幼稚園	リアルタイム線量計	0.068	80	喜多方市美術館	実測・施設 (入口)	0.090
21	いずみ幼稚園 (私立)	リアルタイム線量計	0.058	81	喜多方市立図書館	実測・施設 (入口)	0.072
22	喜多方市立岩月幼稚園	リアルタイム線量計	0.057	82	ふれあいパーク喜多の郷	リアルタイム線量計	0.058
23	信愛幼稚園 (私立)	実測・園庭 (中央)	0.074	83	福島県立喜多方東高等学校	リアルタイム線量計	0.075
24	千草幼稚園 (私立)	リアルタイム線量計	0.051	84	福島県立喜多方桐桜高等学校	リアルタイム線量計	0.057
25	旧喜多方市立慶徳幼稚園	リアルタイム線量計	0.053	85	福島県立喜多方高等学校	リアルタイム線量計	0.074
26	旧喜多方市立豊川幼稚園	リアルタイム線量計	0.072	86	福島県立耶麻農業高等学校	リアルタイム線量計	0.065
27	喜多方市立第一こども園	リアルタイム線量計	0.054	87	喜多方准看護高等専修学校	リアルタイム線量計	0.064
28	喜多方市立第二こども園	リアルタイム線量計	0.069	88	旧根小屋分校	可搬型モニタリングポスト	0.043
29	喜多方市立第四こども園	リアルタイム線量計	0.063	89	おぐに交流の郷	可搬型モニタリングポスト	0.056
30	喜多方市立熊倉小学校	リアルタイム線量計	0.082	90	喜多方市役所	リアルタイム線量計	0.063
31	喜多方市立慶徳小学校	リアルタイム線量計	0.082	91	熊倉上集会所	実測・施設 (入口)	0.094
32	喜多方市立豊川小学校	リアルタイム線量計	0.084	92	熊倉下集落センター	実測・施設 (入口)	0.076
33	喜多方市立松山小学校	リアルタイム線量計	0.090	93	高柳集会所	実測・施設 (入口)	0.068
34	喜多方市立上三宮小学校	リアルタイム線量計	0.083	94	吉沢集落センター	実測・施設 (入口)	0.068
35	喜多方市立第三小学校	リアルタイム線量計	0.096	95	館多目的集会所	実測・施設 (入口)	0.076
36	喜多方市立第一小学校	リアルタイム線量計	0.077	96	道地集会所	実測・施設 (入口)	0.074
37	喜多方市立第二小学校	リアルタイム線量計	0.091	97	小沼沢集会所	実測・施設 (入口)	0.092
38	喜多方市立関柴小学校	リアルタイム線量計	0.089	98	小沼集落センター	実測・施設 (入口)	0.074
39	喜多方市立第一中学校	リアルタイム線量計	0.071	99	泉水寺	実測・施設 (入口)	0.066
40	喜多方市立第二中学校	リアルタイム線量計	0.068	100	金沢集落センター	実測・施設 (入口)	0.068
41	喜多方市立第三中学校	リアルタイム線量計	0.068	101	勝本公民館	実測・施設 (入口)	0.060
42	大荒井公園	実測・公園 (中央)	0.088	102	七本木集会所	実測・施設 (入口)	0.064
43	経壇公園	実測・施設 (入口)	0.082	103	本林多目的生活共同施設	実測・施設 (入口)	0.080
44	桜壇公園	実測・施設 (入口)	0.102	104	川前集落自治会館	実測・施設 (入口)	0.078
45	桜ガ丘公園	実測・施設 (入口)	0.086	105	芦平多目的集会施設	実測・施設 (入口)	0.060
46	常盤台公園	実測・施設 (入口)	0.086	106	萩平部落集会所	実測・施設 (入口)	0.066
47	西四ッ谷南公園	実測・施設 (入口)	0.068	107	獅子沢集落センター	実測・施設 (入口)	0.064
48	花園公園	実測・施設 (入口)	0.072	108	ひめさゆり保育園	リアルタイム線量計	0.057
49	東桜ガ丘公園	実測・施設 (入口)	0.072	109	喜多方市立すぎっこども園	リアルタイム線量計	0.060
50	上高嶺公園	実測・施設 (入口)	0.076	110	喜多方市立加納小学校	リアルタイム線量計	0.070
51	権現森公園	実測・公園 (中央)	0.112	111	喜多方市立熱塩小学校	リアルタイム線量計	0.076
52	御清水公園	実測・施設 (入口)	0.068	112	喜多方市立会北中学校	リアルタイム線量計	0.070
53	天満公園	実測・公園 (中央)	0.060	113	熱塩加納総合支所	可搬型モニタリングポスト	0.059
54	さつきが丘公園	実測・施設 (入口)	0.072	114	喜多方市熱塩加納公民館	リアルタイム線量計	0.068
55	上三宮公園	実測・施設 (入口)	0.066	115	熱塩加納体育館	実測・施設 (入口)	0.084
56	上ノ山墓地公園	実測・施設 (入口)	0.064	116	熱塩加納運動場	実測・運動場 (中央)	0.076
57	北町公園	実測・施設 (入口)	0.080	117	夢の森	実測・施設 (入口)	0.070
58	西四ッ谷公園	実測・施設 (入口)	0.066	118	ひめさゆり浪漫館	実測・施設 (入口)	0.060
59	東町公園	実測・施設 (入口)	0.078	119	喜多方市日中線記念館	実測・施設 (広場)	0.054
60	中山森林公園	実測・公園 (中央)	冬季閉園	120	熱塩温泉バスターミナル	実測・ローター (中央)	0.044

◆ 学校・保育所・こども園の環境放射線測定結果（11月分）について 平成30年12月13日（第 69報）

この調査は、各学校施設等に配置されている簡易型測定器（ラディ）により測定した数値です。

* 測定の高さ・・・ 中学校では1m。小学校、保育所、こども園では50cm。

単位：マイクロシーベルト毎時

No.	施設名	測定地点	ラディ測定値	No.	施設名	測定地点	ラディ測定値	No.	施設名	測定地点	ラディ測定値
1	第一小学校	昇降口	0.081	13	塩川小学校	昇降口	0.084	25	第一保育所	昇降口	0.069
		校庭	0.077			校庭	0.128			校庭	0.078
		遊具付近	0.087			遊具付近	0.121			遊具付近	0.077
2	第二小学校	昇降口	0.082	14	姥堂小学校	昇降口	0.085	26	第一こども園	昇降口	0.075
		校庭	0.079			校庭	0.099			校庭	0.076
		遊具付近	0.086			遊具付近	0.104			遊具付近	0.076
3	松山小学校	昇降口	0.085	15	駒形小学校	昇降口	0.105	27	第二こども園	昇降口	0.082
		校庭	0.101			校庭	0.103			校庭	0.098
		遊具付近	0.105			遊具付近	0.106			遊具付近	0.095
4	上三宮小学校	昇降口	0.084	16	山都小学校	昇降口	0.069	28	第三こども園	昇降口	0.090
		校庭	0.082			校庭	0.077			校庭	0.077
		遊具付近	0.083			遊具付近	0.075			遊具付近	0.078
5	第三小学校	昇降口	0.089	17	高郷小学校	昇降口	0.086	29	第四こども園	昇降口	0.076
		校庭	0.071			校庭	0.082			校庭	0.080
		遊具付近	0.081			遊具付近	0.079			遊具付近	0.084
6	関柴小学校	昇降口	0.083	18	第一中学校	昇降口	0.070	30	すぎっここども園	昇降口	0.057
		校庭	0.076			校庭	0.079			校庭	0.082
		遊具付近	0.080			遊具付近	0.081			遊具付近	0.093
7	熊倉小学校	昇降口	0.072	19	第二中学校	昇降口	0.082	31	駒形こども園	昇降口	0.069
		校庭	0.081			校庭	0.074			校庭	0.125
		遊具付近	0.077			遊具付近	0.089			遊具付近	0.111
8	慶徳小学校	昇降口	0.082	20	第三中学校	昇降口	0.069	32	姥堂こども園	昇降口	0.058
		校庭	0.105			校庭	0.070			校庭	0.103
		遊具付近	0.084			遊具付近	0.072			遊具付近	0.104
9	豊川小学校	昇降口	0.075	21	会北中学校	昇降口	0.089	33	堂島こども園	昇降口	0.087
		校庭	0.082			校庭	0.092			校庭	0.077
		遊具付近	0.097			遊具付近	0.076			遊具付近	0.078
10	熱塩小学校	昇降口	0.070	22	塩川中学校	昇降口	0.121	34	山都こども園	昇降口	0.079
		校庭	0.088			校庭	0.098			校庭	0.083
		遊具付近	0.101			遊具付近	0.106			遊具付近	0.066
11	加納小学校	昇降口	0.090	23	山都中学校	昇降口	0.102	35	高郷こども園	昇降口	0.064
		校庭	0.079			校庭	0.088			校庭	0.062
		遊具付近	0.119			遊具付近	0.100			遊具付近	0.085
12	堂島小学校	昇降口	0.091	24	高郷中学校	昇降口	0.073	◎ 過去の数値等詳細につきましては喜多方市ホームページをご覧ください。環境課へお問い合わせ下さい。(TEL 0241-24-5285)			
		校庭	0.107			校庭	0.063				
		遊具付近	0.107			遊具付近	0.090				

～ 放射線・放射性物質の基礎知識 ⑳ ～

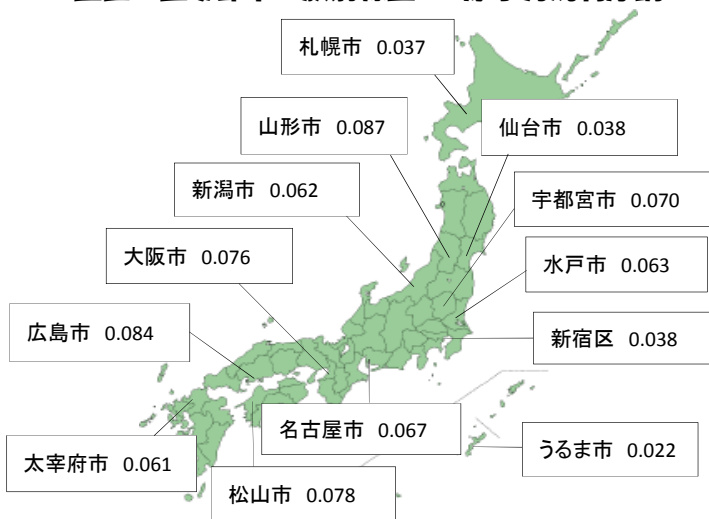
現在、食品中の放射性セシウムの基準値は1キログラムあたり100ベクレルと定められています。これは現在の基準値が、内部被ばくが年間1ミリシーベルトを超えないために、かなり厳しく設定されているためです。

野生キノコや山菜など、現在も放射性セシウムが検出されやすい食材については注意を払う必要がありますが、数回基準値を超えるキノコを食べたとしても、健康に影響が出るわけではありません。

また、市場に出回っているキノコ類はハウス栽培で作られてのものが多く、放射性物質の含有量に関する検査を受け、基準値を下回っていることが確認されているため問題ありません。

(参考：放射線・放射性物質Q&A④ 長崎大学発行)

～ 全国の主要都市の放射線量 ～ 原子力規制庁調べ



(単位: マイクロシーベルト毎時) (11月 28日現在)

◆ 食品等の放射能簡易検査について

市では、市民の皆さんの食品に対する放射性物質の不安を解消し、食品等の安全・安心を確保するために、家庭菜園等で栽培された農産物等についての検査(無料)を実施しています。

○ 検査をする際に、ご本人確認をしますので身分証明書(運転免許証、健康保険証、マイナンバーカード(写真入り))などを必ずご持参ください。

※ 簡易測定のため、検査結果はあくまでも目安であり、公的に証明するものではありません。

予約電話 本 庁 環 境 課 0241(24)5285
熱塩加納総合支所住民課 0241(36)2113
塩川総合支所住民課 0241(27)2400
山都総合支所住民課 0241(38)3825
高郷総合支所住民課 0241(44)2113

検査は予約制です。

電話や来庁による予約をお願いします。

予約時間 平日の8時30分から17時まで。
(土、日、祝日は除きます。)

【問合せ 環境課 原発事故対策室 0241-24-5285】

◆ 東京電力(株)による原子力損害賠償「相談窓口」のご案内について

東京電力株式会社会津若松補償相談センターでは、法人および個人事業主様を対象とした「巡回相談窓口」、「常設相談窓口」を開設しています。

なお、巡回相談日ではご都合がつかない場合は、ご請求者様のご希望日に合わせ、個別に訪問し対応します。

○ 巡回相談窓口 (平成31年1月～3月)

※事前の予約が必要です。

開設時間 午前10時～午後3時(正午～午後1時を除く)

予約専用番号 0120-996-546(月曜日～金曜日)
(土・日、祝日、年末年始を除く相談会開催日の前日まで)

予約受付時間 午前9時～午後5時

相談月日	相談場所
1月23日(水) 2月27日(水) 3月27日(水)	喜多方プラザ文化センター 第一会議室(1階)

○ 常設相談窓口

場 所 福島県会津若松市インター西52(アピオ内)

開設日 月曜日～金曜日(土・日、祝日を除きます)

時 間 午前9時～午後5時(昼休みも受け付けます)

予約専用番号 0120-996-546

○ 電話での各種ご案内・ご相談

東京電力株式会社 福島補償相談室(コールセンター)

電話番号:0120-926-404 受付時間:午前9時～午後7時(土・日、祝日は午前9時～午後5時)

◆ 市施設等の環境放射線測定結果について（12月13日、14日）

平成31年1月10日（第70報）

[測定高] 1m（小学校、保育所、こども園、児童館については50cm）

単位：マイクロシーベルト毎時

No.	施設名	測定方法・測定地点	測定値	No.	施設名	測定方法・測定地点	測定値
1	さくらっこ保育園	リアルタイム線量計	0.042	61	喜多方市熊倉公民館	リアルタイム線量計	0.067
2	道光保育所	リアルタイム線量計	0.046	62	喜多方プラザ（喜多方市中央公民館）	リアルタイム線量計	0.071
3	桜ヶ丘保育園	リアルタイム線量計	0.047	63	喜多方市松山公民館	リアルタイム線量計	0.053
4	喜多方市立第三こども園	リアルタイム線量計	0.054	64	喜多方市上三宮公民館	リアルタイム線量計	0.048
5	きっずはうす	実測・園庭（中央）	0.072	65	岩月交遊館	リアルタイム線量計	0.057
6	ドレミ保育園	リアルタイム線量計	0.043	66	喜多方市慶徳公民館	実測・施設（入口）	0.062
7	どんぐりの森	リアルタイム線量計	0.046	67	喜多方市豊川公民館	リアルタイム線量計	0.052
8	医療法人 昨雲会たんぼぼ保育園	リアルタイム線量計	0.053	68	喜多方市厚生会館	リアルタイム線量計	0.059
9	東町のびやか保育園	リアルタイム線量計	0.047	69	喜多方市勤労青少年ホーム	リアルタイム線量計	0.076
10	東町さつき保育所	リアルタイム線量計	0.041	70	喜多方市関柴公民館	リアルタイム線量計	0.066
11	喜多方市第一保育所	リアルタイム線量計	0.050	71	押切川公園体育館	実測・施設（入口）	0.072
12	喜多方市慶徳児童館	リアルタイム線量計	0.053	72	押切川公園スポーツ広場	可搬型モニタリングポスト	0.056
13	喜多方市豊川児童館	実測・施設（入口）	0.076	73	押切川公園野球場	実測・施設（入口）	0.074
14	松山児童クラブ館（旧幼稚園）	リアルタイム線量計	0.056	74	喜多方市民プール	実測・施設（入口）	0.064
15	喜多方市上三宮児童館	実測・施設（入口）	0.088	75	ひばりが丘球場	実測・施設（入口）	0.070
16	喜多方市岩月児童館	実測・園庭（中央）	0.060	76	喜多方市総合福祉センター	実測・施設（入口）	0.080
17	喜多方児童クラブ館	実測・施設（入口）	0.064	77	喜多方市水道課	実測・施設（入口）	0.072
18	喜多方市関柴児童館	実測・園庭（中央）	0.088	78	農村婦人の家	実測・施設（入口）	0.064
19	喜多方市中央児童館	実測・施設（入口）	0.052	79	喜多方駅	実測・施設（入口）	0.082
20	喜多方市立熊倉幼稚園	リアルタイム線量計	0.059	80	喜多方市美術館	実測・施設（入口）	0.090
21	いずみ幼稚園（私立）	リアルタイム線量計	0.052	81	喜多方市立図書館	実測・施設（入口）	0.072
22	喜多方市立岩月幼稚園	リアルタイム線量計	0.050	82	ふれあいパーク喜多の郷	リアルタイム線量計	0.049
23	信愛幼稚園（私立）	実測・園庭（中央）	0.084	83	福島県立喜多方東高等学校	リアルタイム線量計	0.068
24	千草幼稚園（私立）	リアルタイム線量計	0.043	84	福島県立喜多方桐桜高等学校	リアルタイム線量計	0.053
25	旧喜多方市立慶徳幼稚園	リアルタイム線量計	0.045	85	福島県立喜多方高等学校	リアルタイム線量計	0.062
26	旧喜多方市立豊川幼稚園	リアルタイム線量計	0.061	86	福島県立耶麻農業高等学校	リアルタイム線量計	0.059
27	喜多方市立第一こども園	リアルタイム線量計	0.047	87	喜多方准看護高等専修学校	リアルタイム線量計	0.056
28	喜多方市立第二こども園	リアルタイム線量計	0.057	88	旧根小屋分校	可搬型モニタリングポスト	0.036
29	喜多方市立第四こども園	リアルタイム線量計	0.055	89	おぐに交流の郷	可搬型モニタリングポスト	0.049
30	喜多方市立熊倉小学校	リアルタイム線量計	0.073	90	喜多方市役所	リアルタイム線量計	0.059
31	喜多方市立慶徳小学校	リアルタイム線量計	0.066	91	熊倉上集会所	実測・施設（入口）	0.074
32	喜多方市立豊川小学校	リアルタイム線量計	0.079	92	熊倉下集落センター	実測・施設（入口）	0.076
33	喜多方市立松山小学校	リアルタイム線量計	0.084	93	高柳集会所	実測・施設（入口）	0.078
34	喜多方市立上三宮小学校	リアルタイム線量計	0.077	94	吉沢集落センター	実測・施設（入口）	0.060
35	喜多方市立第三小学校	リアルタイム線量計	0.083	95	館多目的集会所	実測・施設（入口）	0.064
36	喜多方市立第一小学校	リアルタイム線量計	0.066	96	道地集会所	実測・施設（入口）	0.068
37	喜多方市立第二小学校	リアルタイム線量計	0.082	97	小沼沢集会所	実測・施設（入口）	0.078
38	喜多方市立関柴小学校	リアルタイム線量計	0.081	98	小沼集落センター	実測・施設（入口）	0.074
39	喜多方市立第一中学校	リアルタイム線量計	0.067	99	泉水寺	実測・施設（入口）	0.056
40	喜多方市立第二中学校	リアルタイム線量計	0.060	100	金沢集落センター	実測・施設（入口）	0.060
41	喜多方市立第三中学校	リアルタイム線量計	0.066	101	勝本公民館	実測・施設（入口）	0.070
42	大荒井公園	実測・公園（中央）	0.056	102	七本木集会所	実測・施設（入口）	0.064
43	経壇公園	実測・施設（入口）	0.058	103	本林多目的生活共同施設	実測・施設（入口）	0.076
44	桜壇公園	実測・施設（入口）	0.064	104	川前集落自治会館	実測・施設（入口）	0.088
45	桜ガ丘公園	実測・施設（入口）	0.066	105	芦平多目的集会施設	実測・施設（入口）	0.048
46	常盤台公園	実測・施設（入口）	0.064	106	萩平部落集会所	実測・施設（入口）	0.066
47	西四ッ谷南公園	実測・施設（入口）	0.078	107	獅子沢集落センター	実測・施設（入口）	0.074
48	花園公園	実測・施設（入口）	0.080	108	ひめさゆり保育園	リアルタイム線量計	0.055
49	東桜ガ丘公園	実測・施設（入口）	0.076	109	喜多方市立すぎっこども園	リアルタイム線量計	0.053
50	上高嶺公園	実測・施設（入口）	0.064	110	喜多方市立加納小学校	リアルタイム線量計	0.063
51	権現森公園	実測・公園（中央）	0.074	111	喜多方市立熱塩小学校	リアルタイム線量計	0.076
52	御清水公園	実測・施設（入口）	0.056	112	喜多方市立会北中学校	リアルタイム線量計	0.065
53	天満公園	実測・公園（中央）	0.080	113	熱塩加納総合支所	可搬型モニタリングポスト	0.050
54	さつきが丘公園	実測・施設（入口）	0.078	114	喜多方市熱塩加納公民館	リアルタイム線量計	0.061
55	上三宮公園	実測・施設（入口）	0.058	115	熱塩加納体育館	実測・施設（入口）	0.062
56	上ノ山墓地公園	実測・施設（入口）	0.060	116	熱塩加納運動場	実測・運動場（中央）	0.078
57	北町公園	実測・施設（入口）	0.054	117	夢の森	実測・施設（入口）	0.058
58	西四ッ谷公園	実測・施設（入口）	0.076	118	ひめさゆり浪漫館	実測・施設（入口）	0.068
59	東町公園	実測・施設（入口）	0.050	119	喜多方市日中線記念館	実測・施設（広場）	0.060
60	中山森林公園	実測・公園（中央）	冬季閉園	120	熱塩温泉バスターミナル	実測・ローター（中央）	0.050

No.	施設名	測定方法・測定地点	測定値
121	熱塩加納児童クラブ	実測・施設（入口）	0.074
122	塩川すこやか育児園	実測・園庭（中央）	0.068
123	こすもす保育園	リアルタイム線量計	0.052
124	喜多方市立堂島こども園	リアルタイム線量計	0.066
125	喜多方市立堂堂こども園	リアルタイム線量計	0.072
126	喜多方市立駒形こども園	リアルタイム線量計	0.055
127	塩川幼稚園（私立）	実測・園庭（中央）	0.096
128	喜多方市立堂島小学校	リアルタイム線量計	0.091
129	喜多方市立塩川小学校	リアルタイム線量計	0.089
130	喜多方市立姥堂小学校	リアルタイム線量計	0.088
131	喜多方市立駒形小学校	リアルタイム線量計	0.095
132	喜多方市立塩川中学校	リアルタイム線量計	0.077
133	喜多方市堂島地区公民館	リアルタイム線量計	0.072
134	喜多方市塩川公民館	リアルタイム線量計	0.084
135	喜多方市姥堂地区公民館	リアルタイム線量計	0.077
136	喜多方市駒形地区公民館	リアルタイム線量計	0.089
137	中央公園	実測・公園（中央）	0.122
138	御殿場公園	実測・施設（入口）	0.088
139	日橋川緑地公園	実測・遊歩道	0.126
140	堂島公園	実測・公園（中央）	0.098
141	東岡公園	実測・公園（中央）	0.094
142	塩川総合支所	可搬型モニタリングポスト	0.049
143	塩川駅	実測・施設（入口）	0.084
144	塩川物産館川番所	実測・施設（駐車場）	0.084
145	旧塩川児童クラブ	リアルタイム線量計	0.081
146	杜のくまさんinしおかわ	リアルタイム線量計	0.055
147	大田木浄化センター	可搬型モニタリングポスト	0.064
148	塩川駐在所前道路	実測・施設（入口）	0.104
149	第3区集会所	実測・施設（入口）	0.066
150	塩川駅前交差点前広場（大津屋旅館向かい）	実測・施設（入口）	0.100
151	もりた犬猫医院前道路	実測・施設（入口）	0.090
152	ユアサ工業前道路	実測・施設（入口）	0.078
153	市営恵比寿喜田団地前道路	実測・施設（入口）	0.066
154	テクノカレッジ会津前道路	実測・施設（入口）	0.084
155	御殿場団地集会所	実測・施設（入口）	0.116
156	大沢公民館	実測・施設（入口）	0.060
157	赤星公民館	実測・施設（入口）	0.090
158	貝沼多目的集会所	実測・施設（入口）	0.100
159	上遠田多目的集会所	実測・施設（入口）	0.070
160	下遠田多目的集会所	実測・施設（入口）	0.064
161	第六多目的集会所	実測・施設（入口）	0.062
162	沖多目的集会所	実測・施設（入口）	0.068
163	柴城地区集会所	実測・施設（入口）	0.094
164	台集会所	実測・施設（入口）	0.056
165	万力公会堂	実測・施設（入口）	0.080
166	東鑑召多目的集会所	実測・施設（入口）	0.104
167	西鑑召多目的集会所	実測・施設（入口）	0.066
168	能力多目的集会所	実測・施設（入口）	0.054
169	田原集会所	実測・施設（入口）	0.086
170	大木多目的集会所	実測・施設（入口）	0.076
171	中の目多目的集会所	実測・施設（入口）	0.086
172	宮ノ目多目的集会所	実測・施設（入口）	0.100
173	反田公民館	実測・施設（入口）	0.068
174	上利根川多目的集会所	実測・施設（入口）	0.054
175	下利根川多目的集会所	実測・施設（入口）	0.086
176	小出集会所	実測・施設（入口）	0.076
177	別府公民館	実測・施設（入口）	0.076
178	高木公民館	実測・施設（入口）	0.088
179	新井田公民館	実測・施設（入口）	0.074
180	かがみの里	実測・施設（入口）	0.066
181	新井田谷地多目的集会所	実測・施設（入口）	0.064

No.	施設名	測定方法・測定地点	測定値
182	上江集会所	実測・施設（入口）	0.052
183	塩川中学校南側道路	実測・施設（入口）	0.096
184	橋本前田団地前公園	実測・施設（入口）	0.072
185	西常世公民館	実測・施設（入口）	0.078
186	東常世公民館	実測・施設（入口）	0.064
187	横道集会所	実測・施設（入口）	0.064
188	中道地集会所	実測・施設（入口）	0.086
189	上原コミュニティ集会所	実測・施設（入口）	0.082
190	金森多目的集会施設	実測・施設（入口）	0.076
191	中屋敷公民館	実測・施設（入口）	0.054
192	南屋敷公民館	実測・施設（入口）	0.074
193	松崎公民館	実測・施設（入口）	0.068
194	竹屋公民館	実測・施設（入口）	0.076
195	田中地区公民館	実測・施設（入口）	0.060
196	紙子公民館	実測・施設（入口）	0.092
197	刈麻多目的共同利用施設	実測・施設（入口）	0.074
198	大原多目的共同利用施設	実測・施設（入口）	0.086
199	唐沢婦人ホーム	実測・施設（入口）	0.100
200	深沢公民館	実測・施設（入口）	0.096
201	江添公民館	実測・施設（入口）	0.082
202	馬場新田集会所	実測・施設（入口）	0.086
203	金川集会所	実測・施設（入口）	0.060
204	三橋公会堂	実測・施設（入口）	0.064
205	上窪公民館	実測・施設（入口）	0.086
206	下窪公民館	実測・施設（入口）	0.094
207	館ノ内集会所	実測・施設（入口）	0.064
208	駒形児童クラブ	実測・施設（入口）	0.066
209	堂島児童クラブ	実測・施設（入口）	0.080
210	喜多方市立山都こども園	リアルタイム線量計	0.047
211	喜多方市立山都小学校	リアルタイム線量計	0.070
212	喜多方市立山都中学校	リアルタイム線量計	0.056
213	山都公民館	リアルタイム線量計	0.055
214	いいでのゆ	可搬型モニタリングポスト	0.083
215	山都体育館	実測・施設（入口）	0.080
216	山都テニス・バレーコート（いいで荘）	実測・施設（入口）	0.068
217	山都森林スポーツ公園	実測・施設（入口）	0.062
218	山都総合支所	実測・施設（入口）	0.068
219	山都保健センター	実測・施設（入口）	0.072
220	飯豊とそばの里センター	実測・施設（入口）	0.062
221	山都駅	実測・施設（入口）	0.068
222	高郷児童クラブ館（旧荻野保育所）	リアルタイム線量計	0.043
223	喜多方市立高郷こども園	リアルタイム線量計	0.049
224	喜多方市立高郷小学校	リアルタイム線量計	0.072
225	喜多方市立高郷中学校	リアルタイム線量計	0.055
226	高郷公民館	リアルタイム線量計	0.055
227	高郷運動広場	実測・施設（中央）	0.074
228	高郷運動広場野球場	実測・ホームベース	0.074
229	高郷運動広場テニスコート	実測・コート（中央）	0.090
230	高郷体育館	実測・施設（入口）	0.112
231	県営荻野漕艇場	実測・施設（入口）	0.052
232	磐見体育館	実測・施設（入口）	0.094
233	西羽賀体育館	実測・施設（入口）	0.096
234	カイギウランドたかさと	実測・施設（入口）	0.074
235	ふれあいランド高郷	可搬型モニタリングポスト	0.042
236	ふれあいランド高郷内パークゴルフ場	実測・8番グリーン	0.064
237	高郷総合支所	リアルタイム線量計	0.054
238	荻野出張所	実測・施設（入口）	0.074
239	旧雷神山スキー場管理棟	実測・施設（入口）	0.074
240	荻野駅	実測・施設（入口）	0.068
241	高齢者生活福祉センターかたくり荘	実測・施設（入口）	0.064

◆ 学校・保育所・こども園の環境放射線測定結果（12月分）について 平成31年1月10日（第70報）

この調査は、各学校施設等に配置されている簡易型測定器（ラディ）により測定した数値です。

* 測定の高さ・・・ 中学校では1m。小学校、保育所、こども園では50cm。

単位：マイクロシーベルト毎時

No.	施設名	測定地点	ラディ測定値	No.	施設名	測定地点	ラディ測定値	No.	施設名	測定地点	ラディ測定値
1	第一小学校	昇降口	0.083	13	塩川小学校	昇降口	0.090	25	第一保育所	昇降口	0.062
		校庭	0.069			校庭	0.127			校庭	0.059
		遊具付近	0.073			遊具付近	0.112			遊具付近	0.084
2	第二小学校	昇降口	0.087	14	姥堂小学校	昇降口	0.077	26	第一こども園	昇降口	0.070
		校庭	0.070			校庭	0.095			校庭	0.065
		遊具付近	0.092			遊具付近	0.088			遊具付近	0.061
3	松山小学校	昇降口	0.082	15	駒形小学校	昇降口	0.101	27	第二こども園	昇降口	0.079
		校庭	0.097			校庭	0.101			校庭	0.078
		遊具付近	0.102			遊具付近	0.102			遊具付近	0.084
4	上三宮小学校	昇降口	0.093	16	山都小学校	昇降口	0.074	28	第三こども園	昇降口	0.078
		校庭	0.079			校庭	0.085			校庭	0.070
		遊具付近	0.089			遊具付近	0.075			遊具付近	0.071
5	第三小学校	昇降口	0.092	17	高郷小学校	昇降口	0.088	29	第四こども園	昇降口	0.072
		校庭	0.063			校庭	0.084			校庭	0.074
		遊具付近	0.066			遊具付近	0.082			遊具付近	0.082
6	関柴小学校	昇降口	0.086	18	第一中学校	昇降口	0.061	30	すぎっここども園	昇降口	0.073
		校庭	0.079			校庭	0.063			校庭	0.078
		遊具付近	0.082			遊具付近	0.072			遊具付近	0.105
7	熊倉小学校	昇降口	0.084	19	第二中学校	昇降口	0.087	31	駒形こども園	昇降口	0.074
		校庭	0.084			校庭	0.065			校庭	0.132
		遊具付近	0.086			遊具付近	0.069			遊具付近	0.102
8	慶徳小学校	昇降口	0.069	20	第三中学校	昇降口	0.069	32	姥堂こども園	昇降口	0.056
		校庭	0.074			校庭	0.070			校庭	0.081
		遊具付近	0.058			遊具付近	0.070			遊具付近	0.093
9	豊川小学校	昇降口	0.064	21	会北中学校	昇降口	0.076	33	堂島こども園	昇降口	0.077
		校庭	0.059			校庭	0.072			校庭	0.076
		遊具付近	0.069			遊具付近	0.065			遊具付近	0.076
10	熱塩小学校	昇降口	0.064	22	塩川中学校	昇降口	0.112	34	山都こども園	昇降口	0.090
		校庭	0.077			校庭	0.097			校庭	0.072
		遊具付近	0.071			遊具付近	0.100			遊具付近	0.073
11	加納小学校	昇降口	0.082	23	山都中学校	昇降口	0.103	35	高郷こども園	昇降口	0.074
		校庭	0.058			校庭	0.089			校庭	0.051
		遊具付近	0.099			遊具付近	0.103			遊具付近	0.070
12	堂島小学校	昇降口	0.099	24	高郷中学校	昇降口	0.082	◎ 過去の数値等詳細につきましては喜多方市ホームページをご覧ください。環境課へお問い合わせ下さい。(TEL 0241-24-5285)			
		校庭	0.098			校庭	0.062				
		遊具付近	0.093			遊具付近	0.094				

～ 放射線・放射性物質の基礎知識 ㉑ ～

現在、空气中に存在する放射性物質はほぼゼロです。事故以来、毎日、県内の空間放射線量が発表されていますが、これは地表や建物などに付着した放射性物質（ほとんどは放射性セシウム）から出される放射線（ガンマ線）を測定しています。

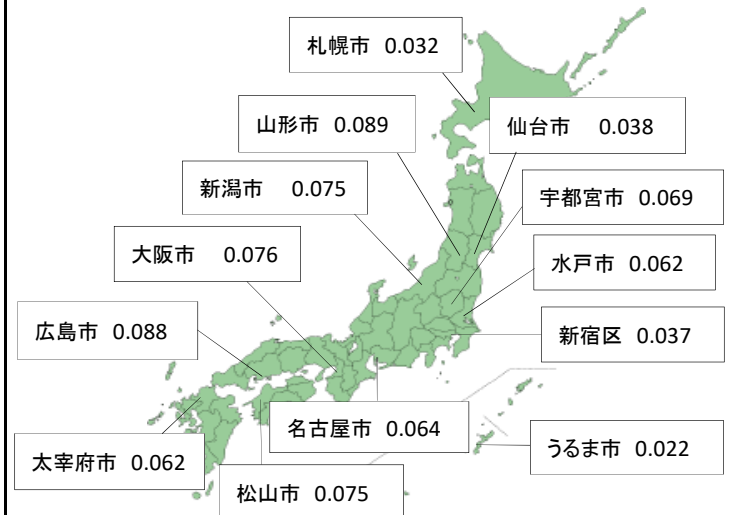
このため、現時点で空から降ってくる雨や雪にも放射性物質は含まれていません。雪が体に付いたり、雪かきをしても被ばくの心配はありません。

雪が積もれば放射性物質が付着した地面を雪（水）で、遮蔽することにもなります。少なくとも積雪で空間中の放射線が上がることは考えにくいでしょう。

ウィンタースポーツをする際、放射線量を実際に測定することも大切ですが、現在の状況ではスキーなどを楽しむことによる放射線被ばくを過度に心配することは無用です。

(参考：放射線・放射性物質Q&A④ 長崎大学発行)

～ 全国の主要都市の放射線量 ～ 原子力規制庁調べ



(単位: マイクロシーベルト毎時) (12月19日現在)

◆ 東京電力(株)による原子力損害賠償「相談窓口」のご案内について

東京電力株式会社会津若松補償相談センターでは、法人および個人事業主様を対象とした「巡回相談窓口」、「常設相談窓口」を開設しております。

なお、巡回相談日ではご都合がつかない場合は、ご請求者様のご希望日に合わせ、個別に訪問し対応いたします。

○ 巡回相談窓口(平成31年2月～4月) **※事前の予約が必要になります。**

開設時間 午前10時～午後3時(正午～午後1時を除く)

予約専用番号 0120-996-546(月曜日～金曜日)
(土・日、祝日、年末年始を除く相談会開催日の前日まで)

予約受付時間 午前9時～午後5時

相談月日	相談場所	
2月27日(水)	喜多方プラザ文化センター	第一会議室(1階)
3月27日(水)	喜多方プラザ文化センター	第一会議室(1階)
4月24日(水)	喜多方プラザ文化センター	第一会議室(1階)

○ 常設相談窓口

場所 福島県会津若松市インター西52(アピオ内)

開設日 月曜日～金曜日(土・日、祝日を除きます)

時間 午前9時～午後5時(昼休みも受け付けます)

予約専用番号 0120-996-546

○ 電話での各種ご案内・ご相談

東京電力株式会社 福島補償相談室(コールセンター)

電話番号:0120-926-404 受付時間:午前9時～午後7時(土・日、祝日は午前9時～午後5時)

◆ 空間線量計(放射線測定器)の貸出しについて

市では、放射線による健康被害への不安を解消するため、個人への放射線測定器の貸し出しを行っています。

○ 貸出対象 市民の方、市内に事業所を有する法人、その他の団体

○ 貸出期間及び時間 7泊8日以内 8:30～17:00 ※返却日が休日などの場合は、その翌日まで

○ 申込み方法 電話または直接貸出窓口にて、お申込みください。

○ 持参するもの 測定器を借りる際には、ご本人確認として身分証明書等【運転免許証、パスポート、マイナンバーカード、保険証またはその他各種団体等が発行した証明書など】を提示していただきます。

○ その他 来庁者が申請人となります(代理は認めません)。

法人またはその他の団体の場合は、法人等と来庁者との関係性を確認させていただきます。

○ 問合せ先

本庁環境課	0241(24)5285
熱塩加納総合支所住民課	0241(36)2113
塩川総合支所住民課	0241(27)2400
山都総合支所住民課	0241(38)3825
高郷総合支所住民課	0241(44)2113

◆ 市施設等の環境放射線測定結果について（1月18日、21日）

平成31年2月14日（第71報）

[測定高] 1m（小学校、保育所、こども園、児童館については50cm）

単位：マイクロシーベルト毎時

No.	施設名	測定方法・測定地点	測定値	No.	施設名	測定方法・測定地点	測定値
1	さくらっこ保育園	リアルタイム線量計	0.033	61	喜多方市熊倉公民館	リアルタイム線量計	0.063
2	道光保育所	リアルタイム線量計	0.042	62	喜多方プラザ（喜多方市中央公民館）	リアルタイム線量計	0.068
3	桜ヶ丘保育園	リアルタイム線量計	0.050	63	喜多方市松山公民館	リアルタイム線量計	0.050
4	喜多方市立第三こども園	リアルタイム線量計	0.042	64	喜多方市上三宮公民館	リアルタイム線量計	0.040
5	きっずはうす	実測・園庭（中央）	0.062	65	岩月交遊館	リアルタイム線量計	0.045
6	ドレミ保育園	リアルタイム線量計	0.037	66	喜多方市慶徳公民館	実測・施設（入口）	0.056
7	どんぐりの森	リアルタイム線量計	0.061	67	喜多方市豊川公民館	リアルタイム線量計	0.045
8	医療法人 昨雲会たんぼぼ保育園	リアルタイム線量計	0.043	68	喜多方市厚生会館	リアルタイム線量計	0.054
9	東町のびやか保育園	リアルタイム線量計	0.041	69	喜多方市勤労青少年ホーム	リアルタイム線量計	0.072
10	東町さつき保育所	リアルタイム線量計	0.031	70	喜多方市関柴公民館	リアルタイム線量計	0.063
11	喜多方市第一保育所	リアルタイム線量計	0.044	71	押切川公園体育館	実測・施設（入口）	0.078
12	喜多方市慶徳児童館	リアルタイム線量計	0.045	72	押切川公園スポーツ広場	可搬型モニタリングポスト	0.048
13	喜多方市豊川児童館	実測・施設（入口）	0.060	73	押切川公園野球場	実測・施設（入口）	0.068
14	松山児童クラブ館（旧幼稚園）	リアルタイム線量計	0.044	74	喜多方市民プール	実測・施設（入口）	0.058
15	喜多方市上三宮児童館	実測・施設（入口）	0.074	75	ひばりが丘球場	実測・施設（入口）	0.066
16	喜多方市岩月児童館	実測・園庭（中央）	0.068	76	喜多方市総合福祉センター	実測・施設（入口）	0.068
17	喜多方児童クラブ館	実測・施設（入口）	0.054	77	喜多方市水道課	実測・施設（入口）	0.074
18	喜多方市関柴児童館	実測・園庭（中央）	0.064	78	農村婦人の家	実測・施設（入口）	0.058
19	喜多方市中央児童館	実測・施設（入口）	0.046	79	喜多方駅	実測・施設（入口）	0.080
20	喜多方市立熊倉幼稚園	リアルタイム線量計	0.046	80	喜多方市美術館	実測・施設（入口）	0.078
21	いずみ幼稚園（私立）	リアルタイム線量計	0.041	81	喜多方市立図書館	実測・施設（入口）	0.078
22	喜多方市立岩月幼稚園	リアルタイム線量計	0.039	82	ふれあいパーク喜多の郷	リアルタイム線量計	0.038
23	信愛幼稚園（私立）	実測・園庭（中央）	0.074	83	福島県立喜多方東高等学校	リアルタイム線量計	0.065
24	千草幼稚園（私立）	リアルタイム線量計	0.030	84	福島県立喜多方桐桜高等学校	リアルタイム線量計	0.052
25	旧喜多方市立慶徳幼稚園	リアルタイム線量計	0.034	85	福島県立喜多方高等学校	リアルタイム線量計	0.047
26	旧喜多方市立豊川幼稚園	リアルタイム線量計	0.051	86	福島県立耶麻農業高等学校	リアルタイム線量計	0.056
27	喜多方市立第一こども園	リアルタイム線量計	0.043	87	喜多方准看護高等専修学校	リアルタイム線量計	0.048
28	喜多方市立第二こども園	リアルタイム線量計	0.048	88	旧根小屋分校	可搬型モニタリングポスト	調整中
29	喜多方市立第四こども園	リアルタイム線量計	0.047	89	おぐに交流の郷	可搬型モニタリングポスト	0.041
30	喜多方市立熊倉小学校	リアルタイム線量計	0.073	90	喜多方市役所	リアルタイム線量計	0.057
31	喜多方市立慶徳小学校	リアルタイム線量計	0.059	91	熊倉上集会所	実測・施設（入口）	0.068
32	喜多方市立豊川小学校	リアルタイム線量計	0.073	92	熊倉下集落センター	実測・施設（入口）	0.074
33	喜多方市立松山小学校	リアルタイム線量計	0.075	93	高柳集会所	実測・施設（入口）	0.060
34	喜多方市立上三宮小学校	リアルタイム線量計	0.068	94	吉沢集落センター	実測・施設（入口）	0.064
35	喜多方市立第三小学校	リアルタイム線量計	0.078	95	館多目的集会所	実測・施設（入口）	0.058
36	喜多方市立第一小学校	リアルタイム線量計	0.062	96	道地集会所	実測・施設（入口）	0.060
37	喜多方市立第二小学校	リアルタイム線量計	0.073	97	小沼沢集会所	実測・施設（入口）	0.070
38	喜多方市立関柴小学校	リアルタイム線量計	0.078	98	小沼集落センター	実測・施設（入口）	0.062
39	喜多方市立第一中学校	リアルタイム線量計	0.062	99	泉水寺	実測・施設（入口）	0.070
40	喜多方市立第二中学校	リアルタイム線量計	0.050	100	金沢集落センター	実測・施設（入口）	0.062
41	喜多方市立第三中学校	リアルタイム線量計	0.068	101	勝本公民館	実測・施設（入口）	0.052
42	大荒井公園	実測・公園（中央）	0.050	102	七本木集会所	実測・施設（入口）	0.054
43	経壇公園	実測・施設（入口）	0.052	103	本林多目的生活共同施設	実測・施設（入口）	0.066
44	桜壇公園	実測・施設（入口）	0.064	104	川前集落自治会館	実測・施設（入口）	0.078
45	桜ガ丘公園	実測・施設（入口）	0.054	105	芦平多目的集会施設	実測・施設（入口）	0.054
46	常盤台公園	実測・施設（入口）	0.072	106	萩平部落集会所	実測・施設（入口）	0.050
47	西四ッ谷南公園	実測・施設（入口）	0.058	107	獅子沢集落センター	実測・施設（入口）	0.054
48	花園公園	実測・施設（入口）	0.056	108	ひめさゆり保育園	リアルタイム線量計	0.028
49	東桜ガ丘公園	実測・施設（入口）	0.070	109	喜多方市立すぎっこども園	リアルタイム線量計	0.040
50	上高嶺公園	実測・施設（入口）	0.056	110	喜多方市立加納小学校	リアルタイム線量計	0.052
51	権現森公園	実測・公園（中央）	冬季閉園	111	喜多方市立熱塩小学校	リアルタイム線量計	0.074
52	御清水公園	実測・施設（入口）	0.060	112	喜多方市立会北中学校	リアルタイム線量計	0.053
53	天満公園	実測・公園（中央）	0.056	113	熱塩加納総合支所	可搬型モニタリングポスト	0.038
54	さつきが丘公園	実測・施設（入口）	0.050	114	喜多方市熱塩加納公民館	リアルタイム線量計	0.036
55	上三宮公園	実測・施設（入口）	0.042	115	熱塩加納体育館	実測・施設（入口）	0.060
56	上ノ山墓地公園	実測・施設（入口）	0.046	116	熱塩加納運動場	実測・運動場（中央）	0.060
57	北町公園	実測・施設（入口）	0.064	117	夢の森	実測・施設（入口）	0.062
58	西四ッ谷公園	実測・施設（入口）	0.052	118	ひめさゆり浪漫館	実測・施設（入口）	0.058
59	東町公園	実測・施設（入口）	0.060	119	喜多方市日中線記念館	実測・施設（広場）	0.050
60	中山森林公園	実測・公園（中央）	冬季閉園	120	熱塩温泉バスターミナル	実測・ローター（中央）	0.068

No.	施設名	測定方法・測定地点	測定値
121	熱塩加納児童クラブ	実測・施設（入口）	0.086
122	塩川すこやか育児園	実測・園庭（中央）	0.066
123	こすもす保育園	リアルタイム線量計	0.050
124	喜多方市立堂島こども園	リアルタイム線量計	0.057
125	喜多方市立姥堂こども園	リアルタイム線量計	0.061
126	喜多方市立駒形こども園	リアルタイム線量計	0.051
127	塩川幼稚園（私立）	実測・園庭（中央）	0.104
128	喜多方市立堂島小学校	リアルタイム線量計	0.091
129	喜多方市立塩川小学校	リアルタイム線量計	0.085
130	喜多方市立姥堂小学校	リアルタイム線量計	0.081
131	喜多方市立駒形小学校	リアルタイム線量計	0.085
132	喜多方市立塩川中学校	リアルタイム線量計	0.068
133	喜多方市堂島地区公民館	リアルタイム線量計	0.062
134	喜多方市塩川公民館	リアルタイム線量計	0.080
135	喜多方市姥堂地区公民館	リアルタイム線量計	0.071
136	喜多方市駒形地区公民館	リアルタイム線量計	0.086
137	中央公園	実測・公園（中央）	0.114
138	御殿場公園	実測・施設（入口）	0.072
139	日橋川緑地公園	実測・遊歩道	0.084
140	堂島公園	実測・公園（中央）	0.076
141	東岡公園	実測・公園（中央）	0.076
142	塩川総合支所	可搬型モニタリングポスト	0.044
143	塩川駅	実測・施設（入口）	0.074
144	塩川物産館川番所	実測・施設（駐車場）	0.086
145	旧塩川児童クラブ	リアルタイム線量計	0.076
146	杜のくまさんinしおかわ	リアルタイム線量計	0.047
147	大田木浄化センター	可搬型モニタリングポスト	0.055
148	塩川駐在所前道路	実測・施設（入口）	0.078
149	第3区集会所	実測・施設（入口）	0.084
150	塩川駅前交差点前広場（大津屋旅館向かい）	実測・施設（入口）	0.086
151	もりた犬猫医院前道路	実測・施設（入口）	0.084
152	ユアサ工業前道路	実測・施設（入口）	0.066
153	市営恵比寿喜田団地前道路	実測・施設（入口）	0.086
154	テクノカレッジ会津前道路	実測・施設（入口）	0.082
155	御殿場団地集会所	実測・施設（入口）	0.102
156	大沢公民館	実測・施設（入口）	0.072
157	赤星公民館	実測・施設（入口）	0.062
158	貝沼多目的集会所	実測・施設（入口）	0.076
159	上遠田多目的集会所	実測・施設（入口）	0.080
160	下遠田多目的集会所	実測・施設（入口）	0.068
161	第六多目的集会所	実測・施設（入口）	0.078
162	沖多目的集会所	実測・施設（入口）	0.058
163	柴城地区集会所	実測・施設（入口）	0.096
164	台集会所	実測・施設（入口）	0.070
165	万力公会堂	実測・施設（入口）	0.074
166	東鑑召多目的集会所	実測・施設（入口）	0.094
167	西鑑召多目的集会所	実測・施設（入口）	0.074
168	能力多目的集会所	実測・施設（入口）	0.056
169	田原集会所	実測・施設（入口）	0.066
170	大木多目的集会所	実測・施設（入口）	0.090
171	中の目多目的集会所	実測・施設（入口）	0.078
172	宮ノ目多目的集会所	実測・施設（入口）	0.082
173	反田公民館	実測・施設（入口）	0.072
174	上利根川多目的集会所	実測・施設（入口）	0.072
175	下利根川多目的集会所	実測・施設（入口）	0.080
176	小出集会所	実測・施設（入口）	0.076
177	別府公民館	実測・施設（入口）	0.066
178	高木公民館	実測・施設（入口）	0.082
179	新井田公民館	実測・施設（入口）	0.076
180	かがみの里	実測・施設（入口）	0.058
181	新井田谷地多目的集会所	実測・施設（入口）	0.074

No.	施設名	測定方法・測定地点	測定値
182	上江集会所	実測・施設（入口）	0.058
183	塩川中学校南側道路	実測・施設（入口）	0.094
184	橋本前田団地前公園	実測・施設（入口）	0.082
185	西常世公民館	実測・施設（入口）	0.076
186	東常世公民館	実測・施設（入口）	0.072
187	横道集会所	実測・施設（入口）	0.068
188	中道地集会所	実測・施設（入口）	0.076
189	上原コミュニティ集会所	実測・施設（入口）	0.074
190	金森多目的集会施設	実測・施設（入口）	0.068
191	中屋敷公民館	実測・施設（入口）	0.056
192	南屋敷公民館	実測・施設（入口）	0.068
193	松崎公民館	実測・施設（入口）	0.062
194	竹屋公民館	実測・施設（入口）	0.078
195	田中地区公民館	実測・施設（入口）	0.066
196	紙子公民館	実測・施設（入口）	0.086
197	刈麻多目的共同利用施設	実測・施設（入口）	0.054
198	大原多目的共同利用施設	実測・施設（入口）	0.066
199	唐沢婦人ホーム	実測・施設（入口）	0.076
200	深沢公民館	実測・施設（入口）	0.104
201	江添公民館	実測・施設（入口）	0.072
202	馬場新田集会所	実測・施設（入口）	0.086
203	金川集会所	実測・施設（入口）	0.072
204	三橋公会堂	実測・施設（入口）	0.068
205	上窪公民館	実測・施設（入口）	0.058
206	下窪公民館	実測・施設（入口）	0.090
207	館ノ内集会所	実測・施設（入口）	0.084
208	駒形児童クラブ	実測・施設（入口）	0.068
209	堂島児童クラブ	実測・施設（入口）	0.064
210	喜多方市立山都こども園	リアルタイム線量計	0.036
211	喜多方市立山都小学校	リアルタイム線量計	0.064
212	喜多方市立山都中学校	リアルタイム線量計	0.040
213	山都公民館	リアルタイム線量計	0.051
214	いいでのゆ	可搬型モニタリングポスト	0.054
215	山都体育館	実測・施設（入口）	0.068
216	山都テニス・バレーコート（いいで荘）	実測・施設（入口）	0.064
217	山都森林スポーツ公園	実測・施設（入口）	冬季閉鎖
218	山都総合支所	実測・施設（入口）	0.060
219	山都保健センター	実測・施設（入口）	0.062
220	飯豊とそばの里センター	実測・施設（入口）	0.052
221	山都駅	実測・施設（入口）	0.064
222	高郷児童クラブ館（旧荻野保育所）	リアルタイム線量計	0.030
223	喜多方市立高郷こども園	リアルタイム線量計	0.039
224	喜多方市立高郷小学校	リアルタイム線量計	0.067
225	喜多方市立高郷中学校	リアルタイム線量計	0.050
226	高郷公民館	リアルタイム線量計	0.044
227	高郷運動広場	実測・施設（中央）	冬季閉鎖
228	高郷運動広場野球場	実測・ホームベース	冬季閉鎖
229	高郷運動広場テニスコート	実測・コート（中央）	冬季閉鎖
230	高郷体育館	実測・施設（入口）	0.108
231	県営荻野漕艇場	実測・施設（入口）	0.050
232	磐見体育館	実測・施設（入口）	冬季閉鎖
233	西羽賀体育館	実測・施設（入口）	冬季閉鎖
234	カイギョウランドたかさと	実測・施設（入口）	0.064
235	ふれあいランド高郷	可搬型モニタリングポスト	0.026
236	ふれあいランド高郷内パークゴルフ場	実測・8番グリーン	冬季閉鎖
237	高郷総合支所	リアルタイム線量計	0.052
238	荻野出張所	実測・施設（入口）	0.062
239	旧雷神山スキー場管理棟	実測・施設（入口）	冬季閉鎖
240	荻野駅	実測・施設（入口）	0.064
241	高齢者生活福祉センターかたくり荘	実測・施設（入口）	0.056

◆ 学校・保育所・こども園の環境放射線測定結果（1月分）について 平成31年2月14日（第71報）

この調査は、各学校施設等に配置されている簡易型測定器（ラディ）により測定した数値です。

* 測定の高さ・・・ 中学校では1m。小学校、保育所、こども園では50cm。

単位：マイクロシーベルト毎時

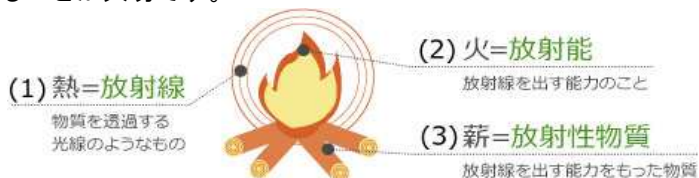
No.	施設名	測定地点	ラディ測定値	No.	施設名	測定地点	ラディ測定値	No.	施設名	測定地点	ラディ測定値
1	第一小学校	昇降口	0.082	13	塩川小学校	昇降口	0.091	25	第一保育所	昇降口	0.075
		校庭	0.074			校庭	0.128			校庭	0.077
		遊具付近	0.073			遊具付近	0.137			遊具付近	0.085
2	第二小学校	昇降口	0.084	14	姥堂小学校	昇降口	0.083	26	第一こども園	昇降口	0.066
		校庭	0.075			校庭	0.099			校庭	0.069
		遊具付近	0.077			遊具付近	0.087			遊具付近	0.065
3	松山小学校	昇降口	0.083	15	駒形小学校	昇降口	0.099	27	第二こども園	昇降口	0.074
		校庭	0.085			校庭	0.092			校庭	0.065
		遊具付近	0.093			遊具付近	0.099			遊具付近	0.078
4	上三宮小学校	昇降口	0.079	16	山都小学校	昇降口	0.060	28	第三こども園	昇降口	0.079
		校庭	0.063			校庭	0.060			校庭	0.063
		遊具付近	0.090			遊具付近	0.061			遊具付近	0.074
5	第三小学校	昇降口	0.063	17	高郷小学校	昇降口	0.081	29	第四こども園	昇降口	0.092
		校庭	0.062			校庭	0.066			校庭	0.092
		遊具付近	0.075			遊具付近	0.061			遊具付近	0.070
6	関柴小学校	昇降口	0.079	18	第一中学校	昇降口	0.067	30	すぎっここども園	昇降口	0.057
		校庭	0.081			校庭	0.069			校庭	0.063
		遊具付近	0.083			遊具付近	0.064			遊具付近	0.076
7	熊倉小学校	昇降口	0.079	19	第二中学校	昇降口	0.103	31	駒形こども園	昇降口	0.074
		校庭	0.077			校庭	0.075			校庭	0.105
		遊具付近	0.067			遊具付近	0.100			遊具付近	0.094
8	慶徳小学校	昇降口	0.070	20	第三中学校	昇降口	0.069	32	姥堂こども園	昇降口	0.062
		校庭	0.069			校庭	0.070			校庭	0.086
		遊具付近	0.071			遊具付近	0.070			遊具付近	0.098
9	豊川小学校	昇降口	0.071	21	会北中学校	昇降口	0.074	33	堂島こども園	昇降口	0.079
		校庭	0.074			校庭	0.072			校庭	0.086
		遊具付近	0.089			遊具付近	0.063			遊具付近	0.063
10	熱塩小学校	昇降口	0.067	22	塩川中学校	昇降口	0.141	34	山都こども園	昇降口	0.094
		校庭	0.060			校庭	0.107			校庭	0.071
		遊具付近	0.059			遊具付近	0.121			遊具付近	0.066
11	加納小学校	昇降口	0.083	23	山都中学校	昇降口	0.101	35	高郷こども園	昇降口	0.067
		校庭	0.051			校庭	0.089			校庭	0.067
		遊具付近	0.092			遊具付近	0.092			遊具付近	0.057
12	堂島小学校	昇降口	0.100	24	高郷中学校	昇降口	0.082	◎ 過去の数値等詳細につきましては喜多方市ホームページをご覧ください。環境課へお問い合わせ下さい。(TEL 0241-24-5285)			
		校庭	0.097			校庭	0.072				
		遊具付近	0.094			遊具付近	0.119				

～ 放射線・放射性物質の基礎知識 ㊦ ～

「放射性物質」「放射能」「放射線」などさまざまな言葉が毎日のように新聞記事の中で使われています。それぞれにどのような性質があるのかなど、あらためて学んでみましょう。

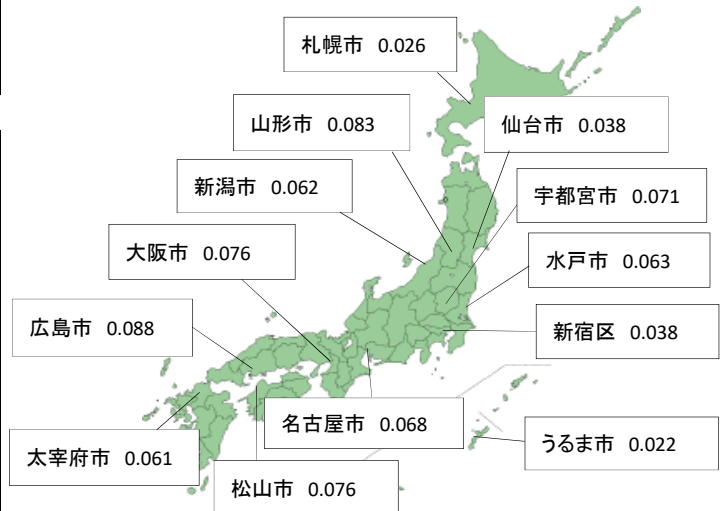
混同しやすい3つの言葉。たき火に例えて説明すると、「薪」＝「放射性物質」（放射線を出す能力もった物質）、「火」＝「放射能」（放射線を出す能力）、「熱」＝「放射線」（物質を透過する光線のようなもの）となります。

それぞれの言葉の意味、違いを把握し、情報を正しく理解することが大切です。



(参考：放射線・放射性物質Q&A① 長崎大学発行、福島県ホームページ)

～ 全国の主要都市の放射線量 ～ 原子力規制庁調べ



(単位：マイクロシーベルト毎時) (1月23日現在)

「東日本大震災関連」

喜多方市からの最新情報

.. 編集・発行 ..
喜多方市地震災害対策本部
☎ 0241 (24) 5285、(24) 5221、(24) 5261
Eメール
kankyo@city.kitakata.fukushima.jp

平成31年3月14日 (第72報)

◆ 山菜の放射性物質モニタリング検査の実施について

まもなく山菜の時期を迎えようとしていますが、山菜類を出荷・販売する際は県による放射性物質モニタリング検査を受ける必要があります。

モニタリング検査につきましては、出荷・販売の時期を逃さないよう発生初期において検査を受けてください。原則として1kgの検体が必要です。

検査の受付は、市役所農山村振興課もしくは最寄りの各総合支所産業課で行っていますので、検査を受ける際はご連絡ください。

なお、市内で採取された「野生のわらび」と「こしあぶら」は、平成24年から出荷・販売が制限されており、現在もその制限は解除されていませんので、出荷・販売をしないでください。

【問合せ 産業部農山村振興課 0241 (24) 5234】

◆ 栽培きのこの生産・販売について

安全なきのこ生産のため、植菌を行う際は原木が指標値(50Bq/kg)以下であることを確認してから植菌作業を行ってください。

栽培きのこを出荷・販売する際は県による「ほだ木検査」と「きのこ検査」を受ける必要があります。

新たに植菌した時は、きのこ発生の1ヵ月前を目安に「ほだ木検査」を受けてください。おが粉(ほだ木を輪切りにした際の木くず)2リットルの検体が必要です。すでに検査済みのほだ木については再検査の必要はありません。

「きのこ検査」については、出荷・販売の時期を逃さないよう発生初期において検査を受けてください。1kgの検体が必要です。

検査の受付は、市役所農山村振興課もしくは最寄りの各総合支所産業課で行っていますので、検査を受ける際はご連絡ください。

【問合せ 産業部農山村振興課 0241 (24) 5234】

◆ 東京電力(株)による原子力損害賠償「相談窓口」のご案内について

東京電力株式会社社会津若松補償相談センターでは、法人および個人事業主様を対象とした「巡回相談窓口」、「常設相談窓口」を開設しております。

なお、巡回相談日ではご都合がつかない場合は、ご請求者様のご希望日に合わせ、個別に訪問し対応いたします。

○ 巡回相談窓口 (平成31年3月～4月)

開設時間 午前10時～午後3時(正午～午後1時を除く)

予約専用番号 0120-996-546(月曜日～金曜日)

(土・日、祝日、年末年始を除く相談会開催日の前日まで)

予約受付時間 午前9時～午後5時

※事前の予約が必要になります。

相談月日	相談場所	
3月27日(水)	喜多方プラザ文化センター	第一会議室(1階)
4月24日(水)	喜多方プラザ文化センター	第一会議室(1階)

○ 常設相談窓口

場所 福島県会津若松市インター西52(アピオ内)

開設日 月曜日～金曜日(土・日、祝日を除きます)

時間 午前9時～午後5時(昼休みも受け付けます)

予約専用番号 0120-996-546

○ 電話での各種ご案内・ご相談

東京電力株式会社 福島補償相談室(コールセンター)

電話番号: 0120-926-404 受付時間: 午前9時～午後7時(土・日、祝日は午前9時～午後5時)

◆ 市施設等の環境放射線測定結果について（2月14日、15日）

平成31年3月14日（第72報）

[測定高] 1m（小学校、保育所、こども園、児童館については50cm）

単位：マイクロシーベルト毎時

No.	施設名	測定方法・測定地点	測定値	No.	施設名	測定方法・測定地点	測定値
1	さくらっこ保育園	リアルタイム線量計	0.026	61	喜多方市熊倉公民館	リアルタイム線量計	0.065
2	道光保育所	リアルタイム線量計	0.044	62	喜多方プラザ（喜多方市中央公民館）	リアルタイム線量計	0.070
3	桜ヶ丘保育園	リアルタイム線量計	0.048	63	喜多方市松山公民館	リアルタイム線量計	0.054
4	喜多方市立第三こども園	リアルタイム線量計	0.043	64	喜多方市上三宮公民館	リアルタイム線量計	0.043
5	きっずはうす	実測・園庭（中央）	0.066	65	岩月交遊館	リアルタイム線量計	0.042
6	ドレミ保育園	リアルタイム線量計	0.039	66	喜多方市慶徳公民館	実測・施設（入口）	0.054
7	どんぐりの森	リアルタイム線量計	0.039	67	喜多方市豊川公民館	リアルタイム線量計	0.045
8	医療法人 昨雲会たんぼぼ保育園	リアルタイム線量計	0.042	68	喜多方市厚生会館	リアルタイム線量計	0.058
9	東町のびやか保育園	リアルタイム線量計	0.051	69	喜多方市勤労青少年ホーム	リアルタイム線量計	0.077
10	東町さつき保育所	リアルタイム線量計	0.030	70	喜多方市関柴公民館	リアルタイム線量計	0.065
11	喜多方市第一保育所	リアルタイム線量計	0.047	71	押切川公園体育館	実測・施設（入口）	0.074
12	喜多方市慶徳児童館	リアルタイム線量計	0.043	72	押切川公園スポーツ広場	可搬型モニタリングポスト	0.054
13	喜多方市豊川児童館	実測・施設（入口）	0.080	73	押切川公園野球場	実測・施設（入口）	0.052
14	松山児童クラブ館（旧幼稚園）	リアルタイム線量計	0.039	74	喜多方市民プール	実測・施設（入口）	0.070
15	喜多方市上三宮児童館	実測・施設（入口）	0.070	75	ひばりが丘球場	実測・施設（入口）	0.070
16	喜多方市岩月児童館	実測・園庭（中央）	0.066	76	喜多方市総合福祉センター	実測・施設（入口）	0.080
17	喜多方児童クラブ館	実測・施設（入口）	0.054	77	喜多方市水道課	実測・施設（入口）	0.070
18	喜多方市関柴児童館	実測・園庭（中央）	0.080	78	農村婦人の家	実測・施設（入口）	0.070
19	喜多方市中央児童館	実測・施設（入口）	0.058	79	喜多方駅	実測・施設（入口）	0.076
20	喜多方市立熊倉幼稚園	リアルタイム線量計	0.043	80	喜多方市美術館	実測・施設（入口）	0.048
21	いずみ幼稚園（私立）	リアルタイム線量計	0.039	81	喜多方市立図書館	実測・施設（入口）	0.080
22	喜多方市立岩月幼稚園	リアルタイム線量計	0.039	82	ふれあいパーク喜多の郷	リアルタイム線量計	0.031
23	信愛幼稚園（私立）	実測・園庭（中央）	0.056	83	福島県立喜多方東高等学校	リアルタイム線量計	0.070
24	千草幼稚園（私立）	リアルタイム線量計	0.027	84	福島県立喜多方桐桜高等学校	リアルタイム線量計	0.055
25	旧喜多方市立慶徳幼稚園	リアルタイム線量計	0.032	85	福島県立喜多方高等学校	リアルタイム線量計	0.046
26	旧喜多方市立豊川幼稚園	リアルタイム線量計	0.060	86	福島県立耶麻農業高等学校	リアルタイム線量計	0.057
27	喜多方市立第一こども園	リアルタイム線量計	0.050	87	喜多方准看護高等専修学校	リアルタイム線量計	0.053
28	喜多方市立第二こども園	リアルタイム線量計	0.052	88	旧根小屋分校	可搬型モニタリングポスト	調整中
29	喜多方市立第四こども園	リアルタイム線量計	0.051	89	おぐに交流の郷	可搬型モニタリングポスト	0.040
30	喜多方市立熊倉小学校	リアルタイム線量計	0.082	90	喜多方市役所	リアルタイム線量計	0.061
31	喜多方市立慶徳小学校	リアルタイム線量計	0.059	91	熊倉上集会所	実測・施設（入口）	0.078
32	喜多方市立豊川小学校	リアルタイム線量計	0.083	92	熊倉下集落センター	実測・施設（入口）	0.068
33	喜多方市立松山小学校	リアルタイム線量計	0.086	93	高柳集会所	実測・施設（入口）	0.076
34	喜多方市立上三宮小学校	リアルタイム線量計	0.060	94	吉沢集落センター	実測・施設（入口）	0.062
35	喜多方市立第三小学校	リアルタイム線量計	0.083	95	館多目的集会所	実測・施設（入口）	0.054
36	喜多方市立第一小学校	リアルタイム線量計	0.057	96	道地集会所	実測・施設（入口）	0.062
37	喜多方市立第二小学校	リアルタイム線量計	0.085	97	小沼沢集会所	実測・施設（入口）	0.080
38	喜多方市立関柴小学校	リアルタイム線量計	0.086	98	小沼集落センター	実測・施設（入口）	0.064
39	喜多方市立第一中学校	リアルタイム線量計	0.067	99	泉水寺	実測・施設（入口）	0.064
40	喜多方市立第二中学校	リアルタイム線量計	0.049	100	金沢集落センター	実測・施設（入口）	0.046
41	喜多方市立第三中学校	リアルタイム線量計	0.068	101	勝本公民館	実測・施設（入口）	0.054
42	大荒井公園	実測・公園（中央）	0.062	102	七本木集会所	実測・施設（入口）	0.048
43	経壇公園	実測・施設（入口）	0.058	103	本林多目的生活共同施設	実測・施設（入口）	0.068
44	桜壇公園	実測・施設（入口）	0.058	104	川前集落自治会館	実測・施設（入口）	0.072
45	桜ガ丘公園	実測・施設（入口）	0.064	105	芦平多目的集会施設	実測・施設（入口）	0.050
46	常盤台公園	実測・施設（入口）	0.072	106	萩平部落集会所	実測・施設（入口）	0.068
47	西四ッ谷南公園	実測・施設（入口）	0.056	107	獅子沢集落センター	実測・施設（入口）	0.062
48	花園公園	実測・施設（入口）	0.058	108	ひめさゆり保育園	リアルタイム線量計	0.021
49	東桜ガ丘公園	実測・施設（入口）	0.074	109	喜多方市立すぎっこども園	リアルタイム線量計	0.038
50	上高嶺公園	実測・施設（入口）	0.058	110	喜多方市立加納小学校	リアルタイム線量計	0.048
51	権現森公園	実測・公園（中央）	0.076	111	喜多方市立熱塩小学校	リアルタイム線量計	0.072
52	御清水公園	実測・施設（入口）	0.066	112	喜多方市立会北中学校	リアルタイム線量計	0.050
53	天満公園	実測・公園（中央）	0.062	113	熱塩加納総合支所	可搬型モニタリングポスト	0.030
54	さつきが丘公園	実測・施設（入口）	0.050	114	喜多方市熱塩加納公民館	リアルタイム線量計	0.026
55	上三宮公園	実測・施設（入口）	0.034	115	熱塩加納体育館	実測・施設（入口）	0.020
56	上ノ山墓地公園	実測・施設（入口）	0.054	116	熱塩加納運動場	実測・運動場（中央）	0.042
57	北町公園	実測・施設（入口）	0.058	117	夢の森	実測・施設（入口）	0.062
58	西四ッ谷公園	実測・施設（入口）	0.056	118	ひめさゆり浪漫館	実測・施設（入口）	0.040
59	東町公園	実測・施設（入口）	0.054	119	喜多方市日中線記念館	実測・施設（広場）	0.042
60	中山森林公園	実測・公園（中央）	閉鎖	120	熱塩温泉バスターミナル	実測・ローター（中央）	0.068

No.	施設名	測定方法・測定地点	測定値
121	熱塩加納児童クラブ	実測・施設（入口）	0.068
122	塩川すこやか育児園	実測・園庭（中央）	0.064
123	こすもす保育園	リアルタイム線量計	0.048
124	喜多方市立堂島こども園	リアルタイム線量計	0.071
125	喜多方市立姥堂こども園	リアルタイム線量計	0.060
126	喜多方市立駒形こども園	リアルタイム線量計	0.056
127	塩川幼稚園（私立）	実測・園庭（中央）	0.074
128	喜多方市立堂島小学校	リアルタイム線量計	0.093
129	喜多方市立塩川小学校	リアルタイム線量計	0.085
130	喜多方市立姥堂小学校	リアルタイム線量計	0.086
131	喜多方市立駒形小学校	リアルタイム線量計	0.096
132	喜多方市立塩川中学校	リアルタイム線量計	0.077
133	喜多方市堂島地区公民館	リアルタイム線量計	0.060
134	喜多方市塩川公民館	リアルタイム線量計	0.086
135	喜多方市姥堂地区公民館	リアルタイム線量計	0.075
136	喜多方市駒形地区公民館	リアルタイム線量計	0.092
137	中央公園	実測・公園（中央）	0.118
138	御殿場公園	実測・施設（入口）	0.082
139	日橋川緑地公園	実測・遊歩道	0.114
140	堂島公園	実測・公園（中央）	0.074
141	東岡公園	実測・公園（中央）	0.096
142	塩川総合支所	可搬型モニタリングポスト	0.046
143	塩川駅	実測・施設（入口）	0.090
144	塩川物産館川番所	実測・施設（駐車場）	0.084
145	旧塩川児童クラブ	リアルタイム線量計	0.082
146	杜のくまさんinしおかわ	リアルタイム線量計	0.050
147	大田木浄化センター	可搬型モニタリングポスト	0.056
148	塩川駐在所前道路	実測・施設（入口）	0.080
149	第3区集会所	実測・施設（入口）	0.076
150	塩川駅前交差点前広場（大津屋旅館向かい）	実測・施設（入口）	0.086
151	もりた犬猫医院前道路	実測・施設（入口）	0.106
152	ユアサ工業前道路	実測・施設（入口）	0.072
153	市営恵比寿喜田団地前道路	実測・施設（入口）	0.098
154	テクノカレッジ会津前道路	実測・施設（入口）	0.066
155	御殿場団地集会所	実測・施設（入口）	0.116
156	大沢公民館	実測・施設（入口）	0.064
157	赤星公民館	実測・施設（入口）	0.064
158	貝沼多目的集会所	実測・施設（入口）	0.076
159	上遠田多目的集会所	実測・施設（入口）	0.062
160	下遠田多目的集会所	実測・施設（入口）	0.064
161	第六多目的集会所	実測・施設（入口）	0.058
162	沖多目的集会所	実測・施設（入口）	0.076
163	柴城地区集会所	実測・施設（入口）	0.094
164	台集会所	実測・施設（入口）	0.072
165	万力公会堂	実測・施設（入口）	0.064
166	東鑑召多目的集会所	実測・施設（入口）	0.082
167	西鑑召多目的集会所	実測・施設（入口）	0.056
168	能力多目的集会所	実測・施設（入口）	0.074
169	田原集会所	実測・施設（入口）	0.086
170	大木多目的集会所	実測・施設（入口）	0.078
171	中の目多目的集会所	実測・施設（入口）	0.070
172	宮ノ目多目的集会所	実測・施設（入口）	0.086
173	反田公民館	実測・施設（入口）	0.072
174	上利根川多目的集会所	実測・施設（入口）	0.064
175	下利根川多目的集会所	実測・施設（入口）	0.066
176	小出集会所	実測・施設（入口）	0.084
177	別府公民館	実測・施設（入口）	0.076
178	高木公民館	実測・施設（入口）	0.074
179	新井田公民館	実測・施設（入口）	0.068
180	かがみの里	実測・施設（入口）	0.054
181	新井田谷地多目的集会所	実測・施設（入口）	0.056

No.	施設名	測定方法・測定地点	測定値
182	上江集会所	実測・施設（入口）	0.060
183	塩川中学校南側道路	実測・施設（入口）	0.078
184	橋本前田団地前公園	実測・施設（入口）	0.082
185	西常世公民館	実測・施設（入口）	0.074
186	東常世公民館	実測・施設（入口）	0.064
187	横道集会所	実測・施設（入口）	0.054
188	中道地集会所	実測・施設（入口）	0.080
189	上原コミュニティ集会所	実測・施設（入口）	0.092
190	金森多目的集会施設	実測・施設（入口）	0.056
191	中屋敷公民館	実測・施設（入口）	0.064
192	南屋敷公民館	実測・施設（入口）	0.074
193	松崎公民館	実測・施設（入口）	0.066
194	竹屋公民館	実測・施設（入口）	0.086
195	田中地区公民館	実測・施設（入口）	0.054
196	紙子公民館	実測・施設（入口）	0.076
197	刈麻多目的共同利用施設	実測・施設（入口）	0.084
198	大原多目的共同利用施設	実測・施設（入口）	0.058
199	唐沢婦人ホーム	実測・施設（入口）	0.058
200	深沢公民館	実測・施設（入口）	0.098
201	江添公民館	実測・施設（入口）	0.066
202	馬場新田集会所	実測・施設（入口）	0.066
203	金川集会所	実測・施設（入口）	0.066
204	三橋公会堂	実測・施設（入口）	0.068
205	上窪公民館	実測・施設（入口）	0.072
206	下窪公民館	実測・施設（入口）	0.060
207	館ノ内集会所	実測・施設（入口）	0.074
208	駒形児童クラブ	実測・施設（入口）	0.064
209	堂島児童クラブ	実測・施設（入口）	0.074
210	喜多方市立山都こども園	リアルタイム線量計	0.036
211	喜多方市立山都小学校	リアルタイム線量計	0.060
212	喜多方市立山都中学校	リアルタイム線量計	0.031
213	山都公民館	リアルタイム線量計	0.053
214	いいでのゆ	可搬型モニタリングポスト	0.040
215	山都体育館	実測・施設（入口）	0.064
216	山都テニス・バレーコート（いいで荘）	実測・施設（入口）	0.062
217	山都森林スポーツ公園	実測・施設（入口）	閉鎖
218	山都総合支所	実測・施設（入口）	0.062
219	山都保健センター	実測・施設（入口）	0.060
220	飯豊とそばの里センター	実測・施設（入口）	0.052
221	山都駅	実測・施設（入口）	0.054
222	高郷児童クラブ館（旧荻野保育所）	リアルタイム線量計	0.023
223	喜多方市立高郷こども園	リアルタイム線量計	0.028
224	喜多方市立高郷小学校	リアルタイム線量計	0.069
225	喜多方市立高郷中学校	リアルタイム線量計	0.051
226	高郷公民館	リアルタイム線量計	0.035
227	高郷運動広場	実測・施設（中央）	閉鎖
228	高郷運動広場野球場	実測・ホームベース	閉鎖
229	高郷運動広場テニスコート	実測・コート（中央）	閉鎖
230	高郷体育館	実測・施設（入口）	0.096
231	県営荻野漕艇場	実測・施設（入口）	0.052
232	磐見体育館	実測・施設（入口）	閉鎖
233	西羽賀体育館	実測・施設（入口）	閉鎖
234	カイギウランドたかさと	実測・施設（入口）	0.058
235	ふれあいランド高郷	可搬型モニタリングポスト	0.015
236	ふれあいランド高郷内パークゴルフ場	実測・8番グリーン	閉鎖
237	高郷総合支所	リアルタイム線量計	0.054
238	荻野出張所	実測・施設（入口）	0.062
239	旧雷神山スキー場管理棟	実測・施設（入口）	閉鎖
240	荻野駅	実測・施設（入口）	0.054
241	高齢者生活福祉センターかたくり荘	実測・施設（入口）	0.050

◆ 学校・保育所・こども園の環境放射線測定結果（2月分）について 平成31年3月14日（第72報）

この調査は、各学校施設等に配置されている簡易型測定器（ラディ）により測定した数値です。

* 測定の高さ・・・ 中学校では1m。小学校、保育所、こども園では50cm。

単位：マイクロシーベルト毎時

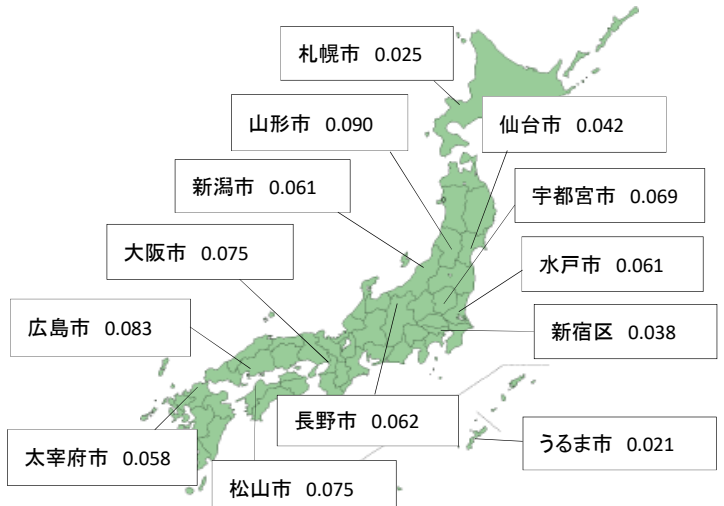
No.	施設名	測定地点	ラディ測定値	No.	施設名	測定地点	ラディ測定値	No.	施設名	測定地点	ラディ測定値
1	第一小学校	昇降口	0.076	13	塩川小学校	昇降口	0.088	25	第一保育所	昇降口	0.064
		校庭	0.074			校庭	0.134			校庭	0.058
		遊具付近	0.075			遊具付近	0.114			遊具付近	0.072
2	第二小学校	昇降口	0.088	14	姥堂小学校	昇降口	0.081	26	第一こども園	昇降口	0.066
		校庭	0.068			校庭	0.077			校庭	0.070
		遊具付近	0.077			遊具付近	0.098			遊具付近	0.063
3	松山小学校	昇降口	0.083	15	駒形小学校	昇降口	0.101	27	第二こども園	昇降口	0.068
		校庭	0.085			校庭	0.101			校庭	0.052
		遊具付近	0.094			遊具付近	0.100			遊具付近	0.069
4	上三宮小学校	昇降口	0.074	16	山都小学校	昇降口	0.062	28	第三こども園	昇降口	0.086
		校庭	0.053			校庭	0.058			校庭	0.060
		遊具付近	0.075			遊具付近	0.063			遊具付近	0.073
5	第三小学校	昇降口	0.083	17	高郷小学校	昇降口	0.079	29	第四こども園	昇降口	0.070
		校庭	0.072			校庭	0.066			校庭	0.081
		遊具付近	0.059			遊具付近	0.063			遊具付近	0.075
6	関柴小学校	昇降口	0.075	18	第一中学校	昇降口	0.067	30	すぎっここども園	昇降口	0.062
		校庭	0.081			校庭	0.073			校庭	0.072
		遊具付近	0.082			遊具付近	0.067			遊具付近	0.072
7	熊倉小学校	昇降口	0.069	19	第二中学校	昇降口	0.090	31	駒形こども園	昇降口	0.076
		校庭	0.078			校庭	0.064			校庭	0.117
		遊具付近	0.077			遊具付近	0.066			遊具付近	0.114
8	慶徳小学校	昇降口	0.069	20	第三中学校	昇降口	0.068	32	姥堂こども園	昇降口	0.055
		校庭	0.066			校庭	0.071			校庭	0.089
		遊具付近	積雪のため、測定不可			遊具付近	0.069			遊具付近	0.090
9	豊川小学校	昇降口	0.075	21	会北中学校	昇降口	0.079	33	堂島こども園	昇降口	0.076
		校庭	0.065			校庭	0.024			校庭	0.073
		遊具付近	0.084			遊具付近	0.032			遊具付近	0.069
10	熱塩小学校	昇降口	0.069	22	塩川中学校	昇降口	0.117	34	山都こども園	昇降口	0.086
		校庭	0.066			校庭	0.103			校庭	0.040
		遊具付近	0.048			遊具付近	0.115			遊具付近	0.056
11	加納小学校	昇降口	0.072	23	山都中学校	昇降口	0.100	35	高郷こども園	昇降口	0.065
		校庭	0.041			校庭	0.069			校庭	0.047
		遊具付近	0.092			遊具付近	0.080			遊具付近	0.034
12	堂島小学校	昇降口	0.101	24	高郷中学校	昇降口	0.068	◎ 過去の数値等詳細につきましては喜多方市ホームページをご覧ください。環境課へお問い合わせ下さい。(TEL 0241-24-5285)			
		校庭	0.102			校庭	0.029				
		遊具付近	0.099			遊具付近	0.075				

～ 放射線・放射性物質の基礎知識 ㉞ ～

本市においてもさまざまな山菜が採れる時期となりました。山菜は、きのこほどではありませんが、比較的高頻度に放射性セシウムが検出されることがわかっています。山菜の種類によって検出される頻度が異なり、フキやウドではほとんど検出されませんが、タラノメやゼンマイ、コシアブラでは現在も検出されることがあります。しかし、基準値(1kg当たり100ベクレル)を超えたものを一年間食べ続けたとしても、内部被ばく線量が1ミリシーベルトを超えることはなく、健康影響があるとは考えられません。これは現在の基準値がかなり厳しく設定されているためです。ただ、なるべく被ばくする線量を抑えるという観点から、高頻度に検出される野生の山菜を採取したときには、一度食品検査場等で測定してみるとよいと思います。

(参考:放射線・放射性物質Q&A④ 長崎大学発行)

～ 全国の主要都市の放射線量 ～ 原子力規制庁調べ ～



(単位:マイクロシーベルト毎時)(2月20日現在)